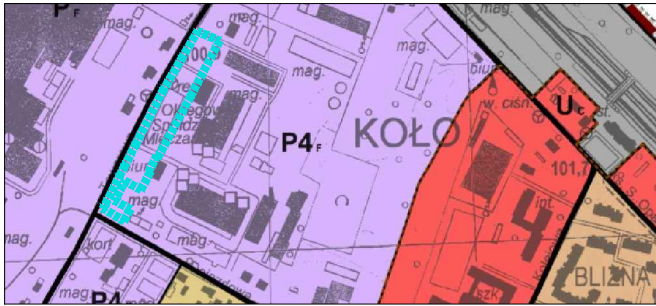


# MIEJSCOWY PLAN ZAGOSPODAROWANIA PRZESTRZENNEGO MIASTA KOŁA W REJONIE ULICY TOWAROWEJ

Z A Ł A C Z N I K N R 1 -  
do uchwały nr ..../.../2019  
Rady Miejskiej w Kole  
z dnia ..... 2019 r.

WYRYS ZE STUDIUM UWARUNKOWAŃ I KIERUNKÓW ZAGOSPODAROWANIA PRZESTRZENNEGO MIASTA KOŁA (UCHWAŁA NR LI/484/2018 RADY MIEJSKIEJ W KOLE Z DNIA 31 STYCZNIA 2018 ROKU) skala 1:10 000



GRANICA TERENU OBJĘTEGO OPRACOWANIEM MPZP

## OZNACZENIA DO RYSUNKU PLANU:

GRANICA TERENU OBJĘTEGO PLANEM

LINIA ROZGRANICZAJĄCA TERENY O RÓŻNYM PRZEZNACZENIU LUB RÓŻNYCH ZASADACH ZAGOSPODAROWANIA

NIEPRZEKRACZALNA LINIA ZABUDOWY

WYMIARY

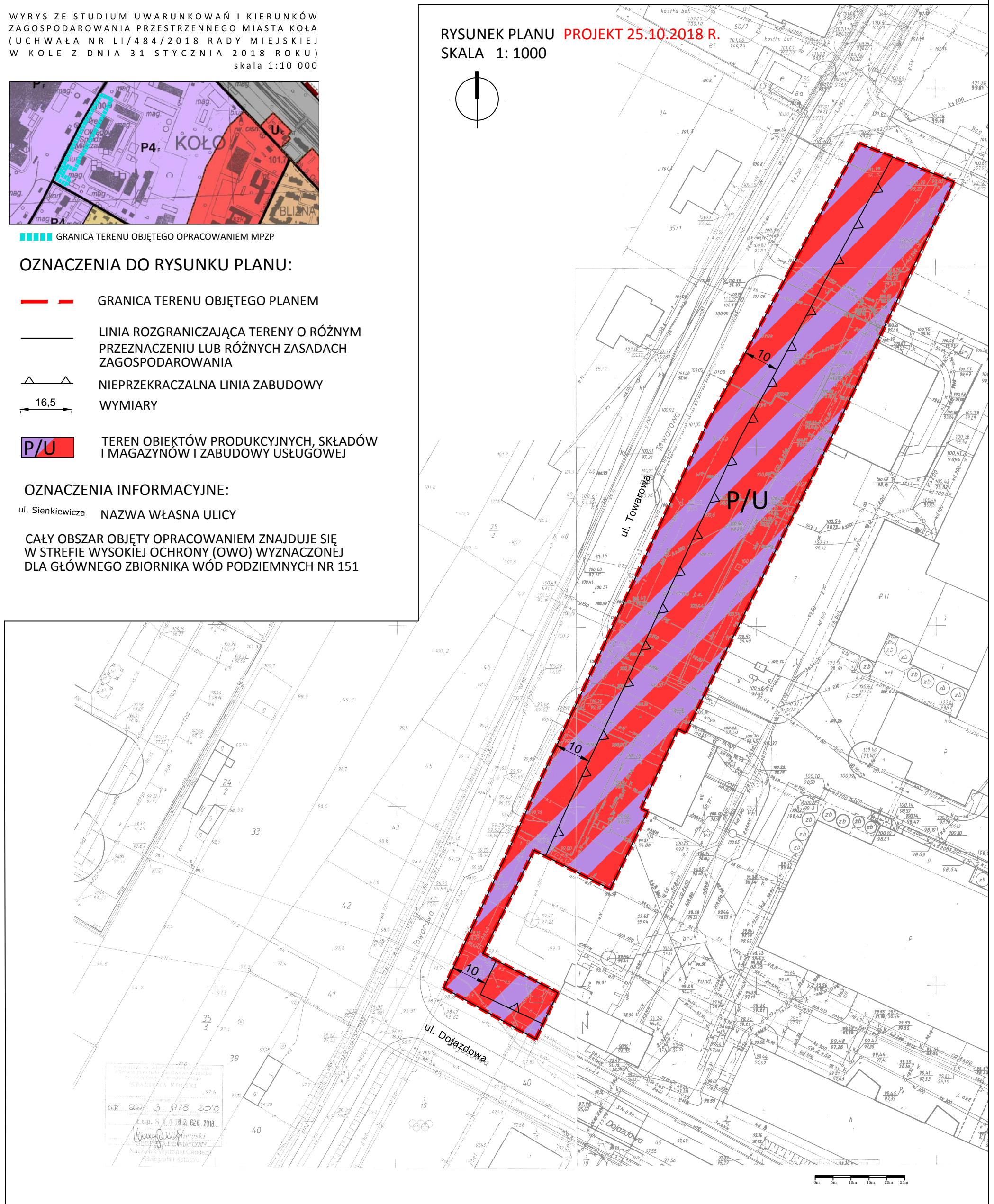
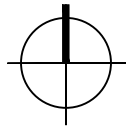
TEREN OBIEKTÓW PRODUKCYJNYCH, SKŁADÓW I MAGAZYNÓW I ZABUDOWY USŁUGOWEJ

## OZNACZENIA INFORMACYJNE:

ul. Sienkiewicza NAZWA WŁASNA ULICY

CAŁY OBSZAR OBJĘTY OPRACOWANIEM ZNAJDUJE SIĘ W STREFIE WYSOKIEJ OCHRONY (OWO) WYZNACZONEJ DLA GŁÓWNEGO ZBIORNIKA WÓD PODZIEMNYCH NR 151

RYSUNEK PLANU PROJEKT 25.10.2018 R.  
SKALA 1:1000



Starostwo Powiatowe w Kole  
Starosta Powiatowy  
Kole, dnia 3.11.2018 r.  
Miejscowy Plan Zagospodarowania Przestrzennego  
M. P. S. K. A. 10.02.02.018  
Naczelnik Wydziału Geodezji i Kartografii i Katastru