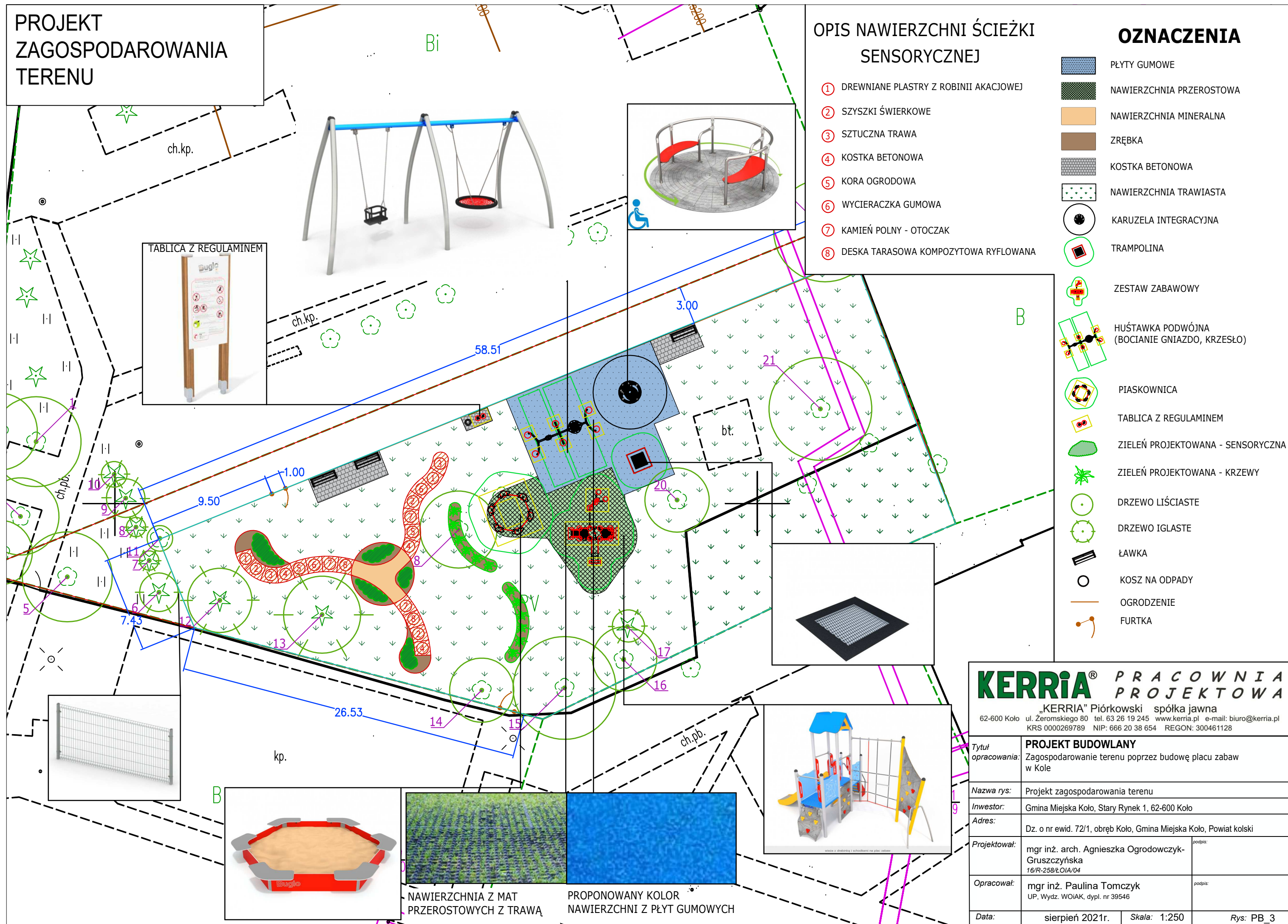


PROJEKT ZAGOSPODAROWANIA TERENU



OPIS NAWIERZCHNI ŚCIEŻKI SENSORYCZNEJ

- ① DREWNIANE PŁASTRY Z ROBINII AKACJOWEJ
- ② SZYSZKI ŚWIERKOWE
- ③ SZTUCZNA TRAWA
- ④ KOSTKA BETONOWA
- ⑤ KORA OGRODOWA
- ⑥ WYCIERACZKA GUMOWA
- ⑦ KAMIEŃ POLNY - OTOCZAK
- ⑧ DESKA TARASOWA KOMPOZYTOWA RYFLOWANA



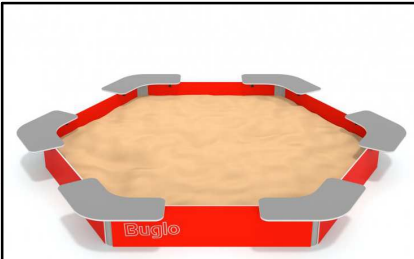
OZNACZENIA

- PŁYTY GUMOWE
- NAWIERZCHNIA PRZEROSTOWA
- NAWIERZCHNIA MINERALNA
- ZRĘBKA
- KOSTKA BETONOWA
- NAWIERZCHNIA TRAWIASTA
- KARUZELA INTEGRACYJNA
- TRAMPOLINA
- ZESTAW ZABAWOWY
- HUŚTAWKA PODWÓJNA (BOCIANIE GNIAZDO, KRZESŁO)
- PIASKOWNICA
- TABLICA Z REGULAMINEM
- ZIELEŃ PROJEKTOWANA - SENSORYCZNA
- ZIELEŃ PROJEKTOWANA - KRZEWY
- DRZEWO LIŚCIASTE
- DRZEWO IGLASTE
- ŁAWKA
- KOSZ NA ODPADY
- OGRODZENIE
- FURTKA

KERRIA® PRACOWNIA PROJEKTOWA

„KERRIA” Piórkowski spółka jawna
 62-600 Koło ul. Żeromskiego 80 tel. 63 26 19 245 www.kerria.pl e-mail: biuro@kerria.pl
 KRS 0000269789 NIP: 666 20 38 654 REGON: 300461128

Tytuł opracowania:	PROJEKT BUDOWLANY Zagospodarowanie terenu poprzez budowę placu zabaw w Kole		
Nazwa rys:	Projekt zagospodarowania terenu		
Inwestor:	Gmina Miejska Koło, Stary Rynek 1, 62-600 Koło		
Adres:	Dz. o nr ewid. 72/1, obręb Koło, Gmina Miejska Koło, Powiat kolski		
Projektował:	mgr inż. arch. Agnieszka Ogrodowczyk-Gruszczyńska 16/R-258/ŁOIA/04	podpis:	
Opracował:	mgr inż. Paulina Tomczyk UP, Wydz. WOIAK, dypl. nr 39546	podpis:	
Data:	sierpień 2021r.	Skala:	1:250
			Rys: PB_3



NAWIERZCHNIA Z MAT PRZEROSTOWYCH Z TRAWĄ

PROPONOWANY KOLOR NAWIERZCHNI Z PŁYT GUMOWYCH

