

Selekcja mapy: 6.172.26.03.2.2, 6.173.26.23.4.4

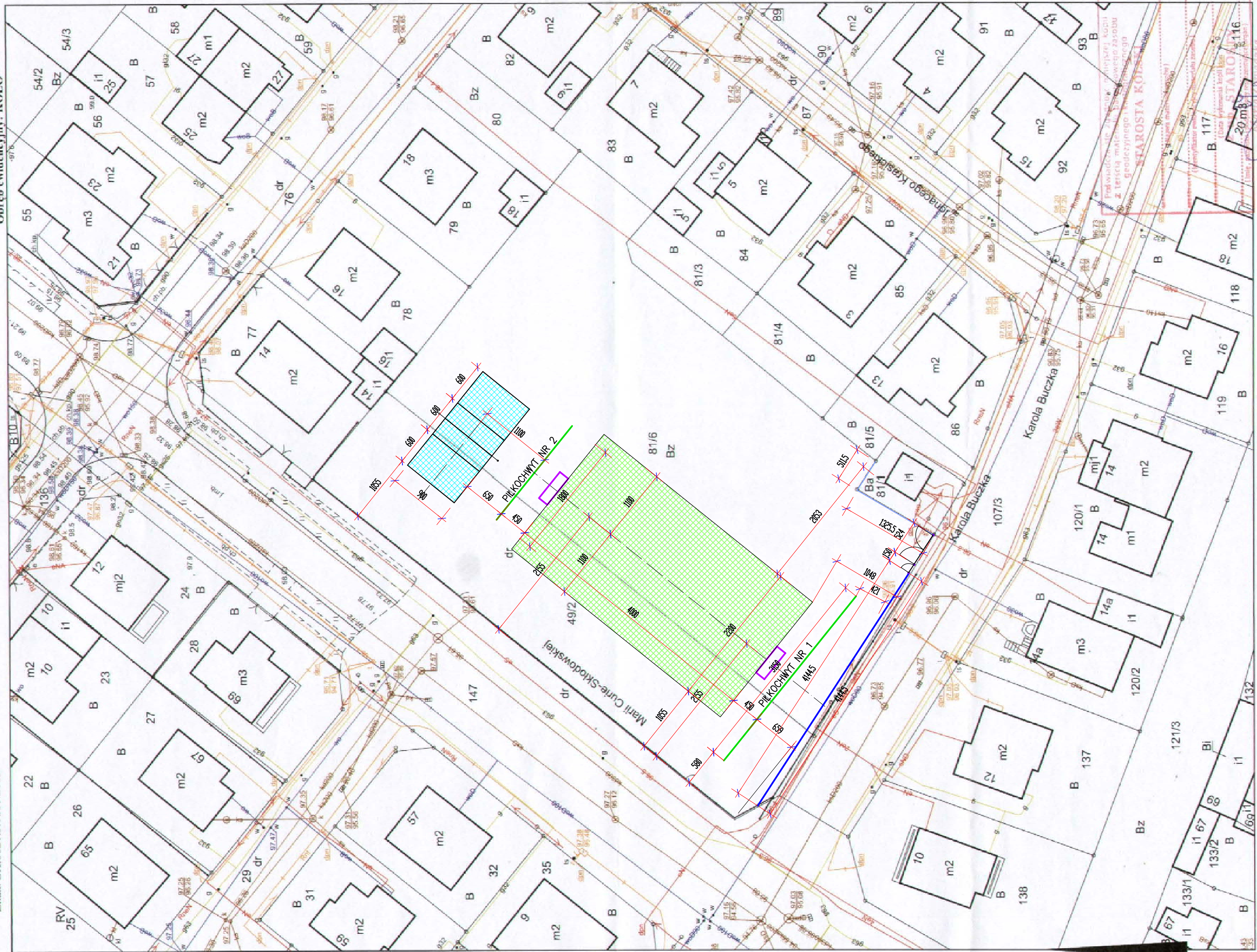
Kopia mapy zasadniczej

Województwo: woj. wielkopolskie  
Powiat: Powiat Kolski

Jednostka ewidencyjna: Miasto Koło  
Obręb ewidencyjny: KOŁO








Skala 1:500

Znak: GK.6621.3.1810.2023



Wykonat Karolina Zasadzińska  
podpis wykonawcy

dn. 12-05-2023 r.

-  NOWA LOKALIZACJA BRAMEK DO PIŁKI NOŻNEJ
-  ISTNIEJĄCE BOISKO DO PIŁKI NOŻNEJ  
NAWIERZCHNIA Z TRAWY NATURALNEJ
-  ISTNIEJĄCE BOISKO DO PIŁKI NOŻNEJ  
NAWIERZCHNIA Z TRAWY NATURALNEJ
-  PROJEKTOWANE PIŁKOCHWYTY NR 1 I NR 2 O WYSOKOŚCI 6,00M
-  PROJEKTOWANE OGRODZENIE Z SIATKI OD STRONY ULICY BUCZKA
-  PROJEKTOWANE BRAMKI WYMIENIANE NA NOWE
-  PROJEKTOWANE OGRODZENIE PANELOWE OD STRONY TRAFOSTACJI

1CM=5M

PROJEKTOWAŁ:	mgr inż. MARIAN LIS UPRAWNIENIA UAN.85/8346/II/25/87	GMINA MIEJSKA KOŁO, UL. STARY RYNEK 1, 62-600 KOŁO	
OPRACOWAŁ:	JULIAN OSTROWSKI		
TEMAT:	PROJEKT BUDOWLANO-WYKONAWCZY MONTAŻU PIŁKOCHWYTÓW I OGRODZENIA NA DZIAŁKACH NR 49/2 I 81/6 ARKUSZ MAPY 43 POŁOŻONYCH W KOLE PRZY ULICY BUCZKA.		
M. KOŁO GM. MIEJSKA KOŁO	PLAN ZAGOSPODAROWANIA TERENU	1:500	NR.RYS.: 1
INWESTOR:	GMINA MIEJSKA KOŁO, UL. STARY RYNEK 1, 62-600 KOŁO		CZERWIEC 2023