

**UCHWAŁA NR LXX/699/2023
RADY MIEJSKIEJ KOŁA**

z dnia 27 września 2023 r.

**w sprawie miejscowego planu zagospodarowania przestrzennego miasta Koła w rejonie ulicy
Cegielnianej**

Na podstawie art. 18 ust. 2 pkt 5 ustawy z dnia 8 marca 1990 r. o samorządzie gminnym (Dz. U. z 2023 r. poz. 40, 572, 1463 i 1688) oraz art. 20 ust. 1 ustawy z dnia 27 marca 2003 r. o planowaniu i zagospodarowaniu przestrzennym (Dz. U. z 2023 r. poz. 977, 1506, 1597 i 1688), w związku z uchwałą nr LX/612/2023 Rady Miejskiej Koła z dnia 19 stycznia 2023 r. w sprawie sporządzenia miejscowego planu zagospodarowania przestrzennego miasta Koła w rejonie ulicy Cegielnianej uchwala się, co następuje:

**Rozdział I.
Przepisy ogólne**

§ 1.1. Uchwala się miejscowy plan zagospodarowania przestrzennego miasta Koła w rejonie ulicy Cegielnianej po stwierdzeniu, że nie narusza on ustaleń Studium uwarunkowań i kierunków zagospodarowania przestrzennego miasta Koła (Uchwała Nr LXII/624/2023 Rady Miejskiej Koła z dnia 29 marca 2023 r.), zwany dalej „planem”.

2. Granice obszaru objętego planem przedstawiono na rysunku planu, stanowiącym załącznik do niniejszej uchwały.

3. Integralną część uchwały stanowią:

- 1) rysunek planu zatytułowany "Miejscowy plan zagospodarowania przestrzennego miasta Koła w rejonie ulicy Cegielnianej" w skali 1:1000, wraz z wrysem ze Studium uwarunkowań i kierunków zagospodarowania przestrzennego miasta Koła, stanowiący załącznik nr 1 do niniejszej uchwały;
- 2) rozstrzygnięcie Rady Miejskiej Koła o sposobie rozpatrzenia uwag wniesionych do projektu planu, stanowiące załącznik nr 2 do niniejszej uchwały;
- 3) rozstrzygnięcie Rady Miejskiej Koła o sposobie realizacji, zapisanych w planie, inwestycji z zakresu infrastruktury technicznej, które należą do zadań własnych gminy oraz zasadach ich finansowania, zgodnie z przepisami o finansach publicznych, stanowiące załącznik nr 3 do niniejszej uchwały;
- 4) zbiór danych przestrzennych z metadanymi infrastruktury informacji przestrzennej stanowiący załącznik nr 4 do niniejszej uchwały.

§ 2. Ilekroć w niniejszej uchwale jest mowa o:

- 1) **powierzchni całkowitej zabudowy** - rozumie się przez to sumę powierzchni wszystkich kondygnacji budynku liczonych po obrysie zewnętrznym budynku. Do powierzchni całkowitej wlicza się poddasza, tarasy, tarasy na dachach, kondygnacje techniczne i kondygnacje magazynowe;
- 2) **nieprzekraczalnej linii zabudowy** - rozumie się przez to linię wyznaczającą minimalną odległość lokalizacji zabudowy z zachowaniem ustaleń planu i przepisów odrębnych, poza którą nie może być wysunięta zewnętrzna nadziemna część budowli lub ściany budynku. Przy czym dopuszcza się wysunięcia przed nieprzekraczalną linię zabudowy: okapów i gzymsów na wysokości powyżej parteru - do 0,5 m; schodów zewnętrznych, pochylni i ramp, wykuszy, daszków nad wejściami, wiatrolapów - do 1,0 m;
- 3) **powierzchni zabudowy** - rozumie się przez to powierzchnię zabudowy wszystkich budynków zlokalizowanych na działce, tj.: przez powierzchnię zabudowy rozumie się powierzchnię terenu zajętą przez budynek (lub budynki) w stanie wykończonym. Powierzchnia zabudowy jest wyznaczona przez rzut pionowy zewnętrznych krawędzi budynku lub budynków na powierzchnię terenu;
- 4) **działce budowlanej** - rozumie się przez to nieruchomości gruntową lub działkę gruntu, której wielkość, cechy geometryczne, dostęp do drogi publicznej oraz wyposażenie w urządzenia infrastruktury technicznej spełniają wymogi realizacji obiektów budowlanych wynikające z odrębnych przepisów i aktów prawa miejscowego;

5) **terenie** - rozumie się przez to powierzchnię o określonym przeznaczeniu i zasadach zagospodarowania, wyznaczoną na rysunku planu liniami rozgraniczającymi i oznaczonym symbolem literowym.

§ 3. 1. Następujące oznaczenia graficzne na rysunku planu są ustaleniami planu:

- 1) granica obszaru objętego planem;
- 2) linia rozgraniczająca tereny o różnym przeznaczeniu lub różnych zasadach zagospodarowania;
- 3) nieprzekraczalna linia zabudowy;
- 4) wymiary;
- 5) przeznaczenie terenu - oznaczone barwą i symbolem literowym.

2. Pozostałe oznaczenia graficzne stanowią ustalenia informacyjne.

Rozdział II. Ustalenia szczegółowe

§ 4. W zakresie przeznaczenia terenu oraz linii rozgraniczających tereny o różnym przeznaczeniu lub różnych zasadach zagospodarowania ustala się: teren usług bezpieczeństwa i porządku publicznego, oznaczony symbolem **UB**.

§ 5. W zakresie zasad ochrony i kształtowania ładu przestrzennego ustala się:

- 1) lokalizację obiektów budowlanych przy zachowaniu określonych na rysunku planu nieprzekraczalnych linii zabudowy z uwzględnieniem ograniczeń zapisanych w §12;
- 2) linie zabudowy, o których mowa w pkt 1. nie obowiązują dla budowli infrastruktury technicznej.

§ 6. 1. W zakresie określenia zasad ochrony środowiska, przyrody i krajobrazu ustala się:

- 1) zakaz lokalizacji przedsięwzięć mogących potencjalnie lub zawsze znacząco oddziaływać na środowisko, w rozumieniu przepisów odrębnych, z wyjątkiem sieci i urządzeń infrastruktury technicznej, inwestycji celu publicznego z zakresu łączności publicznej;
- 2) zagospodarowanie zielenią wszystkich wolnych od utwardzenia fragmentów terenu, przy czym zakazuje się nasadzeń drzew i krzewów gatunkowo obcych (m.in. jesion pensylwański, dąb czerwony, bożodrzew gruczołowaty, wiązowiec zachodni, orzech włoski itp.) ;
- 3) zagospodarowanie mas ziemnych pochodzących z wykopów, o dopuszczalnej zawartości substancji powodujących ryzyko w glebie lub w ziemi na działce budowlanej poprzez wykorzystanie ich do kształtowania terenów zieleni towarzyszącej inwestycjom, z dopuszczeniem usuwania ich także poza obszar planu, zgodnie z przepisami odrębnymi;
- 4) w przypadku zanieczyszczenia gleby lub ziemi remediację zgodnie z przepisami odrębnymi;
- 5) zakaz zanieczyszczania środowiska gruntowo – wodnego.

§ 7. W zakresie zasad ochrony dziedzictwa kulturowego i zabytków, w tym krajobrazów kulturowych oraz dóbr kultury współczesnej nie podejmuje się ustaleń.

§ 8. W zakresie wymagań wynikających z potrzeb kształtowania przestrzeni publicznych ustala się: obowiązek zagospodarowania i kształtowania nawierzchni ulic, chodników i placów w sposób umożliwiający korzystanie osobom ze szczególnymi potrzebami, na zasadach ustalonych w przepisach odrębnych.

§ 9. W zakresie szczegółowych parametrów i wskaźników kształtowania zabudowy oraz zagospodarowania terenu dla terenu oznaczonego symbolem **UB**:

- 1) ustala się:
 - a) lokalizację zabudowy usługowej – usług bezpieczeństwa i porządku publicznego,
 - b) maksymalną powierzchnię zabudowy: 40%,
 - c) intensywność zabudowy jako wskaźnik powierzchni całkowitej zabudowy w odniesieniu do powierzchni działki budowlanej: minimalną – 0,01, maksymalną – 1,2,
 - d) minimalny udział powierzchni biologicznie czynnej w powierzchni działki budowlanej: 35%,

e) wysokość zabudowy:

- budynku o funkcji usługowej: do trzech kondygnacji nadziemnych i nie wyżej niż 14,0 m,
- budynku garażowego, gospodarczo – garażowego, gospodarczego i wiat: nie wyżej niż 6,0 m,
- masztu: nie wyżej niż 35,0 m,

f) geometria dachu: dowolna,

g) lokalizację stanowisk postojowych, zgodnie z §13 ust. 1 pkt 2 i 3,

h) dostęp do terenu zgodnie z §13 ust. 1 pkt 1;

2) dopuszcza się lokalizację:

a) budynku garażowego, gospodarczo-garażowego lub gospodarczego oraz wiat,

b) usług publicznych, biurowych i administracji,

c) obiektów, urządzeń i sieci infrastruktury technicznej oraz infrastruktury usług bezpieczeństwa i porządku publicznego.

§ 10. W zakresie granic i sposobów zagospodarowania terenów lub obiektów podlegających ochronie, ustalonych na podstawie przepisów odrębnych, w tym terenów górniczych, a także obszarów szczególnego zagrożenia powodzią, narażonych na niebezpieczeństwo powodzi oraz zagrożonych osuwaniem się mas ziemnych, krajobrazów priorytetowych określonych w audycie krajobrazowym oraz w planach zagospodarowania przestrzennego województwa ustala się:

- 1) dla całego obszaru, ze względu na położenie w granicach głównego zbiornika wód podziemnych nr 151, zagospodarowanie zgodnie z przepisami odrębnymi;
- 2) dla całego obszaru, ze względu na położenie w granicach złoża wód termalnych „Koło” (WT 19898), zagospodarowanie zgodnie z przepisami odrębnymi.

§ 11. 1. W zakresie szczegółowych zasad i warunków scalania i podziału nieruchomości nie podejmuje się ustaleń.

2. Nie wyznacza się granic obszarów wymagających przeprowadzenia scaleń i podziałów nieruchomości.

§ 12. W zakresie szczególnych warunków zagospodarowania terenów oraz ograniczeń w ich użytkowaniu, w tym terenów wyłączonych z zabudowy, ustala się uwzględnienie w zagospodarowaniu terenów wymagań i ograniczeń technicznych wynikających z przebiegu istniejących i projektowanych sieci infrastruktury technicznej zgodnie z przepisami odrębnymi.

§ 13.

1. W zakresie zasad modernizacji, rozbudowy i budowy systemów komunikacji ustala się:

- 1) obsługę komunikacyjną w zakresie ruchu samochodowego: z dróg publicznych klasy dojazdowej znajdujących się poza granicami opracowania planu;
- 2) nakaz usytuowania co najmniej jednego miejsca postojowego dla pojazdów zaopatrzonych w kartę parkingową na każde 15 miejsc postojowych dla samochodów osobowych;
- 3) na działce zajmowanej przez obiekt budowlany, dla nowych i rozbudowywanych obiektów, wymogi parkingowe dla samochodów osobowych w łącznej liczbie: 1 miejsce postojowe na każde 50 m² powierzchni użytkowej budynku usługowego.

2. W zakresie zasad modernizacji, rozbudowy i budowy systemów infrastruktury technicznej:

1) ustala się:

- a) lokalizację, rozbudowę, przebudowę, montaż, remont i rozbiórkę obiektów, sieci i urządzeń infrastruktury technicznej zgodnie z przepisami odrębnymi,
- b) powiązanie sieci infrastruktury technicznej z układem zewnętrznym oraz zapewnienie dostępu do sieci zgodnie z przepisami odrębnymi,
- c) zaopatrzenie w wodę z sieci wodociągowej,

- d) zaopatrzenie w wodę dla celów przeciwpożarowych zgodnie z przepisami odrębnymi,
 - e) zaopatrzenie w energię elektryczną - siecią średniego lub niskiego napięcia, lub pozyskaną z odnawialnych źródeł energii, odpowiednio do potrzeb, zgodnie z przepisami odrębnymi,
 - f) zagospodarowanie odpadów zgodnie z przepisami odrębnymi,
 - g) zaopatrzenie w ciepło zgodnie z przepisami odrębnymi,
 - h) zaopatrzenie w gaz z sieci gazowej lub indywidualnych źródeł zgodnie z przepisami odrębnymi,
 - i) odprowadzanie ścieków bytowo – gospodarczych z zastrzeżeniem lit j) do kanalizacji sanitarnej, zgodnie z przepisami odrębnymi. Do czasu realizacji kanalizacji sanitarnej dopuszcza się odprowadzenie ścieków do zbiorników bezodpływowych, zgodnie z przepisami odrębnymi,
 - j) ścieki odprowadzane do kanalizacji sanitarnej lub zbiornika bezodpływowego powinny spełniać warunki określone w przepisach odrębnych, w tym stosownie do potrzeb, powinny być podczyszczane przez urządzenia podczyszczające, zgodnie z przepisami odrębnymi,
 - k) odprowadzenie wód opadowych i roztopowych na własny nieutwardzony teren, do dołów chłonnych, zbiorników retencyjnych lub rowów melioracyjnych lub do kanalizacji deszczowej, z zastrzeżeniem lit. l),
 - l) nakaz oczyszczania wód opadowych i roztopowych pochodzących z powierzchni zanieczyszczonych w tym z parkingów – zgodnie z przepisami odrębnymi;
- 2) dopuszcza się:
- a) lokalizację obiektów i urządzeń związanych z produkcją energii z odnawialnych źródeł energii zgodnie z przepisami odrębnymi z wyłączeniem biogazowni i elektrowni wiatrowej,
 - b) możliwość realizowania elektroenergetycznych stacji transformatorowych jako wolnostojących małogabarytowych lub słupowych.

§ 14. W zakresie sposobów i terminów tymczasowego zagospodarowania, urządzenia i użytkowania terenów do dnia wejścia w życie uchwały, o której mowa w art. 37a ustawy o planowaniu i zagospodarowaniu przestrzennym z dnia 27 marca 2003 r. ustala się: zakaz lokalizacji urządzeń i tablic reklamowych, przy czym zakaz nie dotyczy szyldów i tablic informacyjnych.

§ 15. Ustala się wysokość stawki procentowej, służącej naliczaniu jednorazowej opłaty od wzrostu wartości nieruchomości związanej z uchwaleniem planu: 0%.

§ 16. Wykonanie niniejszej uchwały powierza się Burmistrzowi Miasta Koła.

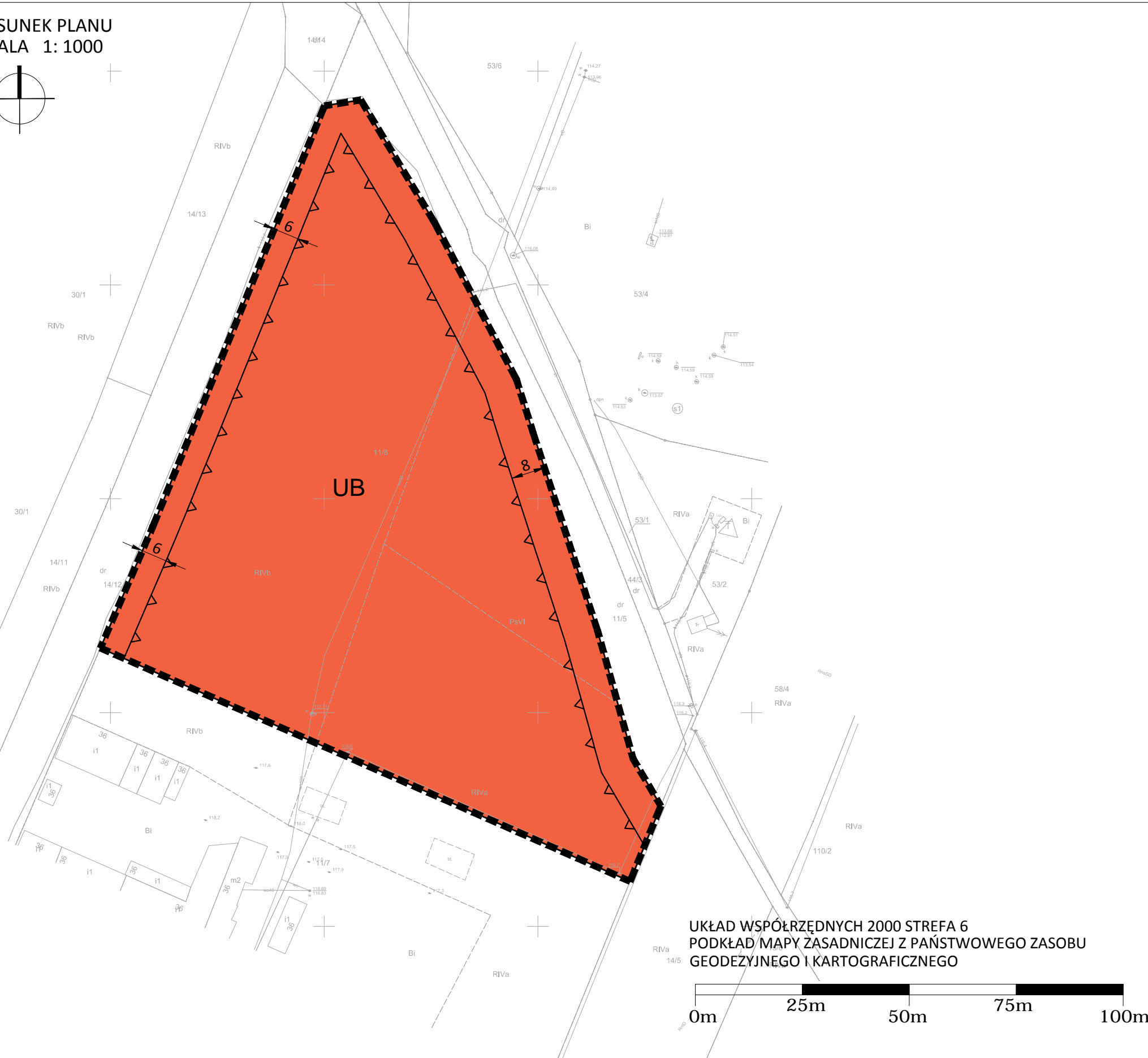
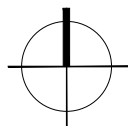
§ 17. Uchwała wchodzi w życie po upływie 14 dni od daty jej ogłoszenia w Dzienniku Urzędowym Województwa Wielkopolskiego.

Przewodniczący Rady Miejskiej Koła
(-)Tomasz Sobolewski

MIEJSCOWY PLAN ZAGOSPODAROWANIA PRZESTRZENNEGO MIASTA KOŁA W REJONIE ULICY CEGIELNIAŃEJ

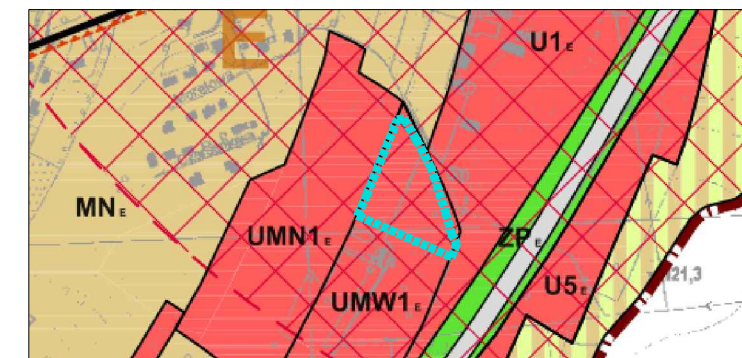
Z A Ł A C Z N I K N R 1 -
do uchwały nr LXX/699/2023
Rady Miejskiej Koła
z dnia 27 września 2023 r.

RYSUNEK PLANU
SKALA 1:1000



WYRYS ZE STUDIUM UWARUNKOWAŃ I KIERUNKÓW
ZAGOSPODAROWANIA PRZESTRZENNEGO MIASTA KOŁA
(UCHWAŁA Nr LXII/624/2023 RADY MIEJSKIEJ KOŁA
Z D N I A 2 9 M A R C A 2 0 2 3 R .)

SKALA 1:10 000



- GRANICA OBSZARU OBJĘTEGO OPRACOWANIEM MPZP
- TEREN ZABUDOWY USŁUGOWEJ I MIESZKANIOWEJ WIELORODZINNEJ
- STREFA OGRANICZEŃ W REALIZACJI ZABUDOWY WYNIKAJĄCYCH Z PRZEPISÓW USTAWY O INWESTYCJACH W ZAKRESIE ELEKTROWNI WIATROWYCH

OZNACZENIA DO RYSUNKU PLANU:

- GRANICA OBSZARU OBJĘTEGO PLANEM
- LINIA ROZGRANICZAJĄCA TERENY O RÓŻNYM PRZEZNACZENIU LUB RÓŻNYCH ZASADACH ZAGOSPODAROWANIA
- NIEPRZEKACZALNA LINIA ZABUDOWY
- WYMIARY
- TEREN USŁUG BEZPIECZEŃSTWA I PORZĄDKU PUBLICZNEGO

CAŁY OBSZAR OBJĘTY PLANEM ZNAJDUJE SIĘ W GRANICACH
GŁÓWNEGO ZBIORNIKA WÓD PODZIEMNYCH NR 151
"ZBIORNIK TUREK - KONIN - KOŁO" ORAZ ZŁOŻA WÓD
TERMALNYCH "KOŁO" (WT 19898)

Załącznik Nr 2 do uchwały Nr LXX/699/2023

Rady Miejskiej Koła

z dnia 27 września 2023 r.

Rozstrzygnięcie o sposobie rozpatrzenia uwag wniesionych do projektu miejscowego planu zagospodarowania przestrzennego miasta Koła w rejonie ulicy Cegielnianej

Na podstawie art. 20 ust. 1 ustawy z dnia 27 marca 2003 r. o planowaniu i zagospodarowaniu przestrzennym (Dz. U. z 2023 r. poz. 977, 1506, 1597 i 1688) rozstrzyga się, co następuje:

§ 1. Zgodnie z art. 17 ustawy z dnia 27 marca 2003 r. o planowaniu i zagospodarowaniu przestrzennym (Dz. U. z 2023 r. poz. 977, 1506, 1597 i 1688) projekt planu został wyłożony do publicznego wglądu w dniach od 05 lipca 2023 r. do 31 lipca 2023 r., uwagi można było składać do dnia 16 sierpnia 2023 r.

§ 2. Po wyłożeniu, w ustalonym terminie nie wpłynęła żadna uwaga. W związku z czym Rada Miejska Koła nie rozstrzyga o sposobie rozpatrzenia uwag, o którym mowa w art. 20 ust. 1 ww. ustawy o planowaniu i zagospodarowaniu przestrzennym.

Rozstrzygnięcie o sposobie realizacji zapisanych w miejscowym planie zagospodarowania przestrzennego miasta Koła w rejonie ulicy Cegielnianej inwestycji z zakresu infrastruktury technicznej, które należą do zadań własnych gminy, oraz zasadach ich finansowania

Na podstawie art. 20 ust. 1 ustawy o planowaniu i zagospodarowaniu przestrzennym z dnia 27 marca 2003 r. (Dz. U. z 2023 r. poz. 977, 1506, 1597 i 1688) rozstrzyga się co następuje:

§ 1. Uchwalenie przedmiotowego miejscowego planu zagospodarowania dotyczy terenu nie uzbrojonego w podstawowe sieci infrastruktury technicznej zagospodarowanego. Głównym projektowanym przeznaczeniem obszaru opracowania jest teren usług bezpieczeństwa i porządku publicznego.

§ 2. Sposób realizacji inwestycji z zakresu infrastruktury technicznej - komunikacyjnej, które należą do zadań własnych gminy:

Plan nie zakłada lokalizacji nowych dróg miejskich, które stanowiłyby obciążenie budżetu miasta ze względu na konieczność ich budowy oraz utrzymania. Zadania w zakresie infrastruktury technicznej prowadzi będą właściwe przedsiębiorstwa, w kompetencji których leży rozwój sieci: wodociągowej i kanalizacji sanitarnej, energetycznej, gazociągowej i ciepłej, zgodnie z miejscowym planem zagospodarowania przestrzennego oraz na podstawie przepisów odrębnych. Zadania w zakresie gospodarki odpadami realizowane będą zgodnie z miejscowym planem zagospodarowania przestrzennego, na podstawie przepisów odrębnych.

§ 3. W planie dla całego obszaru opracowania dopuszczono lokalizację obiektów lub sieci infrastruktury technicznej. Zasady finansowania inwestycji z zakresu infrastruktury technicznej, które należą do zadań własnych miasta.

Finansowanie inwestycji będzie odbywać się poprzez:

- 1) wydatki z budżetu miasta;
- 2) współfinansowanie środkami zewnętrznymi, poprzez budżet miasta – w ramach m.in.:
 - a) dotacji unijnych,
 - b) dotacji samorządu województwa,
 - c) dotacji i pożyczek z funduszy celowych,
 - d) kredytów i pożyczek bankowych,
 - e) innych środków zewnętrznych.
- 3) udział inwestorów w finansowaniu w ramach porozumień o charakterze cywilnoprawnym lub w formie partnerstwa publiczno-prywatnego – „PPP”, a także właścicieli nieruchomości.

Rozstrzygnięcie nie jest uchwałą budżetową w sprawach planowanych wydatków na inwestycje z zakresu infrastruktury technicznej tylko propozycją do rozważenia przy uchwalaniu budżetu miasta w tej części.

Załącznik Nr 4 do uchwały Nr LXX/699/2023

Rady Miejskiej Koła

z dnia 27 września 2023 r.

Zalacznik4.gml



Dane przestrzenne, o których mowa w art. 67a ust. 3 i 5 ustawy z dnia 27 marca 2003 r. o planowaniu i zagospodarowaniu przestrzennym (j.t. Dz.U. z 2023 r. poz. 977 z późn. zm.) ujawnione zostaną po kliknięciu w ikonę

UZASADNIENIE

do UCHWAŁY Nr LXX/699/2023

Rady Miejskiej Koła

z dnia 27 września 2023 r

w sprawie miejscowego planu zagospodarowania przestrzennego miasta Koła w rejonie ulicy Cegielnianej

1. Opracowanie dotyczy terenu znajdującego się w północno-wschodniej części miasta Koła, na północ od ulicy Cegielnianej i zachód od drogi krajowej - ulicy Rawity-Witanowskiego. Natomiast przy granicy obszaru od strony północno-wschodniej i zachodniej przebiegają nowoprojektowane drogi dojazdowe. Wskazany obszar to teren pojedynczej działki oznaczonej numerem ewidencyjnym 11/8 arkuszy 45 m. Koło o powierzchni 1,1922 ha.
Na chwilę obecną wskazany wyżej teren jest niezagospodarowany, porośnięty roślinnością śródpolną. W sąsiedztwie analizowanego obszaru od północy i południa występują pojedyncze zabudowania składowo – magazynowe. Od zachodu i wschodu brak jest zabudowy.
2. Projekt miejscowego planu zagospodarowania przestrzennego sporządzony został na podstawie uchwały nr LX/612/2023 Rady Miejskiej Koła z dnia 19 stycznia 2023 r. w sprawie przystąpienia do sporządzenia miejscowego planu zagospodarowania przestrzennego miasta Koła w rejonie ulicy Cegielnianej.
Przystąpienie do planu nastąpiło na wniosek Komendanta Wojewódzkiej Policji w Poznaniu. Na omawianym obszarze przewidziana jest lokalizacja siedziby Komendy Powiatowej Policji.
3. W Studium uwarunkowań i kierunków zagospodarowania przestrzennego miasta Koła (Uchwała Nr LXII/624/2023 Rady Miejskiej Koła z dnia 29 marca 2023 r.) analizowany obszar znajduje się w strefie „E” „Nagórna i okolice” i położony jest na: terenie zabudowy usługowej i mieszkaniowej wielorodzinnej – UMWI_E.
4. Stosownie do art. 20 ust 1 ustawy o planowaniu i zagospodarowaniu przestrzennym (t.j. Dz. U. z 2023 r. poz. 977 ze zm.), Rada Miejska Koła w końcowej procedurze tworzenia planu stwierdziła, że przyjęte w projekcie rozwiązania nie naruszają ustaleń Studium uwarunkowań i kierunków zagospodarowania przestrzennego miasta Koła.
5. Projekt miejscowego planu nie wymaga uzyskania decyzji Ministra Rolnictwa i Rozwoju Wsi wyrażającej zgodę na przeznaczenie gruntów rolnych na cele nierolnicze oraz nie wymaga uzyskania decyzji wyrażającej zgodę na przeznaczenie gruntów leśnych na cele nieleśne.
6. Do planu zostały sporządzone:
 - „Prognoza oddziaływania na środowisko do miejscowego planu zagospodarowania przestrzennego miasta Koła w rejonie ulicy Cegielnianej”,
 - „Prognoza skutków finansowych uchwalenia miejscowego planu zagospodarowania przestrzennego miasta Koła w rejonie ulicy Cegielnianej”.
7. Stosownie do wymogów ustawy z dnia 27 marca 2003 r. o planowaniu i zagospodarowaniu przestrzennym (t.j. Dz. U. z 2023 r. poz. 40, 572, 1463 i 1688), a także zgodnie z przepisami odrębnymi, projekt miejscowego planu zagospodarowania przestrzennego miasta Koła w rejonie ulicy Cegielnianej uzyskał wymagane opinie i niezbędne uzgodnienia.
8. W trakcie sporządzania projektu miejscowego planu zagospodarowania przestrzennego zrealizowano wymogi wynikające z art. 1 ust. 2 ww. ustawy o planowaniu i zagospodarowaniu przestrzennym poprzez zastosowanie zapisy w części tekstowej, oparte o aktualne przepisy prawa. Jednocześnie w

procesie planistycznym zapewniono możliwość udziału społeczeństwa na poszczególnych etapach procedury planistycznej, tj.:

- a) ogłoszono i obwieszczono w prasie publicznej, na stronie BIP Urzędu Miejskiego w Kole oraz w sposób zwyczajowo przyjęty w mieście w dniu 21 lutego 2023 r. o przystąpieniu do sporządzenia miejscowego planu i możliwości składania do niego wniosków w terminie do dnia 17 marca 2023 r.,
- b) ogłoszono i obwieszczono w prasie publicznej, na stronie BIP Urzędu Miejskiego w Kole oraz w sposób zwyczajowo przyjęty w mieście o wyłożeniu projektu planu miejscowego do publicznego wglądu w ustawowym terminie (tj. w dniach 05 lipca 2023 r. do 31 lipca 2023 r.) terminie dyskusji publicznej (20 lipca 2023 r.) i możliwości składania uwag do projektu planu w terminie większym niż 14 dni od zakończenia wyłożenia do publicznego wglądu (tj. do dnia 16 sierpnia 2023 r.). W ustalonym terminie nie wpłynęła żadna uwaga.

Przeprowadzone procedury planistyczne były jawne i przejrzyste.

9. W trakcie sporządzania projektu miejscowego planu zagospodarowania przestrzennego zrealizowano wymogi wynikające z art. 1 ust. 3 ww. ustawy o planowaniu i zagospodarowaniu przestrzennym. Do projektu miejscowego planu zagospodarowania przestrzennego miasta Koła w rejonie ulicy Cegielnianej w ustawowym terminie wpłynęło 8 pism od instytucji. Postulaty zawarte w/w pismach zostały rozpatrzone i częściowo uwzględnione na etapie opracowywania projektu miejscowego planu zagospodarowania przestrzennego.
10. W trakcie sporządzania projektu miejscowego planu zagospodarowania przestrzennego zrealizowano wymogi wynikające z art. 1 ust. 2 i 4 ww. ustawy o planowaniu i zagospodarowaniu przestrzennym. Projekt miejscowego planu zagospodarowania przestrzennego, ustala zasady ochrony środowiska, przyrody i krajobrazu oraz zasady kształtowania ładu przestrzennego jak i efektywnego gospodarowania przestrzenią poprzez m.in. ustalenie lokalizacji zabudowy w obszarze ograniczonym przez nieprzekraczalne linie zabudowy, określenie geometrii dachów oraz określenie minimalnego udziału powierzchni biologicznie czynnej, określenie intensywności zabudowy, co zapewnia realizację wymagań ładu przestrzennego, w tym urbanistyki i architektury, walorów architektonicznych i krajobrazowych oraz wymagań ochrony środowiska.

W planie uwzględniono potrzebę dążenia do minimalizowania transportochłonności układu przestrzennego, do planu uwzględniono układ istniejących dróg dojazdowych znajdujących poza granicami opracowani.

Na obszarze nie występują obiekty i obszary zabytkowe podlegające ochronie konserwatorskiej, brak też zewidencjonowanych stanowisk archeologicznych.

Na obszarze objętym planem nie występują uwarunkowania wymagające określenia ustaleń w zakresie:

- wymagań ochrony dziedzictwa kulturowego i zabytków w tym krajobrazów kulturowych oraz dóbr kultury współczesnej;
- granic i sposobu zagospodarowania obszarów szczególnego zagrożenia powodzią;
- granic i sposobu zagospodarowania obszarów osuwania się mas ziemnych;
- granic i sposobu zagospodarowania obszarów krajobrazów określonych w audycie krajobrazowym oraz w planach zagospodarowania przestrzennego województwa;
- szczegółowych zasad i warunków scalania i podziału nieruchomości objętych planem.

Poprzez dopuszczenie lokalizacji sieci, urządzeń i obiektów infrastruktury technicznej na całym obszarze zabezpieczono możliwość rozwoju infrastruktury technicznej, w tym potrzebę zapewnienia odpowiedniej ilości i jakości wody jak również sieci szerokopasmowych. Projekt miejscowego planu zagospodarowania przestrzennego uwzględnia potrzeby obronności i bezpieczeństwa państwa,

wymagania ochrony zdrowia oraz bezpieczeństwa ludzi i mienia, prawo własności, a także wymogi dostępności dla osób ze szczególnymi potrzebami.

Na chwilę obecną na terenie objętym opracowaniem obowiązuje miejscowy plan zagospodarowania przestrzennego miasta Koła w rejonie ulicy Cegielnianej przyjęty uchwałą Rady Miejskiej w Kole nr XLVIII/461/2017 z dnia 29 listopada 2017 r. Tereny planu zostały przeznaczone pod tereny zabudowy usługowej (U) oraz w południowym fragmencie pod teren zabudowy mieszkaniowej wielorodzinnej (MW).

Podstawowym celem sporządzenia projektu miejscowego planu zagospodarowania przestrzennego, na wniosek Komendanta Wojewódzkiej Policji w Poznaniu, jest umożliwienie lokalizacji siedziby Komendy Powiatowej Policji w Kole wraz z jej towarzyszącą infrastrukturą. Wprowadzone zmiany są zgodne z zapisami studium uwarunkowań i kierunków zagospodarowania przestrzennego miasta Koła. Dodatkowym powodem jest również wprowadzenie zapisów odpowiadającym obecnym przepisom prawa.

11. Obszar opracowania objęty jest audytem krajobrazowym województwa wielkopolskiego przyjętego przez Sejmik Województwa Wielkopolskiego Uchwałą nr LI/1000/23 z 27 marca 2023 roku. Zgodnie z w/w dokumentem obszar opracowania planu nie znajduje się w granicach krajobrazów priorytetowych, ani w obszarach proponowanych do objęcia formą ochrony przyrody.
12. Opracowany projekt miejscowego planu zagospodarowania przestrzennego nie narusza ustaleń Studium uwarunkowań i kierunków zagospodarowania przestrzennego miasta Koła (Uchwała Nr LXII/624/2023 Rady Miejskiej Koła z dnia 29 marca 2023 r.).
13. Zgodnie z wymogami art. 14 ust. 5 ustawy Burmistrz Miasta Koła przeprowadził analizy dotyczące zasadności przystąpienia do sporządzenia przedmiotowego planu oraz stopnia zgodności przewidywanych rozwiązań planu z ustaleniami Studium uwarunkowań i kierunków zagospodarowania przestrzennego miasta Koła. Uchwalenie planu nie jest sprzeczne z tezami i wnioskami zawartymi w „Analizie zmian w zagospodarowaniu przestrzennym Gminy Miejskiej Koło” (Uchwała Rady Miejskiej Koła Nr XXXV/355/2021 z dnia 31 marca 2021 r. w sprawie aktualności studium uwarunkowań i kierunków zagospodarowania przestrzennego miasta Koła i miejscowych planów zagospodarowania przestrzennego miasta Koła). W dokumencie nie wskazano by obowiązujące na opracowywanym terenie studium było nieaktualne, bądź sprzeczne ze stanem istniejącym. Niemniej w marcu 2023 r. zostało uchwalone nowe studium, które dla opracowywanego terenu nie zmieniło kierunkowego przeznaczenia.
14. Uchwalenie miejscowego planu zagospodarowania przestrzennego będzie wpływać neutralnie na finanse publiczne, w tym na budżet miasta, zgodnie z założeniami oraz wnioskami i zaleceniami przedstawionymi w „Prognozie skutków finansowych uchwalenia miejscowego planu zagospodarowania przestrzennego miasta Koła w rejonie ulicy Cegielnianej”. Uchwalenie zamierzonych funkcji terenów pod zabudowę usług bezpieczeństwa i porządku publicznego jest celem publicznym. Zasadność ekonomiczna w tym przypadku jest wartością drugorzędą.
15. Burmistrz Miasta Koła, zgodnie z art. 17 pkt 14 ww. ustawy o planowaniu i zagospodarowaniu przestrzennym, przedstawił Radzie Miejskiej Koła projekt planu wraz z załącznikami.
16. Wejście w życie miejscowego planu zagospodarowania przestrzennego miasta Koła w rejonie ulicy Cegielnianej z zastosowaniem procedury przewidzianej ustawą o planowaniu i zagospodarowaniu przestrzennym, stworzy podstawy prawne do wydawania decyzji administracyjnych i umożliwi wskazany rozwój terenu. Ustalenia ww. projektu miejscowego planu zagospodarowania przestrzennego pozwalają na ujednoczenie zasad zabudowy i wprowadzenie jednolitej funkcji: terenu usług bezpieczeństwa i porządku publicznego – tym samym umożliwią realizację zadania publicznego o charakterze ponadlokalnym tj. budowę nowej siedziby Komendy Powiatowej Policji.

17. W związku z powyższym podjęcie prac planistycznych jest uzasadnione.