



*Analiza zagrożeń na
obszarach wodnych
dla miasta Koła*

Koło, 2023 rok

Analiza zagrożeń na obszarach wodnych
dla miasta Koła

Spis treści

Protokół ze spotkania	s. 2
1. Zalew Ruskowski	s. 5
2. Fragmenty rzeki Warta	s. 12
3. Zbiorniki ul. Sportowa	s. 28
4. Zbiorniki ul. Buszy	s. 36
5. Zbiornik wody ul. Wierzbowa / ul. Harcerska.....	s. 41
Wnioski i uwagi końcowe	s. 44
Załączniki	s. 45

PROTOKÓŁ
ze spotkania poświęconego ANALIZIE ZAGROŻEŃ
na obszarach wodnych w mieście Koło

Na podstawie art. 4.1. Ustawy o bezpieczeństwie osób przebywających na obszarach wodnych, dnia 07 marca 2023 roku, dokonano analizy zagrożeń dla terenów, wobec których Burmistrz Miasta Koła jest Zarządzającym.

Spotkanie zorganizowano na prośbę Burmistrza Miasta Koła Krzysztofa Witkowskiego, w obecności pracowników Urzędu Miejskiego w Kole sekretarza miasta – Moniki Ciesielskiej, Naczelnika Wydziału Organizacyjno – Administracyjnego – Artura Zwierzyńskiego, zajmującego się sprawami zarządzania kryzysowego – Edyty Adamczyk, dyrektora MOSiR – Jarosława Kawki, przedstawicieli z Komendy Powiatowej Policji w Kole – Marka Zakrockiego, Mariusza Rumiejowskiego oraz przedstawiciela podmiotu uprawnionego do wykonywania ratownictwa wodnego Pani Iwony Michniewicz.

Spotkanie w imieniu Zarządzającego, prowadziła Pani Iwona Michniewicz – biegły sądowy w dziedzinie ratownictwa wodnego, reprezentująca jednocześnie podmiot uprawniony do wykonywania ratownictwa wodnego.

Przebieg spotkania

Spotkanie rozpoczęło od przedstawienia przepisów w zakresie bezpieczeństwa, ze wskazaniem na art. 4.1. Ustawy o bezpieczeństwie osób przebywających na obszarach wodnych. Obowiązek opracowania analizy zagrożeń wynika wprost z przywołanego aktu prawa, jednakże nie ma wskazania na formę i zakres – w jakim ma być dokonana. Wymogiem jest jedynie dokonanie rzeczowej analizy zagrożeń, we współpracy z Policją oraz podmiotami uprawnionymi do wykonywania ratownictwa wodnego.

Zespół rozpoczął spotkanie od omówienia podstawowych aspektów prawnych oraz ustalenia zasad i przebiegu wizji lokalnej – w terenie.

W dalszej kolejności zespół dokonał wizji lokalnej w terenie, polegającej na wyjeździe do miejsc, gdzie istnieje potencjalne zagrożenie dla życia i zdrowia mieszkańców/ odwiedzających miasto Koło, a są związane z korzystaniem z dostępu do wód. Na terenie Gminy jest kilka takich punktów, tj.

1. Zalew Ruskowski
2. Fragmenty rzeki Wata
3. Zbiorniki wody ul. Sportowa
4. Zbiorniki wody ul. Buszy
5. Zbiornik wody ul. Wierzbowa/ul. Harcerska

Po oglądzie wszystkich, wymienionych wyżej miejsc uznano, że jedynym obecnie punktem (obszarem wodnym), z którego korzystają osoby zainteresowane rekreacyjnym korzystaniem (kąpielą, pływaniem, uprawianiem sportów wodnych) jest Zalew Ruskowski i rzeka Warta. Pozostałe fragmenty wód użytkowane są przez grupy / osoby do innych celów (wędkowanie, rekreacja terenowa – bez wchodzenia na obszar wodny, czyli wyłącznie wokół zbiorników).

W ślad za tym uznano, że jakiegokolwiek działania zabezpieczające – należy zastosować w okolicach tych miejsc.

Zapisy niniejszego protokołu, mają charakter otwarty, tzn. nanoszone są na nim na bieżąco wszelkie, istotne kwestie, dotyczące bezpieczeństwa na obszarach wodnych, w tym:

1. Organizacji lub zaniechania organizacji *wyznaczonego obszaru wodnego*, tj. kąpieliska lub miejsca wykorzystywanego do kąpieli.
2. Prac / robót technicznych na obszarach wodnych.
3. Badań / kontroli lokalnych i ponadlokalnych instytucji / podmiotów, w odniesieniu do obszarów wodnych.

Stąd też opracowanie zawierać będzie dane zarówno sprzed, jak i po dokonanej analizie dn. 07 marca 2023 roku.

Zgodnie z art. 32. Ustawy z dnia 20 lipca 2017 r., Prawo wodne (Dz. U. 2022 r. poz. 2625 ze zm.):

1. Każdemu przysługuje prawo do powszechnego korzystania z publicznych śródlądowych wód powierzchniowych, morskich wód wewnętrznych oraz z wód morza terytorialnego, jeżeli przepisy ustawy nie stanowią inaczej.
2. Powszechne korzystanie z wód służy do zaspokajania potrzeb osobistych, gospodarstwa domowego lub rolnego, bez stosowania specjalnych urządzeń technicznych, a także do wypoczynku, uprawiania turystyki, sportów wodnych oraz, na zasadach określonych w przepisach odrębnych, amatorskiego połowu ryb.

W związku z powyższym, w miejscach z których mieszkańcy / użytkownicy korzystają w celach wymienionych w przywołanej wyżej ustawie, nie jest właściwe stosowanie zakazów kąpieli czy uprawiania turystyki i sportów wodnych. Ważnym aspektem jest jednak ustawienie niezbędnych informacji oraz takie przygotowanie terenu – by zminimalizować skutki wypadków, czy ograniczyć występujące zagrożenia.

Proponowane sposoby zabezpieczenia miejsc potencjalnie niebezpiecznych, na terenie Gminy – w odniesieniu do obszarów wodnych:

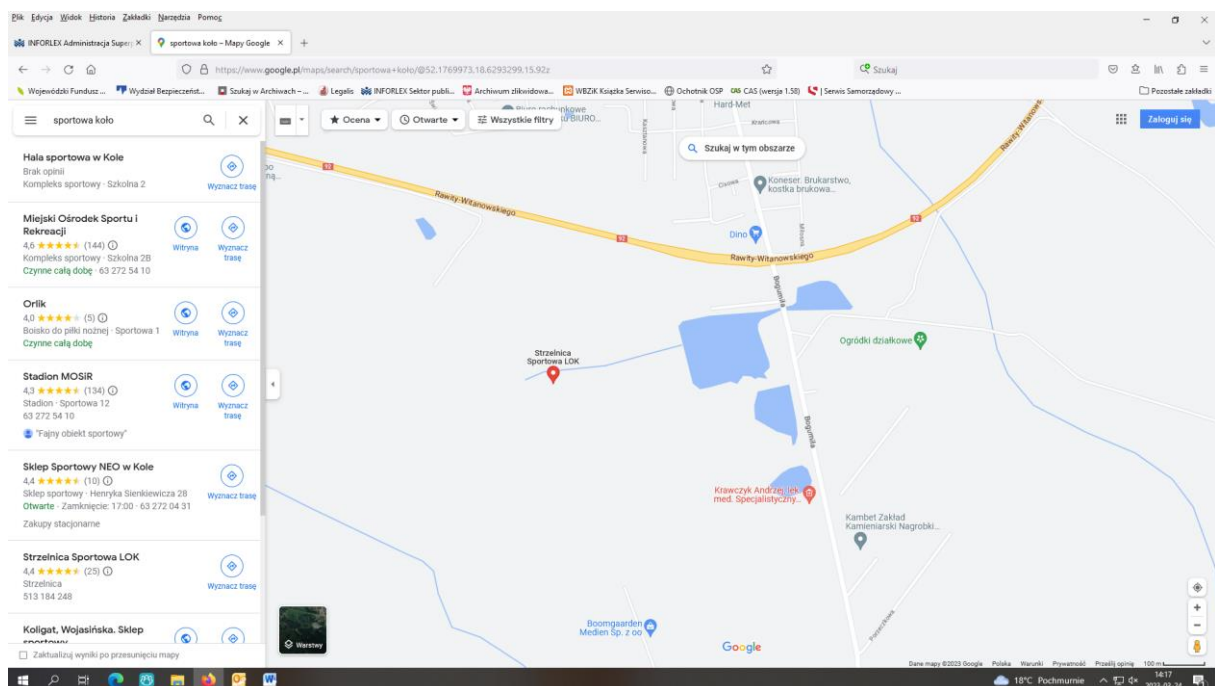
1. Dokonać wycięcia krzewów (tzw. samosiejek) oraz traw - Zalew Ruskowski.
2. W przypadku woli utworzenia miejsca wykorzystywanego do kąpieli opracować niezbędną dokumentację – w celu podjęcia uchwały Rady Miasta Koło (a w ślad za tym: właściwe oznakowanie terenu, zatrudnienie ratowników wodnych, zapewnienie niezbędnego sprzętu ratowniczego (wyposażenia).
3. Nawiązać współpracę z OSP w mieście Kole, posiadającą specjalizację z ratownictwa wodnego – w celu wspólnych manewrów, szkoleń itp.
4. Nawiązać współpracę z działającym nad Zalewem Ruskowskim Kołem Wędkarskim, którego członkowie całorocznie przebywają i korzystają z tego miejsca / obszaru wodnego.
5. Dbać o stawy Parku 600-lecia, o ich czystość oraz naturalny ekosystem. Dokonywać bieżącej wycinki traw.
6. Oznakować teren tablicami informacyjnymi.
7. Zlecić raz w roku badanie jakości wody – zalew Ruskowski.

1. Zalew Ruzzkowski

Zalew Ruzzkowski – sztuczne jezioro w centralnej Polsce w województwie wielkopolskim powstałe w 1979 r. w wyniku powodzi na Warcie. Zbiornik jest położony w granicach administracyjnych miasta Koła, osiedla Przedmieście Kaliskie. Przepływa przez niego rzeka Teleszyna.



Zalew Ruzzkowski



Położenie Zbiornika Ruzzków

Zalew Ruskowski



Położenie	
<u>Państwo</u>	 <u>Polska</u>
<u>Województwo</u>	 <u>wielkopolskie</u>
<u>Miejscowości nadbrzeżne</u>	<u>Koło</u>
<u>Wysokość lustra</u>	87 m n.p.m.
Hydrologia	
<u>Rzeki zasilające</u>	<u>Teleszyna</u>
<u>Rodzaj jeziora</u>	przełływowe

Podstawowe dane (tabela)¹

Obszarem opiekuje się obecnie Koło Polskiego Związku Wędkarskiego nr 26 przy kolskim Urzędzie Miejskim. Organizacja chce zadbać o tę okolicę, nie naruszając naturalnego terenu, zrobić stanowiska. Przy akwenu znajdują się tablice mówiące, co można w nim złapać oraz informujące o nadrzecznej wydmy i torfowisku. To właśnie ze względu na wspólne występowanie tych zjawisk wskazana strefa powinna być przedmiotem troski i zainteresowania.

Przez wielu mieszkańców zalew traktowany jest jako miejsce rekreacji, łowienia ryb i morsowania, w okresie letnim kąpania – pływanie w nim jest jednak zabronione.

Rozważano możliwość przygotowania terenu nad zalewem – jako miejsca wykorzystywanego do kąpieli. W tym celu należałoby wykonać wiele czynności i procedur, aby zadośćuczynić wymogom wynikającym z przepisów prawa (Ustawa Prawo wodne, Ustawa o bezpieczeństwie osób przebywających na obszarach wodnych; wraz z aktami

¹ https://pl.wikipedia.org/wiki/Zalew_Ruskowski

wykonawczymi, i inne). W 2017 roku Rada Miejska Koła odrzuciła pomysł Urzędu mający zamiar przystąpić do realizacji takiego zadania.

Teren jest zaśmiecony (butelek, puszek, folii etc.) w wodzie i okolicy. Poniżej zamieszczone fotografie prezentują stan tego terenu, w dniu dokonywanej wizji lokalnej.



Zalew Ruszkowski



Zalew Ruszkowski



Zalew Ruszkowski – wejście do wody



Zalew Ruszkowski – zejście do wody



Zalew Ruszkowski



Zalew Ruszkowski



Zalew Ruszkowski – plaża

Zbiornik jest stosunkowo płytki. Najgłębszy punkt nie przekracza głębokości 3 metrów. W obrębie pomostu (wewnątrz), w liniach tworzących obrys potencjalnego miejsca wykorzystywanego do kąpieli, w najgłębszym miejscu jest nie więcej niż 120 cm.

Wstępnie opracowano materiały (projekt uchwały, wniosek, regulamin) na potrzeby podjęcia stosownych decyzji Rady Gminy, w celu utworzenia miejsca okazjonalnie wykorzystywanego do kąpieli.

Jednakże z uwagi na brak środków finansowych oraz brak możliwości pozyskania kadry ratowniczej, po przedstawieniu wszystkich kwestii na posiedzeniach właściwych Komisji Rady Gminy, zaniechano podjęcia uchwały o utworzeniu miejsca okazjonalnie wykorzystywanego do kąpieli. Dokonano czynności – ogłoszono, że Gmina potrzebuje ratowników wodnych. Niestety, nie zgłosiła się ani jedna osoba z uprawnieniami.



Zalew Ruszkowski - Widok na tablice z oznakowaniem

2. Fragmenty rzeki Warta

Warta - największa z Wielkopolskich rzek - to typowy przykład dojrzałej, silnie meandrującej, nizinnej rzeki z licznymi starorzeczami. W rejonie Koła zmienia swój dotychczasowy południkowy bieg i wykorzystując Pradolinę Warszawsko-Berlińską kieruje się na zachód. Ze względu na położenie i charakter zlewni Warta zalicza się do rzek o śnieżno-deszczowym ustroju zasilania. Oznacza to, że w cyklu rocznym występują dwa okresy wyraźnego wezbrania wód. Wczesnowiosenny, najczęściej występujący w marcu, związany jest z roztopami oraz wczesnoletni, przypadający na przełom czerwca i lipca, który uzależniony jest od występujących w tym okresie ulewnych deszczów. Ten specyficzny reżim wodny oraz dotychczasowe formy gospodarowania, przejawiające się głównie w ekstensywnej gospodarce łąkowo-pastwiskowej, są głównymi przyczynami utrzymania się w obrębie doliny Warty wysokich i unikalnych walorów ogólnoprzyrodniczych.



Źródło: <https://www.kolo.pl/strona/70/rzeka-warta>

Jednakże Warta, podobnie jak wiele innych rzek, od dawna poddawana była rosnącej presji ze strony człowieka, która szczególnie nasiliła się w pierwszej połowie XX wieku. W okresie tym na dużą skalę budowano wały, odcinające znaczną część doliny od corocznych zalewów, wycinano nadrzeczne lasy i zasypywano starorzecza. Jeszcze w latach 80-tych ubiegłego wieku inwestowano w prostowanie i pogłębianie koryta Warty oraz próby opanowania jej wylewów poprzez budowę zbiornika zaporowego "Jeziorsko". W konsekwencji doprowadziło to do silnego przekształcenia i zubożenia biologicznego doliny oraz przyspieszyło spływ wód, co paradoksalnie zwiększyło zagrożenie powodziowe na terenach położonych w dole rzeki. Pomimo niekorzystnych zmian spowodowanych ingerencją człowieka Warta wciąż pełni niezmiernie ważną funkcję w krajobrazie. Bogactwo to jest tak duże, a gatunki tu występujące na tyle rzadkie, że wszystkie wielkoprzestrzenne

waloryzacje przyrodnicze, do których należą m.in. ESOCh, CORINE, ECONET-Polska i Natura 2000, opracowywane w skali kraju lub kontynentu, wskazują na dolinę środkowej Warty jako obszar o znaczeniu międzynarodowym.



Rzeka Warta widok od strony dzielnicy Stare Miasto



Rzeka Warta widok od strony dzielnicy Stare Miasto



Rzeka Warta w okolicy Parku 600-lecia



Rzeka Warta w okolicy Parku 600-lecia - Przystań



Rzeka Warta w okolicy Parku 600-lecia - Przystań



Rzeka Warta w okolicy Parku 600-lecia – Przystań



Rzeka Warta w okolicy Parku 600-lecia – Przystań



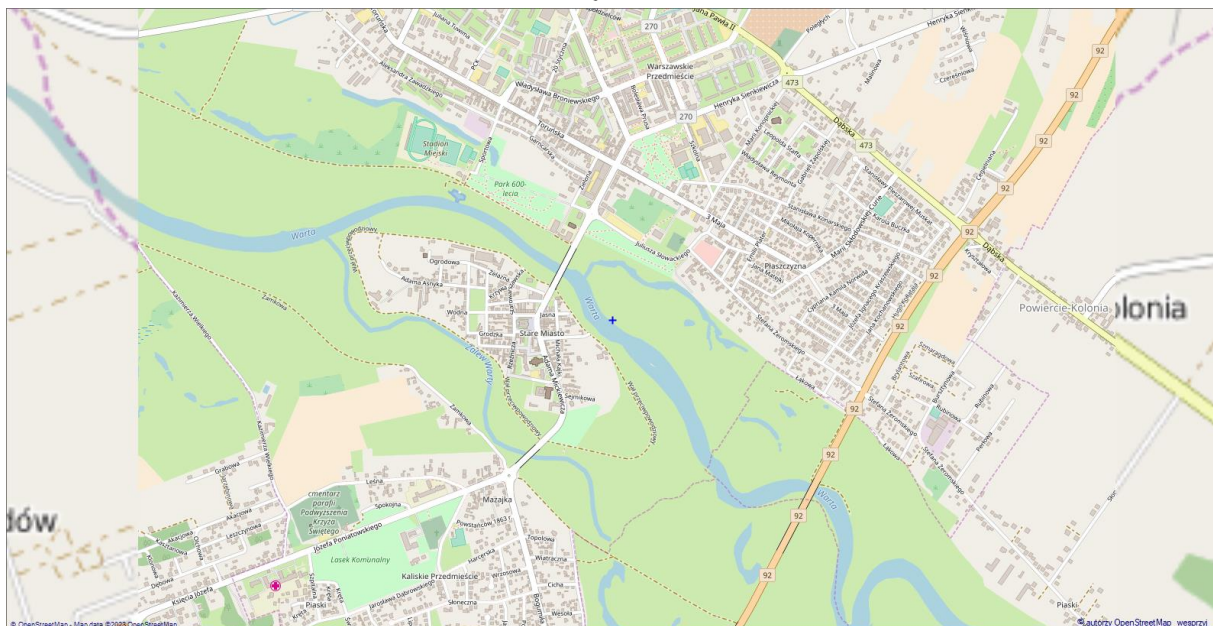
Rzeka Warta w okolicy Parku 600-lecia – Przystań



Rzeka Warta w okolicy przystani – teren oznaczony tablicami



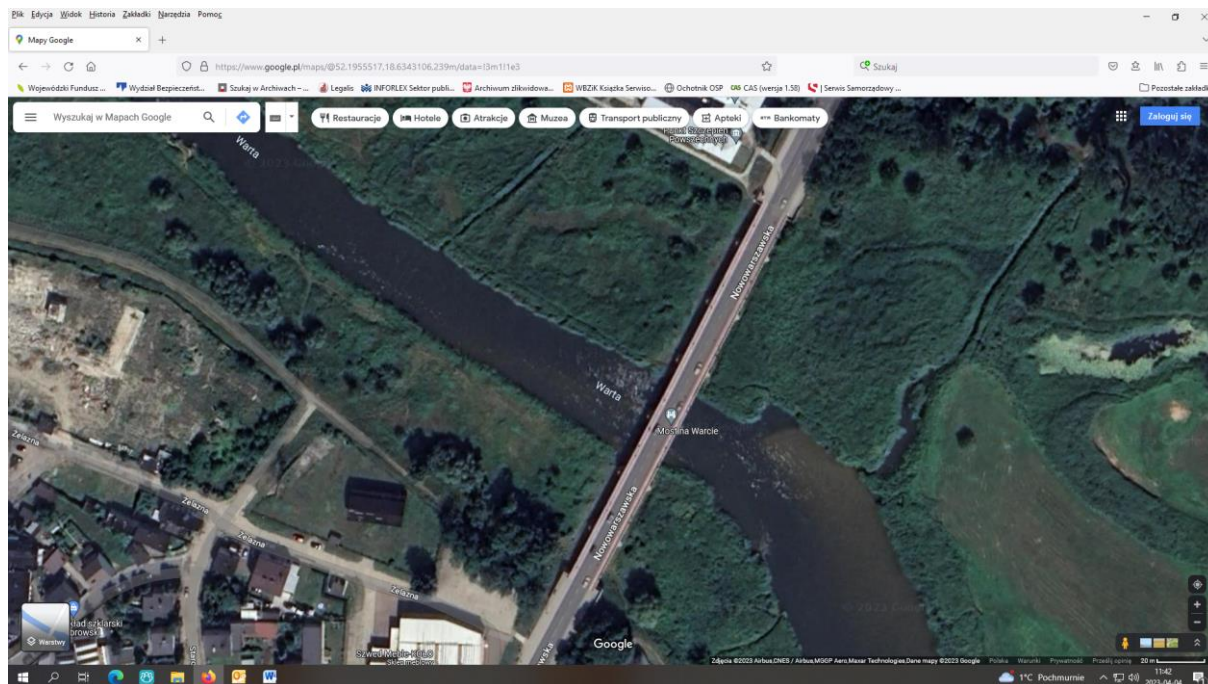
Rzeka Warta



Mapa z zarysem przebiegu rzeki Warty przez terytorium miasta Koła

Na rzece Warcie w kilku miejscach znajdują się mosty, są to przeprawy dla ciężkiego ruchu kołowego – obwodnica miasta Koła droga krajowa 92– most Wielkopolski, jak również mosty dla pieszych - most warszawski na drodze wojewódzkiej Nr 270 oraz most Kaliski w dzielnicy stare Miasto. Wszystkie mosty mają stabilne barierki, są wyremontowane dzięki czemu są bezpieczne dla użytkowników.

Jak widać na poniżej prezentowanych fotografiach, brzegi rzeki są często zarośnięte, przez co ich dostępność jest ograniczona.



Rzeka Warta w onrębie mostu Warszawskiego



Widok na most Warszawski



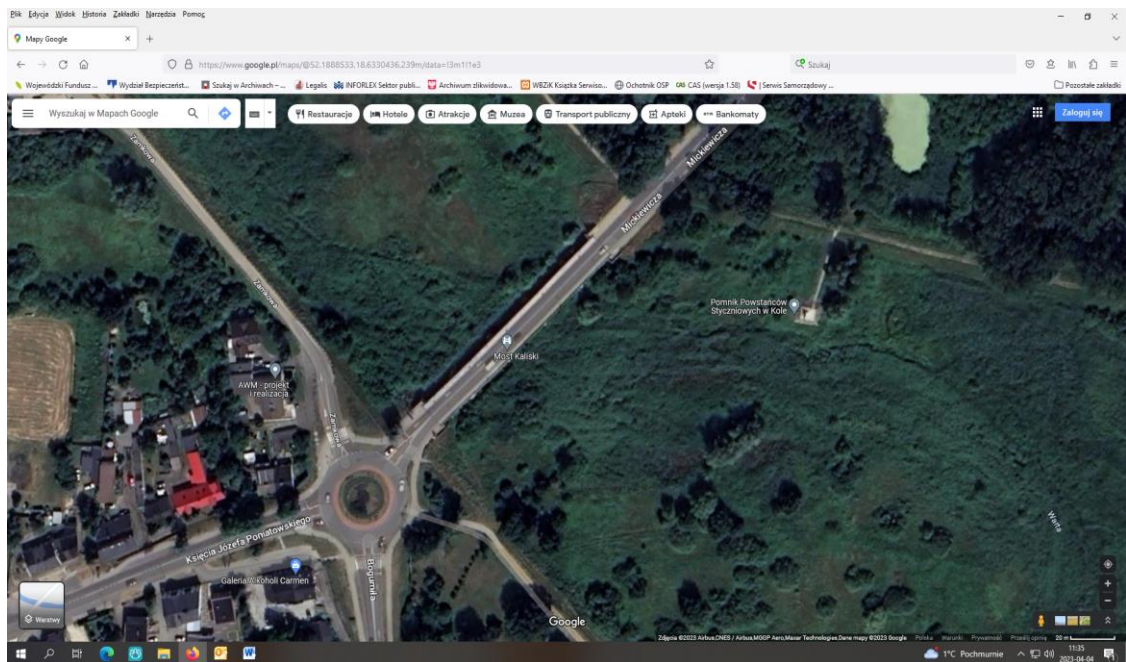
Dorzecze Warty od strony Starego Miasta



Dorzecze Warty od strony Starego Miasta



Widok na most Warszawski



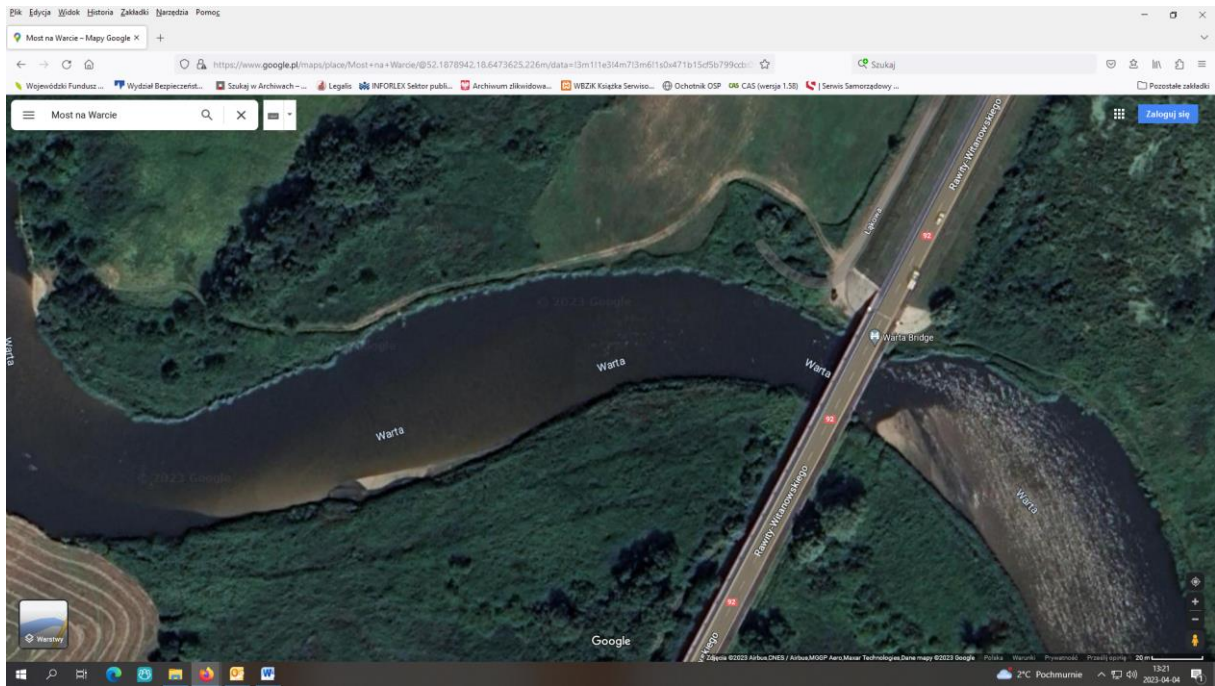
Widok na Most Kaliski z lotu ptaka



Widok na most Kaliski



Widok na kanał Ulgi z mostu Kaliskiego



Rzeka Warta

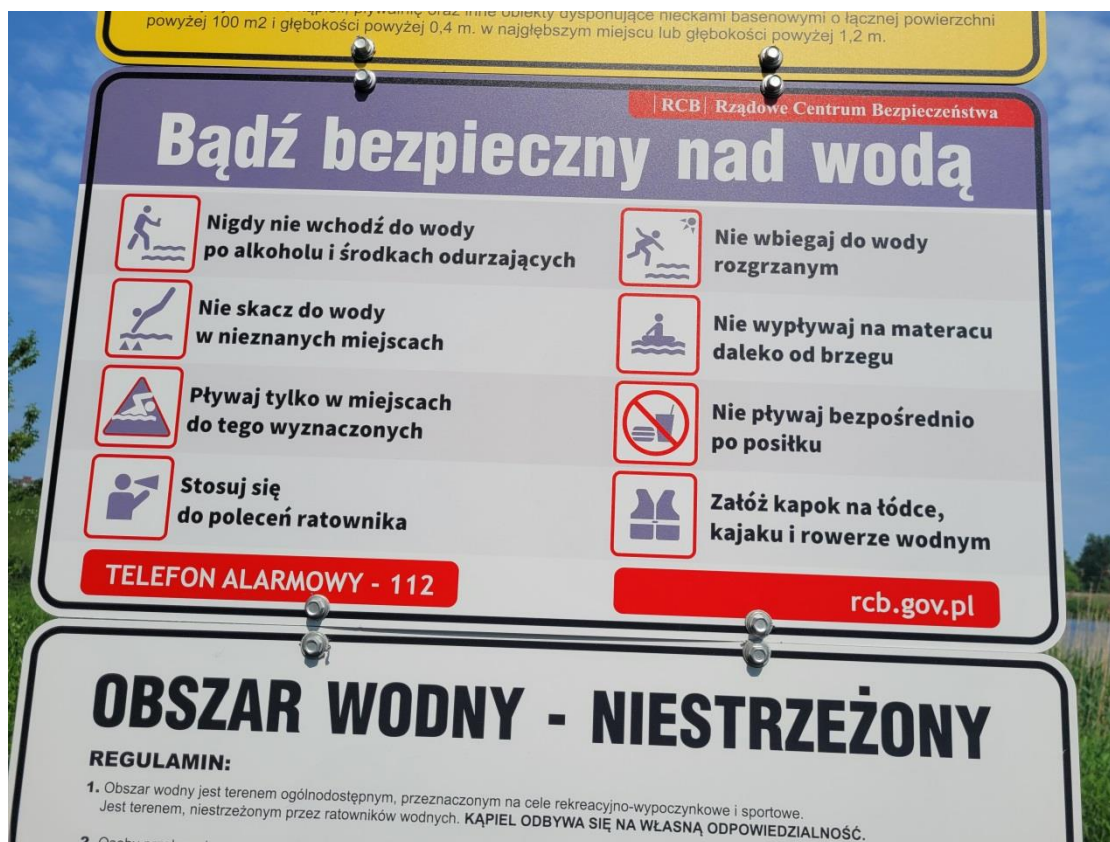


Dorzecze Warty



Dorzecze Warty z oznakowaniem







OBSZAR WODNY* NIESTRZEŻONY

*zgodnie z art. 2 pkt 1 ustawy z dnia 18 sierpnia 2011 r. o bezpieczeństwie osób przebywających na obszarach wodnych przez obszar wodny rozumia się wody śródlądowe w rozumieniu art. 18 ustawy z dnia 20 lipca 2017 r. Prawo wodne oraz wody przybrzeżne w rozumieniu art. 26 tej ustawy, wykorzystywane do kąpiel, pływania oraz inne obiekty dysponujące nieckami basenowymi o łącznej powierzchni powyżej 100 m² i głębokości powyżej 0,4 m w najgłębszym miejscu lub głębokości powyżej 1,2 m.

Bądź bezpieczny nad wodą

RCB | Rządowe Centrum Bezpieczeństwa



Nigdy nie wchodź do wody po alkoholu i środkach odurzających



Nie wbiegaj do wody rozgrzanym



Nie skacz do wody w nieznanych miejscach



Nie wypływaj na materacu daleko od brzegu



Pływaj tylko w miejscach do tego wyznaczonych



Nie pływaj bezpośrednio po posiłku



Stosuj się do poleceń ratownika



Zatóż kapok na łódce, kajaku i rowerze wodnym

TELEFON ALARMOWY - 112

rcb.gov.pl

OBSZAR WODNY - NIESTRZEŻONY

REGULAMIN:

- Obszar wodny jest terenem ogólnodostępnym, przeznaczonym na cele rekreacyjno-wypoczynkowe i sportowe. Jest terenem, niestrzeżonym przez służby wodnych. **KAPIEŁ ODBYWA SIĘ NA WŁASNA ODPOWIEDZIALNOŚĆ.**
- Osoby przebywające na obszarze wodnym obowiązane są do zachowywania należytej staranności w celu ochrony życia i zdrowia własnego oraz innych osób, a w szczególności:
 - zapoznania się z zasadami korzystania z danego terenu, znajdujących się tu obiektów lub urządzeń i ich przestrzegania;
 - stosowania się do znaków nakazu i zakazu umieszczanych oraz urządzeń podmioty;
 - dostosowania swoich planów aktywności do umiejętności oraz aktualnych warunków atmosferycznych;
 - użytkowania sprzętu odpowiedniego do rodzaju podejmowanej aktywności, sprzętu technicznego i zgodnie z jego przeznaczeniem i zasadami użytku;
 - bezwzględnego informowania odpowiednich służb ratowniczych o zaszłym wypadku lub zagrożeń osoby oraz innych zdarzeniach mogących mieć wpływ na bezpieczeństwo osób.
- Korzystającym z plaży zabrania się:
 - niszczenia urządzeń i sprzętu znajdującego się na plaży;
 - jazdy po plaży pojazdami mechanicznymi (poza miejscami do tego wyznaczonymi);
 - czyszczenia i zanieczyszczenia terenu obszaru wodnego;
 - wprowadzania na teren obszaru wodnego psów i innych zwierząt;
 - wnoszenia oraz spożywania napojów alkoholowych;
 - rozpalania ognisk oraz grzowania poza miejscami specjalnie do tego wyznaczonymi;
 - zakłócania spokoju i wypoczynku innym osobom.

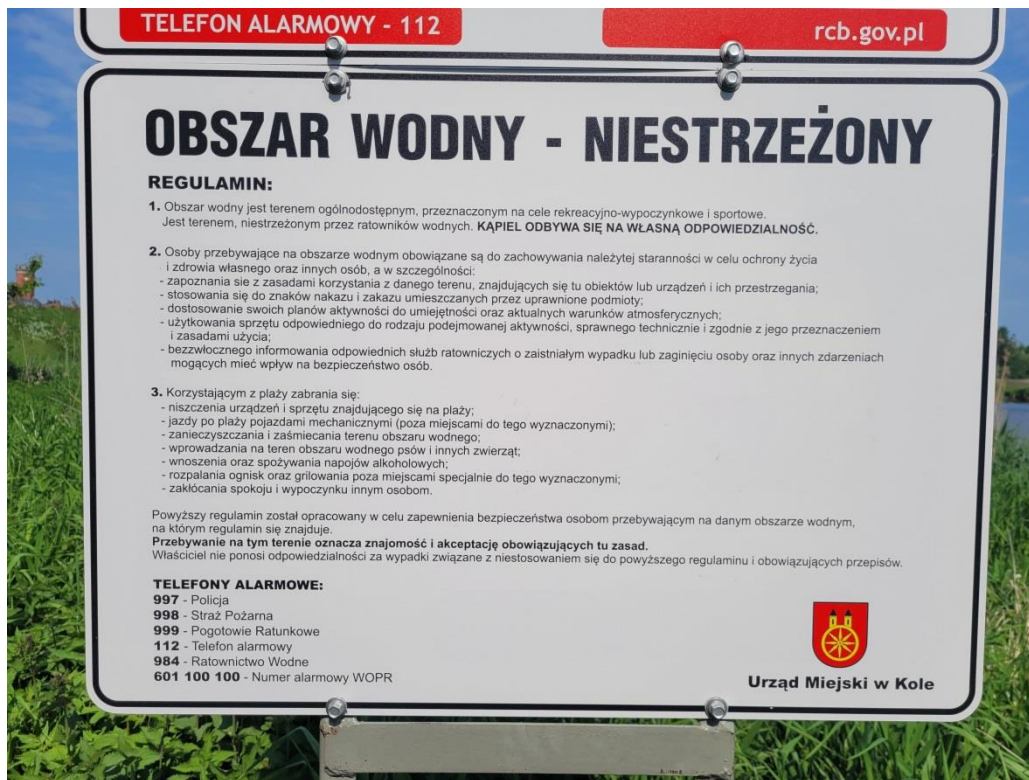
Powyższy regulamin został opracowany w celu zapewnienia bezpieczeństwa osobom przebywającym na danym obszarze wodnym, na którym regulamin się znajduje. **Przebywanie na tym terenie oznacza znajomość i akceptację obowiązujących tu zasad.** Właściciel nie ponosi odpowiedzialności za wypadki związane z niestrzeżeniem się do powyższego regulaminu i obowiązujących przepisów.

TELEFONY ALARMOWE:

- 997 - Policja
- 998 - Straż Pożarna
- 999 - Pogotowie Ratunkowe
- 112 - Telefon alarmowy
- 984 - Ratownictwo Wodne
- 601 100 100 - Numer alarmowy WOPR



Urząd Miejski w Kole



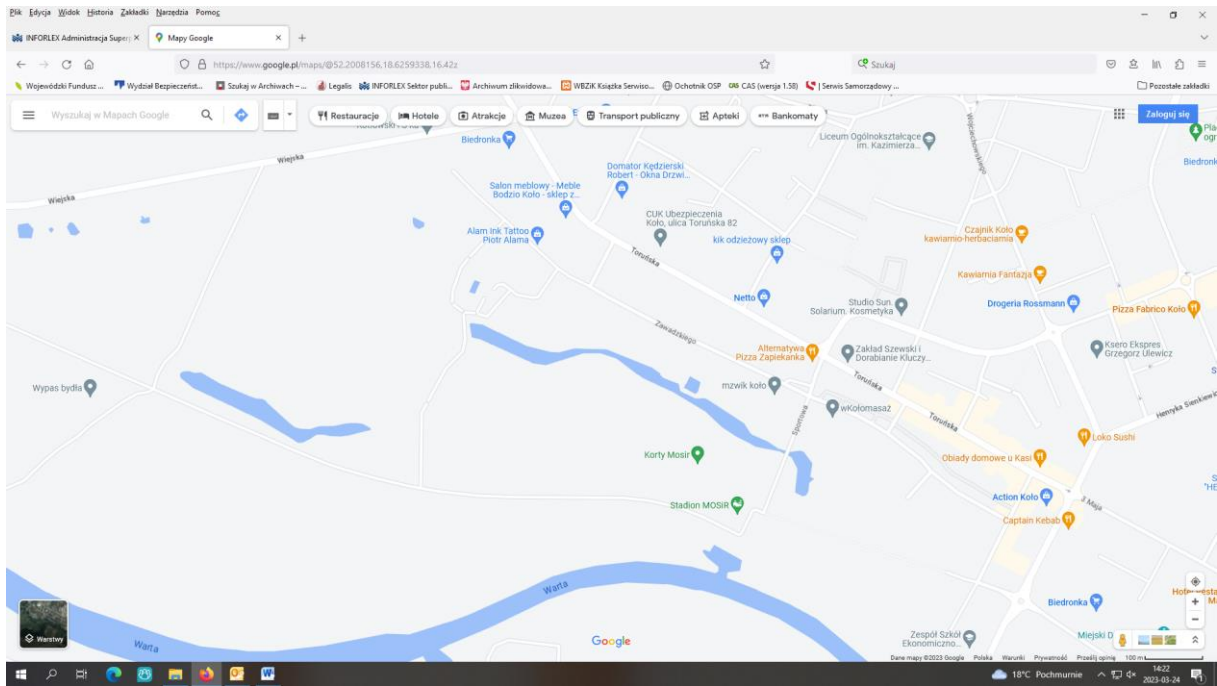
3. Zbiorniki wody/Stawy w parku 600 - lecia (ul. Sportowa)

Stawy w parku 600-lecia ul. Sportowa, Stawy są trzy. Łączna powierzchnia stawów to ok. 3,74 ha. Działka nr 1/11 arkusz mapy 28 powierzchnia 1,5317 ha oraz działka nr 38/19 arkusz mapy 21 powierzchnia 2,2080 ha

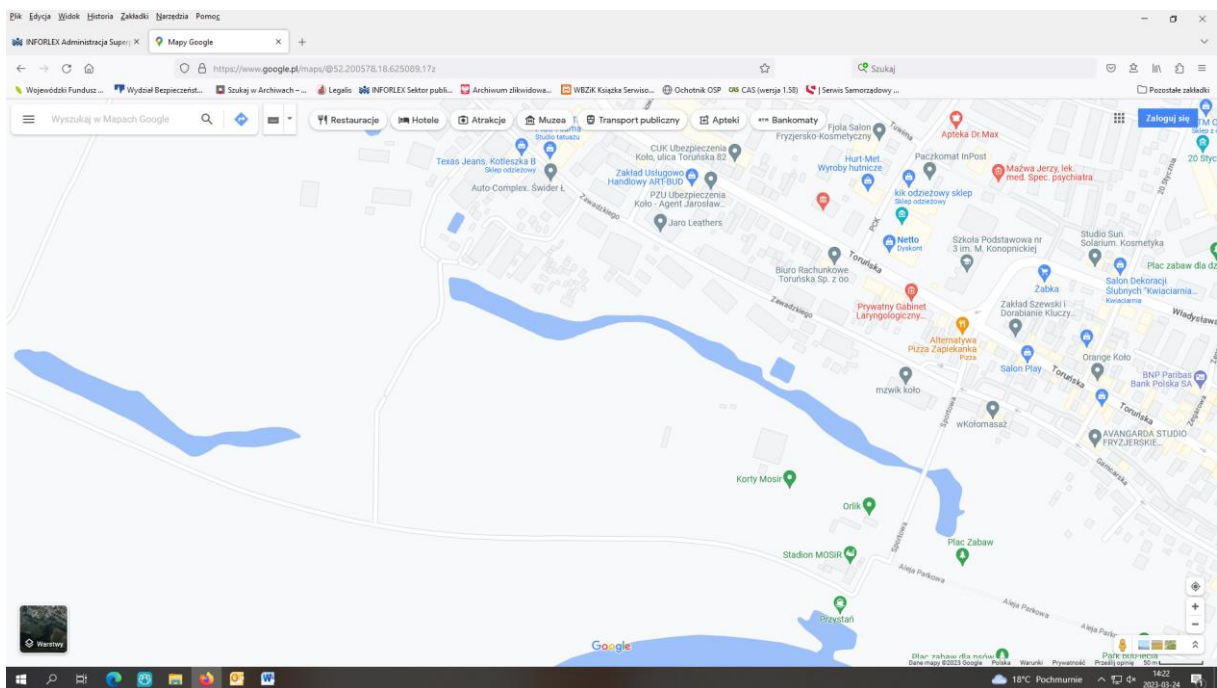
Stawy nie są zarybione. Opiekę nad tymi zbiornikami pełni Urząd Miejski w Kole.

Brzegi stawów wymagały regeneracji. Zostało to wykonane w roku 2019. Dokonano wymiany całej konstrukcji naturalnej faszyny. Gmina na to działanie pozyskała częściowo środki zewnętrzne.

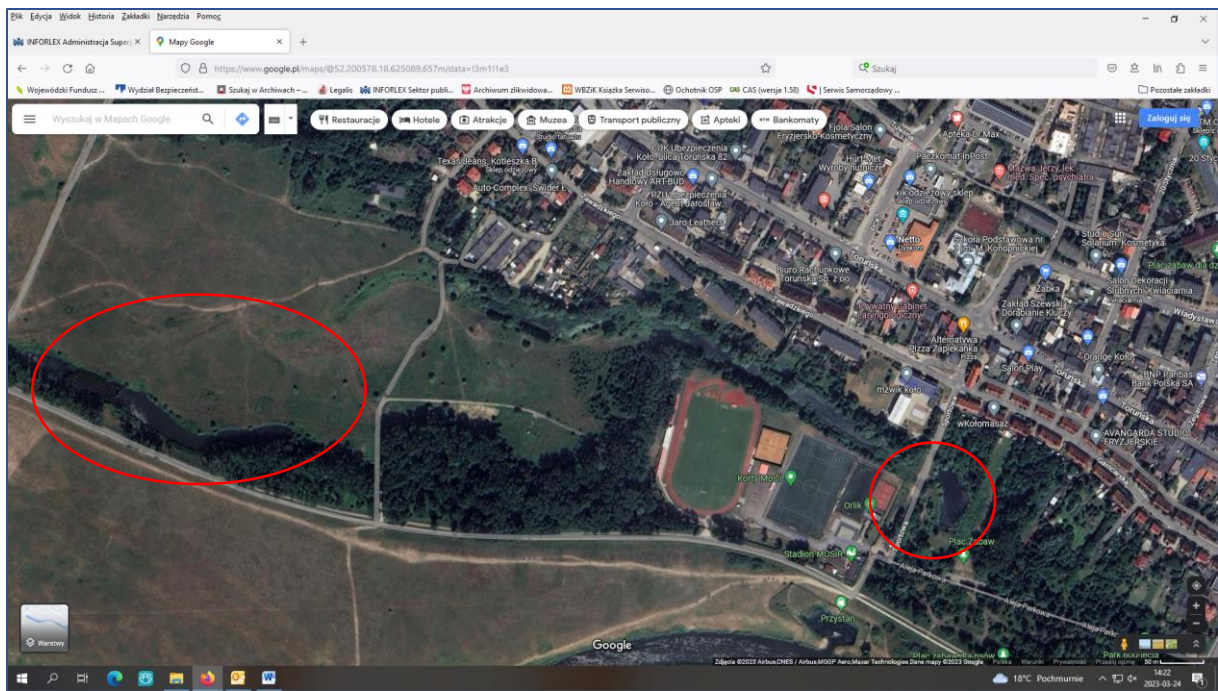
Na terenie parku znajdują się dwa duże zbiorniki wodne - pozostałość po dawnym korycie Warty. W 2000 roku przeprowadzono inwestycję polegającą na oczyszczeniu i pogłębieniu mniejszego zbiornika. Podczas wykonywania prac wyłowiono ze stawu ciekawe obiekty: ogromny głaz z piaskowca oraz skamieniały pień drzewa, które znajdują się również na terenie parku. Zbudowano także nową drewnianą balustradę. W 2002 roku wykonano projekt pogłębienia i oczyszczenia drugiego (większego) zbiornika, który czeka na realizację.



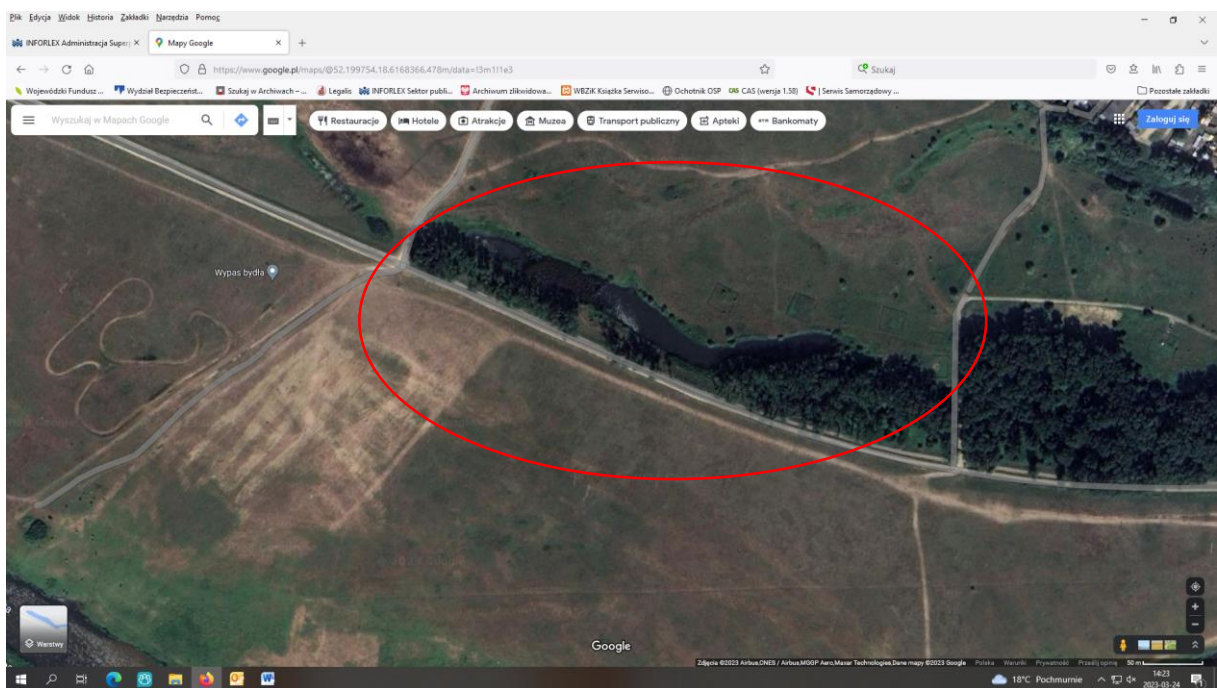
Położenie stawów w Parku 600-lecia



Widok stawów w parku, ul. Sportowa



Widok stawów w parku, ul. Sportowa



Widok stawów w parku, ul. Sportowa



Staw w Parku 600-lecia



Staw w Parku 600-lecia



Staw w Parku 600-lecia



Staw w Parku 600-lecia



Staw w Parku 600-lecia



Staw w Parku 600-lecia



Staw w Parku 600-lecia



Staw w Parku 600-lecia - mostek



Staw w Parku 600-lecia



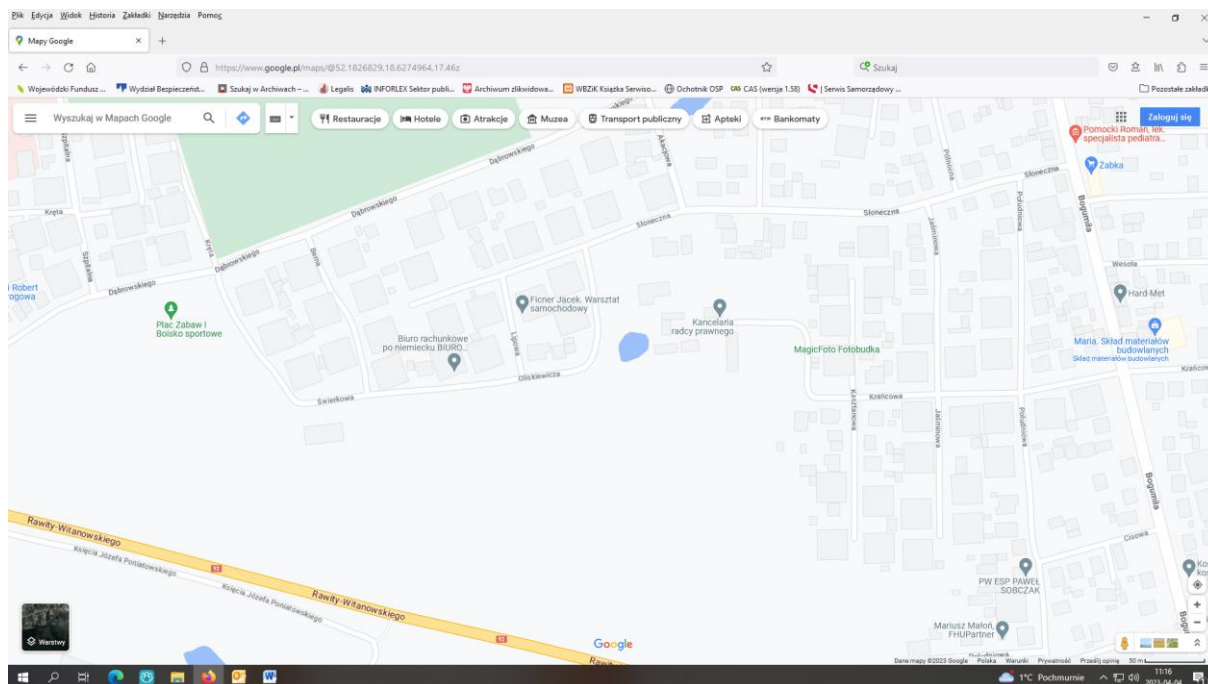
Staw w Parku 600-lecia

4. Zbiorniki wody/Stawy ul. Buszy

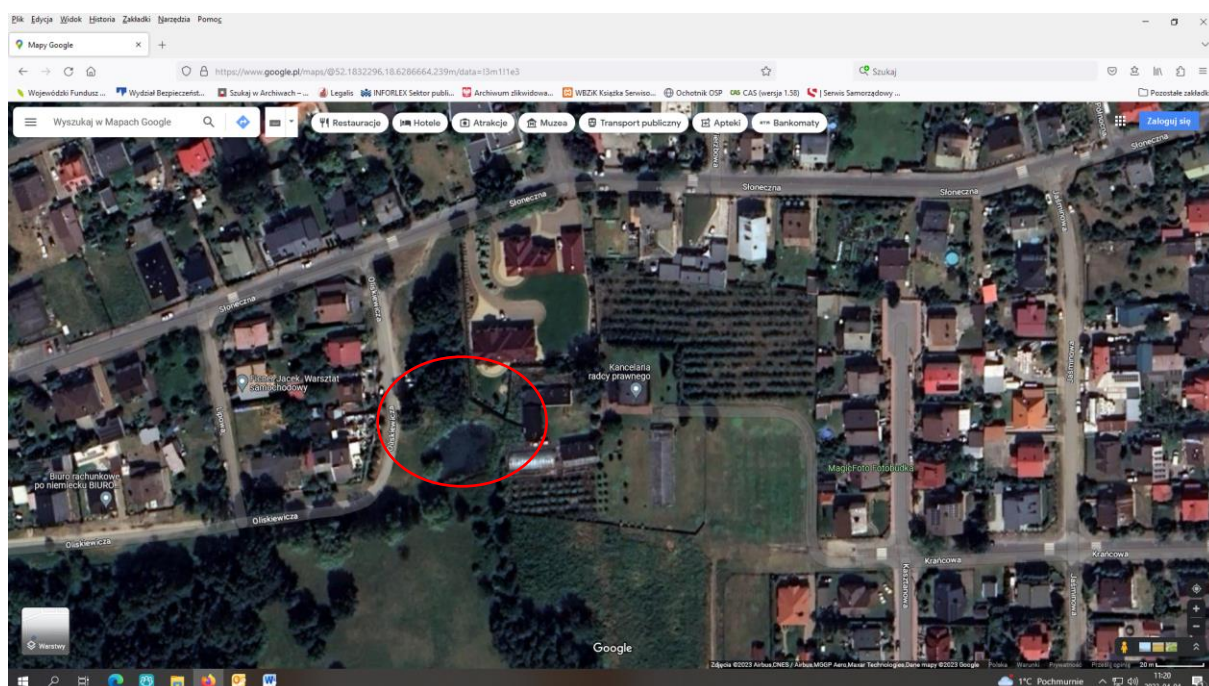
Zbiorniki znajdują się w Kole przy ul. Buszy. Są to dwa obiekty stałe, bezodpływowe. Powierzchnia zbiorników to 0,1728 ha oraz 0,0631 ha. Stawy znajdują się na działkach 2/3 arkusz mapy 53 oraz na działce 31 arkusz mapy 51. Zbiorniki znajdują się na działkach Gminy Miejskiej Koło. Na chwilę obecną działki nie są dzierżawione.

Stawy mają głębokość maksymalną od 3 do 4 metrów.

Jeden ze stawów jest ogrodzony.



Zbiorniki przy ul. Buszy




<https://www.google.pl/maps/@52.1826829,18.6274964,17.46z>



I Zbiorniki przy ul. Buszy



I Zbiorniki przy ul. Buszy



I Zbiorniki przy ul. Buszy



I Zbiorniki przy ul. Buszy



II Zbiorniki przy ul. Buszy



II Zbiorniki przy ul. Buszy

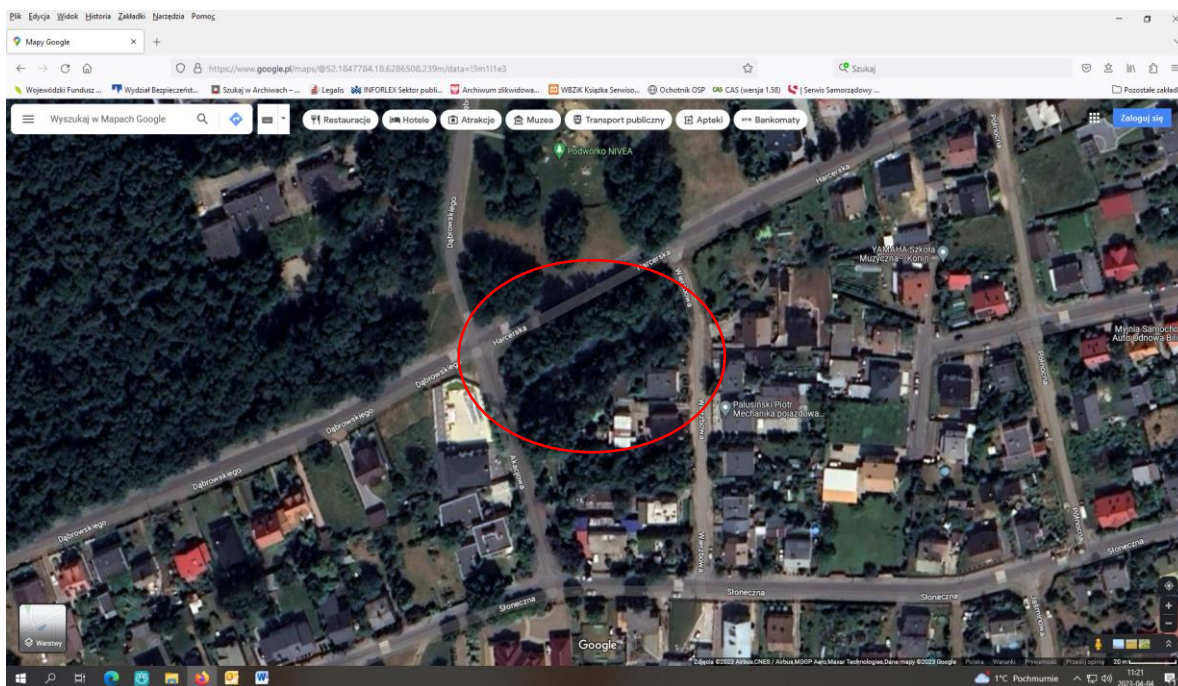


II Zbiorniki przy ul. Buszy

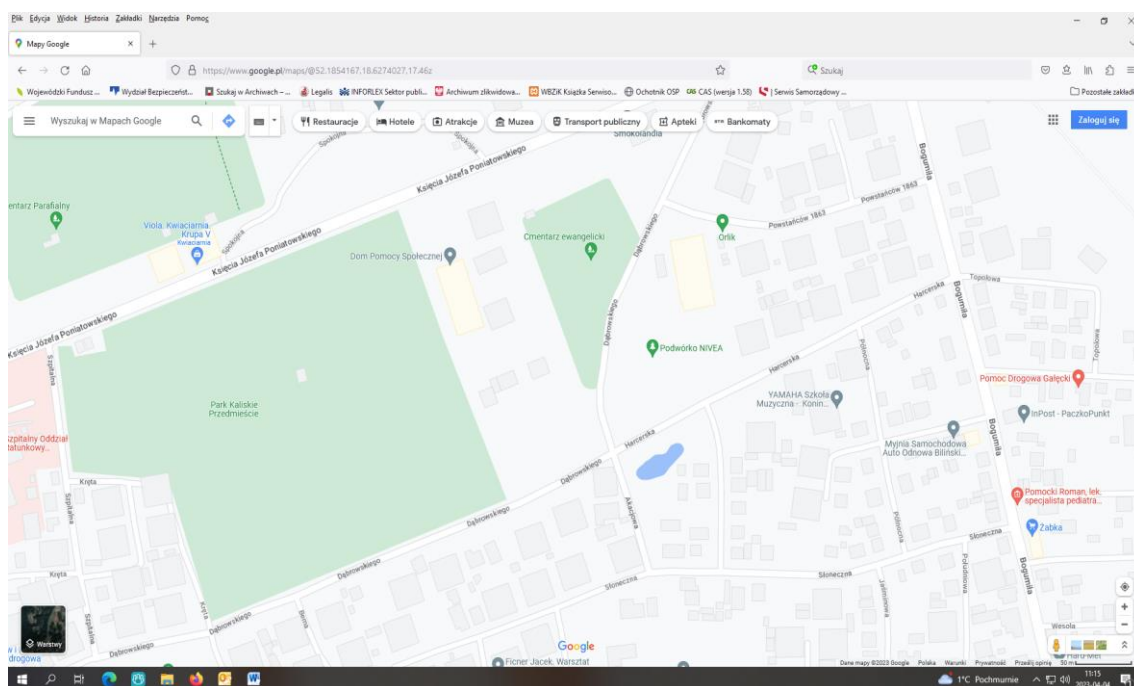
5. Zbiornik wody/Staw ul. Harcerska/Wierzbowa

Obiekt znajduje się na rogu ulic Wierzbowa i Harcerska, na działce 40/3 arkusz mapy 51, działka należy do Gminy Miejskiej Koło. Obecnie jest dzierżawiony przez prywatną osobę. Teren jest ogrodzony.


Powierzchnia stawu 0,0489 ha. Zbiornik stały, bez dopływu.



Zbiornik ul. Wierzbowa/Harcerska



<https://www.google.pl/maps/@52.1855028,18.628574,17.46z>



Zbiornik ul. Wierzbowa/Harcerska



Zbiornik ul. Wierzbowa/Harcerska



Zbiornik ul. Wierzbowa/Harcerska

Wnioski i uwagi końcowe

1. Na terenie miasta Koła znajdują się różne rodzaje śródlądowych obszarów wodnych (zalew Ruskowski, rzeka Warta, stawy).
2. Miasto Koło nie organizuje na swoim terenie żadnego wyznaczonego obszaru wodnego, który wymagałby dokonania stosownych czynności zabezpieczających (zatrudnienie ratowników wodnych, oznakowanie, zaopatrzenie w sprzęt etc. – zgodnie z Ustawą o bezpieczeństwie osób przebywających na obszarach wodnych wraz z aktami wykonawczymi). Gmina w roku 2017 zamierzała uruchomić miejsce okazjonalnie wykorzystywane do kąpieli, jednakże Rada Miejska Koła nie wyraziła na to zgody.
3. Gmina bada biologiczną jakość wody – zlecając Powiatowej Stacji Sanitarno – Epidemiologicznej badania przed każdym sezonem letnim, podając wyniki do publicznej wiadomości.
4. Gmina dba o zlokalizowane na jej terenie obszary wodne na różne sposoby, w zależności od rodzaju zbiornika, jego przeznaczenia i potrzeb:
 - 1) Czyszczenie i bieżące prace na stawach w parku 600 - lecia.
 - 2) Oczyszczanie terenu w obrębie miejsca zwyczajowo wykorzystywanego do kąpieli oraz plaży, odbiór odpadów – w obrębie zalewu Ruskowskiego
 - 3) Przekazanie w zarząd i wspieranie Koła Wędkarskiego Nr 26, w zakresie dbałości terenu zalewu Ruskowskiego
5. Miasto Koło nie zamierza zabraniać (poprzez ustawienie znaków zakazu) kąpieli w obrębie zalewu Ruskowskiego oraz rzeki Warta. Uznaje się, że ten przywilej – wynikający z ustawy Prawo wodne dnia 20 lipca 2017 r. (Dz.U. 2022 poz. 2625) w brzmieniu:

Art. 32. 1. Każdemu przysługuje prawo do powszechnego korzystania z publicznych śródlądowych wód powierzchniowych, morskich wód wewnętrznych oraz z wód morza terytorialnego, jeżeli przepisy ustawy nie stanowią inaczej.

2. Powszechne korzystanie z wód służy do zaspokajania potrzeb osobistych, gospodarstwa domowego lub rolnego, bez stosowania specjalnych urządzeń technicznych, a także do wypoczynku, uprawiania turystyki, sportów wodnych oraz, na zasadach określonych w przepisach odrębnych, amatorskiego połowu ryb.

nie powinien być ograniczany.
6. Proponowane sposoby zabezpieczenia miejsc potencjalnie niebezpiecznych, na terenie miasta Koła – w odniesieniu do obszarów wodnych – wskazano na stronach 2-3 niniejszego opracowania.

Załączniki:

1. Opracowana wzorcowa dokumentacja, niezbędna do wszczęcia procedury utworzenia miejsca okazjonalnie wykorzystywanego do kąpielii na terenie miasta Koła, na zalewie Ruskowskim:
 - 1) Uchwała w sprawie określenia sezonu kąpielowego
 - 2) Uchwała w sprawie zgody na utworzenie miejsca okazjonalnie wykorzystywanego do kąpielii, funkcjonującego przez okres, określony w uchwale nr ... w sprawie określenia sezonu kąpielowego dla miejsca okazjonalnie wykorzystywanego do kąpielii
 - 3) Wniosek o wyrażenie zgody na utworzenie miejsca okazjonalnie wykorzystywanego do kąpielii – informacje
 - 4) Informacje dodatkowe + czynności organizacyjne
 - 5) Wniosek o wyrażenie zgody na utworzenie miejsca okazjonalnie wykorzystywanego do kąpielii – wzór
 - 6) Regulamin miejsca okazjonalnie wykorzystywanego do kąpielii

Uchwała Nr ... (musi być podjęta do 20 maja 20.. r.)

Rady Miejskiej Koła

z dnia ...

w sprawie określenia sezonu kąpielowego

Na podstawie art. 18 ust. 2 pkt 15 ustawy z dnia 8 marca 1990 r., o samorządzie gminnym (Dz.U. z 2023 r. poz. 40), w związku z art. 37 ust. 1 ustawy z dnia 20 lipca 2017 r., prawo wodne (Dz.U. z 2022 r. poz. 2625), Rada Miejska Koła uchwała, co następuje:

§ 1.

1. Przyjmuje się, że w roku 20.., sezon kąpielowy trwać będzie od ... do ...*
2. Miejsce okazjonalnie wykorzystywane do kąpielii na terenie miasta Koła, zorganizowane na wodach otwartych Zalewu Ruskowskiego, funkcjonować będzie wyłącznie w okresie ustalonym w pkt 1.

§ 2.

Wykonanie uchwały powierza się Burmistrzowi Miasta Koła.

§ 3.

Uchwała wchodzi w życie z dniem podjęcia.

*Okres, który obejmuje okres między 1 czerwca a 30 września.

Uchwała Nr ... (musi być podjęta do 20 maja 20.... r.)

Rady Miejska Koła

z dnia ...

w sprawie zgody na utworzenie miejsca okazjonalnie wykorzystywanego do kąpieli, funkcjonującego przez okres, określony w uchwale nr ... w sprawie określenia sezonu kąpielowego dla miejsca okazjonalnie wykorzystywanego do kąpieli. (lub w terminie...)

Na podstawie art. 18 ust. 2 pkt 15 ustawy z dnia 8 marca 1990 r., o samorządzie gminnym (t.j. Dz.U. z 2023 r. poz. 40), w związku z art. 39 ust. 1 ustawy z dnia 20 lipca 2017 r., prawo wodne (Dz.U. z 2022 r. poz. 2625), oraz wniosku złożonego przez Burmistrza Miasta Koła, Rada Miejska Koła uchwala, co następuje:

§ 1.

1. Wyraża się zgodę na utworzenie miejsca okazjonalnie wykorzystywanego do kąpieli, funkcjonującego przez okres nie dłuższy niż 30 dni w roku kalendarzowym 20..., określając sezon kąpielowy dla miejsca okazjonalnie wykorzystywanego do kąpieli na termin:
2. Organizatorem miejsca okazjonalnie wykorzystywanego do kąpieli na terenie miasta Koła, zorganizowanego na wodach otwartych Zalewu Ruskowskiego, jest Miasto Koło.

Wykonanie uchwały powierza się Burmistrzowi Miasta Koła.

§ 3.

Uchwała wchodzi w życie z dniem podjęcia.

WNIOSEK

o wyrażenie zgody na utworzenie miejsca okazjonalnie wykorzystywanego do kąpielii.

(to musi wpłynąć do Burmistrza najpóźniej 30 dni przed planowanym otwarciem mowdk)

Na podstawie art. 37 ust. 2 i 3 ustawy z dnia 20 lipca 2017 r., prawo wodne (Dz.U. z 2022 r., poz. 2625), w powiązaniu z art. 4 ust. 2 pkt 3 oraz ust. 3 ustawy z dnia 18 sierpnia 2011 r. o bezpieczeństwie osób przebywających na obszarach wodnych (t.j. Dz.U. 2022 poz.147), reprezentując Organizatora miejsca okazjonalnie wykorzystywanego do kąpielii zwracam się o wyrażenie zgody na utworzenie miejsca okazjonalnie wykorzystywanego do kąpielii.

Planowana lokalizacja miejsca okazjonalnie wykorzystywanego do kąpielii:

Dane: zalew Ruskowski (nazwa i adres miejsca okazjonalnie wykorzystywanego do kąpielii oraz opis granicy miejsca okazjonalnie wykorzystywanego do kąpielii na aktualnej mapie topograficznej albo ortofotomapie lub wykaz współrzędnych punktów załamania granicy miejsca okazjonalnie wykorzystywanego do kąpielii)

Długość linii brzegowej miejsca okazjonalnie wykorzystywanego do kąpielii wynosi

Maksymalna, przewidywana liczba osób korzystających dziennie z miejsca okazjonalnie wykorzystywanego do kąpielii wynosi

Terminy poboru próbek wody

Opis infrastruktury miejsca okazjonalnie wykorzystywanego do kąpielii, w tym urządzeń sanitarnych;

Wskazanie sposobu gospodarki odpadami

Do wniosku dołącza się:

1. zgodę właściciela wód oraz właściciela gruntu przylegającego do planowanego miejsca okazjonalnie wykorzystywanego do kąpielii na utworzenie miejsca okazjonalnie wykorzystywanego do kąpielii;
2. informację, czy w poprzednich latach było w tym miejscu tworzone miejsce okazjonalnie wykorzystywane do kąpielii albo kąpielisko;
3. uzasadnienie braku potrzeby utworzenia kąpieliska.

INFORMACJE DODATKOWE

+ CZYNNOŚCI ORGANIZACYJNE

Projekt uchwały, wraz z wnioskiem, i wymaganymi dokumentami, Burmistrz, przekazuje do zaopiniowania Wodom Polskim, właścicielowi wód oraz właściwemu organowi Inspekcji Ochrony Środowiska i państwowemu powiatowemu lub państwowemu granicznemu inspektorowi sanitarnemu.

Wody Polskie, właściciel wód, właściwy organ Inspekcji Ochrony Środowiska, państwowy powiatowy lub państwowy graniczny inspektor sanitarny, wyrażają opinie do przekazanego projektu uchwały, w terminie 7 dni.

Brak opinii w tym terminie uznaje się za wyrażenie opinii pozytywnej.

Burmistrz prowadzi i aktualizuje ewidencję miejsc okazjonalnie wykorzystywanych do kąpieli.

W ewidencji miejsc okazjonalnie wykorzystywanych do kąpieli zamieszcza się następujące informacje dotyczące miejsc okazjonalnie wykorzystywanych do kąpieli:

1. zawarte w uchwałach o wyrażeniu zgód na utworzenie miejsc okazjonalnie wykorzystywanych do kąpieli;
2. o ocenie bieżącej jakości wody w miejscu okazjonalnie wykorzystywanym do kąpieli oraz o zakazie kąpieli i zaleceniach wydanych przez właściwego państwowego powiatowego lub państwowego granicznego inspektora sanitarnego.
3. Wójt, burmistrz lub prezydent miasta wpisuje miejsce okazjonalnie wykorzystywane do kąpieli do ewidencji lub aktualizuje wpis w tej ewidencji w terminie:
 - 1) 14 dni od dnia podjęcia uchwały,
 - 2) 2 dni od dnia otrzymania zgłoszenia,
 - 3) 2 dni od dnia otrzymania informacji,

Organizator miejsca okazjonalnie wykorzystywanego do kąpieli jest obowiązany niezwłocznie zgłosić zmianę posiadanych informacji zawartych w ewidencji miejsc okazjonalnie wykorzystywanych do kąpieli.

Burmistrz, przechowuje dokumentację stanowiącą podstawę do dokonania wpisu do ewidencji miejsc okazjonalnie wykorzystywanych do kąpieli, w tym wniosek, o którym mowa wraz z załącznikami, przez okres 10 lat od dnia dokonania wpisu danego miejsca okazjonalnie wykorzystywanego do kąpieli do tej ewidencji.

Burmistrz jest obowiązany do nieodpłatnego przekazywania informacji zawartych w ewidencji miejsc okazjonalnie wykorzystywanych do kąpieli na wniosek właściciela wód, właściwego państwowego powiatowego lub państwowego granicznego inspektora sanitarnego lub organów właściwych w sprawach gospodarowania wodami.

Prowadzenie ewidencji miejsc okazjonalnie wykorzystywanych do kąpieli i przekazywanie informacji zawartych w tej ewidencji jest zadaniem z zakresu administracji rządowej.

Organizator miejsca okazjonalnie wykorzystywanego do kąpielii wykonuje badanie jakości wody nie wcześniej niż 10 dni przed dniem rozpoczęcia funkcjonowania tego miejsca oraz przynajmniej raz w trakcie jego funkcjonowania, a także każdorazowo w przypadku wzrokowego stwierdzenia zanieczyszczenia wody w miejscu okazjonalnie wykorzystywanym do kąpielii.

Organizator miejsca okazjonalnie wykorzystywanego do kąpielii informuje państwowego powiatowego lub państwowego granicznego inspektora sanitarnego o planowanym terminie wykonania badań jakości wody w miejscu okazjonalnie wykorzystywanym do kąpielii.

Organizator miejsca okazjonalnie wykorzystywanego do kąpielii przekazuje, w terminie nie dłuższym niż 3 dni od dnia otrzymania wyniku badania, właściwemu państwowemu powiatowemu lub państwowemu granicznemu inspektorowi sanitarnemu wyniki badań, oraz informacje o wystąpieniu zmian, które mogą wpływać na pogorszenie jakości wody.

Reasumując:

1. Organizator 30 dni przed rozpoczęciem działalności mowdk składa wniosek z załącznikami do Burmistrza.
2. Burmistrz przekazuje projekt uchwały wraz z wnioskiem i załącznikami do zaopiniowania Wodom Polskim, właścicielowi wód oraz właściwemu organowi Inspekcji Ochrony Środowiska i państwowemu powiatowemu inspektorowi sanitarnemu.
3. Organizator miejsca okazjonalnie wykorzystywanego do kąpielii wykonuje badanie jakości wody nie wcześniej niż 10 dni przed dniem rozpoczęcia funkcjonowania tego miejsca oraz przynajmniej raz w trakcie jego funkcjonowania, a także każdorazowo w przypadku wzrokowego stwierdzenia zanieczyszczenia wody w miejscu okazjonalnie wykorzystywanym do kąpielii.
4. Organizator / Zarządzający musi oznakować, zabezpieczyć, zapewnić ratowników i sprzęt zgodnie z przepisami.

**WNIOSEK O WYRAŻENIE ZGODY NA UTWORZENIE
MIEJSCA OKAZJONALNIE WYKORZYSTYWANEGO DO KĄPIELI**

.....
miejsowość, data

**Burmistrz Miasta Koła
ul. Stary Rynek 1
62-600 Koło**

WNIOSKODAWCA: (imię i nazwisko lub nazwa firmy/przedsiębiorcy)

ADRES ORGANIZATORA

ADRES DO KORESPONDENCJI: (jeśli jest inny niż powyżej)

1. Imię i nazwisko lub nazwa oraz adres organizatora:

2. Nazwa i adres miejsca okazjonalnie wykorzystywanego do kąpielii oraz opis granicy tego miejsca na aktualnej mapie topograficznej albo ortofotomapie lub wykaz współrzędnych punktów załamania granicy miejsca okazjonalnie wykorzystywanego do kąpielii:

3. Wskazanie długości linii brzegowej miejsca okazjonalnie wykorzystywanego do kąpielii: metrów bieżących.

4. Wskazanie przewidywanej maksymalnej liczby osób korzystających dziennie z miejsca okazjonalnie wykorzystywanego do kąpielii:

5. Termin otwarcia i zamknięcia miejsca okazjonalnie wykorzystywanego do kąpielii: od dnia r. do dnia r.

6. Terminy poboru próbek wody:

1.
2.

7. Opis infrastruktury miejsca okazjonalnie wykorzystywanego do kąpieli, w tym urządzeń sanitarnych:

.....
.....
.....
.....

8. Sposób gospodarki odpadami:

.....
.....
.....

9. Oświadczam, że dane zawarte we wniosku i załączonych dokumentach zostały wpisane prawidłowo i zgodnie ze stanem faktycznym na dzień złożenia wniosku. Jednocześnie zobowiązuję się przesłać pisemne informacje o każdej zmianie na adres Urzędu Miejskiego w Lubniewicach.

.....

Podpis

Wniosek należy złożyć w 2 egzemplarzach. Do wniosku należy dołączyć:

- 1) Zgodę właściciela wód oraz właściciela gruntu przylegającego do planowanego miejsca okazjonalnie wykorzystywanego do kąpieli na utworzenie miejsca okazjonalnie wykorzystywanego do kąpieli,
- 2) Informację, czy w poprzednich latach było w tym miejscu tworzone miejsce okazjonalnie wykorzystywanego do kąpieli albo kąpielisko,
- 3) Uzasadnienie braku potrzeby utworzenia kąpieliska.

Zgodnie z art. 13 ust. 1 i ust. 2 Rozporządzenia Parlamentu Europejskiego i Rady (UE) 2016/679 z dnia 27 kwietnia 2016 r. w sprawie ochrony osób fizycznych w związku z przetwarzaniem danych osobowych i w sprawie swobodnego przepływu takich danych oraz uchylenia dyrektywy 95/46/WE (Dz. Urz. UE L 2016, Nr 119, s. 1) informuje się, że:

Podając dane osobowe wyraża Pani/Pan zgodę na ich przetwarzanie w celach związanych z procedurą utworzenia Miejsca Okazjonalnie Wykorzystywanego do Kąpieli.

.....

Podpis

Data założenia karty: r.

KLAUZULA INFORMACYJNA O PRZETWARZANIU DANYCH OSOBOWYCH

Zgodnie z art. 13 ust. 1 i 2 Rozporządzenia Parlamentu Europejskiego i Rady (UE) 2016/679 z dnia 27 kwietnia 2016 r. w sprawie ochrony osób fizycznych w związku z przetwarzaniem danych osobowych i w sprawie swobodnego przepływu takich danych oraz uchylenia dyrektywy 95/46/WE (ogólne rozporządzenie o ochronie danych – dalej RODO), informujemy, że:

1. Administratorem zbieranych i przetwarzanych przez Urząd Miejski w Kole Państwa danych osobowych jest Burmistrz Miasta Koła z siedzibą przy ul. Stary Rynek 1, 62-600 Koło.
2. Administrator powołał Inspektora Ochrony Danych Panią Ewę Galińską z którą można skontaktować się pod adresem mailowym inspektor@osdidk.pl, tel. 531 641 425.
3. Jako Administrator będziemy przetwarzać Państwa dane osobowe na podstawie obowiązujących przepisów prawa, zawartych umów i udzielonej zgody:
 - w celu wypełniania obowiązku prawnego ciążącego na Administratorze w związku z realizowaniem zadań przez Urząd Gminy na podstawie art. 6 ust. 1 lit. c RODO,
 - w celu wykonywania zadania realizowanego w interesie publicznym lub w ramach sprawowania władzy publicznej powierzonej Administratorowi, na podstawie art. 6 ust. 1 lit. e RODO,
 - w celu realizacji umów z kontrahentami- podstawa z art. 6 ust. 1 lit. b RODO,
 - w pozostałych przypadkach wyłącznie na podstawie udzielonej zgody w zakresie i celu określonym w treści zgody, na podstawie art. 6 ust.1 lit a RODO; w przypadku tym istnieje możliwość wycofania zgody w dowolnym momencie, bez wpływu na zgodność z prawem przetwarzania, którego dokonano na podstawie zgody przed jej cofnięciem.
4. Pani/Pana dane osobowe będą przetwarzane przez okres wskazany w Rozporządzeniu Rady Ministrów z dnia 18 stycznia 2011 w sprawie instrukcji kancelaryjnej, jednolitych wykazów akt oraz instrukcji organizacyjnych, a w szczególności przez okres przechowywania w ramach archiwizacji dokumentów zgodnej z prawem.
5. Do Pani/Pana danych osobowych mogą też mieć dostęp podmioty upoważnione do odbioru danych osobowych na podstawie odpowiednich przepisów prawa.
6. Administrator nie przekazuje danych osobowych przetwarzanych w swoich zbiorach do państw trzecich, ani żadnych organizacji międzynarodowych.
7. Zgodnie z RODO, przysługuje Pani/Panu:
 - prawo do wniesienia sprzeciwu wobec przetwarzania danych osobowych; Administrator danych osobowych przestanie przetwarzać Pani/Pana dane osobowe w celach wskazanych w pkt 1, chyba, że w stosunku do tych danych istnieją prawnie uzasadnione podstawy, które są nadrzędne wobec Pani/Pana interesów, praw i wolności lub dane będą niezbędne do ewentualnego ustalenia, dochodzenia lub obrony roszczeń,
 - prawo dostępu do swoich danych oraz otrzymania ich kopii,
 - prawo do sprostowania (poprawiania) swoich danych,
 - prawo do usunięcia danych, ograniczenia przetwarzania danych, jeśli nie ma innej podstawy prawnej przetwarzania, w tym przetwarzania po wycofaniu udzielonej zgody,
 - prawo do wniesienia sprzeciwu wobec przetwarzania danych.
8. Przysługuje Pani/Panu prawo do wniesienia skargi do organu nadzorczego – Urząd Ochrony Danych Osobowych (Warszawa, ul. Stawki 2).
9. Podanie danych jest obowiązkowe w sytuacji, gdy przesłankę przetwarzania stanowi przepis prawa. Podanie danych ma charakter dobrowolny, jeśli jest niezbędne do zawarcia umowy lub przetwarzania na podstawie udzielonej zgody. Nie podanie danych osobowych skutkuje brakiem możliwości realizacji umowy lub celu wskazanego w treści zgody.
10. W procesie przetwarzania danych osobowych Administrator danych osobowych nie podejmuje decyzji w sposób zautomatyzowany, z uwzględnieniem profilowania, w oparciu o dane przekazane do przetwarzania.

REGULAMIN MIEJSCA OKAZJONALNIE WYKORZYSTYWANEGO DO KĄPIELI

Definicje zawarte w Regulaminie

MIEJSCA OKAZJONALNIE WYKORZYSTYWANE DO KĄPIELI (MOWDK): teren wyznaczonego obszaru wodnego, którego granice zewnętrzne stanowi pomost pływający,

PLAŻA: teren przyległy do MOWDK, na którym przebywają użytkownicy MOWDK,

RATOWNIK WODNY: osoba sprawująca nadzór nad użytkownikami, ubrana w strój z napisem Ratownik,

SPRZĘT: wszystkie składniki wyposażenia / infrastruktury MOWDK, zarówno podręczne, przenośne (w tym ratownicze) jak i stałe (pomosty, tablice), etc.

1. Miejsce okazjonalnie wykorzystywane do kąpieli jest obiektem Urzędu Miejskiego w Kole.
2. MOWDK otwarte jest w piątki, soboty i niedziele w godz. 10.00 do 18.00, w okresie uchwalonym przez Radę Miejską Koła.
3. Osoby korzystające z MOWDK zobowiązane są przestrzegać postanowień niniejszego Regulaminu oraz poleceń ratowników wodnych.
4. Dzieci do lat 10, mogą przebywać na terenie plaży oraz korzystać z MOWDK, wyłącznie pod opieką osób dorosłych.
5. Zabrania się wstępu do wody osobom, których stan wskazuje na spożycie alkoholu i innych środków odurzających, a także palenia wyrobów tytoniowych oraz sprzedaży, wnoszenia, podawania i spożywania środków odurzających i napojów alkoholowych, na terenie MOWDK i plaży.
6. Kąpiel dozwolona jest wyłącznie przy wywieszonej w MOWDK – białej fladze.
7. Osobom znajdującym się na terenie MOWDK zabrania się:
 - a) wchodzenia do wody wbrew zakazowi ratownika oraz w czasie, w którym na MOWDK wywieszona jest czerwona flaga,
 - b) przekraczania granic stref MOWDK, oznaczonych bojami czerwonymi – strefa dla nie umiejących pływać, o głębokości do 120 cm., oraz poza pomostem,
 - c) niszczenia urządzeń i sprzętu na plaży i MOWDK,
 - d) zakłócania wypoczynku i powodowania zagrożenia innych osób, a w szczególności:
 - przebywania na pomoście (w czasie godzin otwarcia MOWDK),
 - popychania i wrzucania innych osób do wody oraz skakania z pomostu,
 - przebywania na terenie stanowisk ratowniczych,
 - wpływania na teren MOWDK sprzętem pływającym (łódziami, kajakami, skuterami i innymi statkami),
 - zanieczyszczania terenu plaży i MOWDK,
 - wprowadzania zwierząt na teren plaży i MOWDK,
 - parkowania pojazdów mechanicznych na plaży i poza miejscami do tego przeznaczonymi.
8. Znaczenie flag:
 - flaga biała – kąpiel dozwolona,
 - flaga czerwona – kąpiel zabroniona,
 - brak flagi – brak nadzoru ratowniczego.
9. Organizatorzy wypoczynku dzieci i młodzieży, mają obowiązek zgłoszenia pobytu zorganizowanej grupy na terenie MOWDK oraz podporządkowania się poleceniom zespołu ratowniczego.
10. Za przedmioty wartościowe i wszelkie inne prywatne rzeczy, pozostawione na terenie plaży czy MOWDK, zarządzający nie ponosi odpowiedzialności.
11. Osoby naruszające porządek publiczny lub przepisy niniejszego Regulaminu będą usuwane z terenu MOWDK, niezależnie od ewentualnego skierowania sprawy na drogę postępowania sądowego.
12. Osoby niszczące i uszkadzające sprzęt wodny lub urządzenia MOWDK, ponoszą odpowiedzialność materialną za wyrządzone szkody.
13. Ze względu na bezpieczeństwo osób kąpiących się, zalecana jest wzajemna obserwacja, w miarę potrzeby udzielenie pomocy lub natychmiastowe zgłoszenie ratownikowi.
14. Wnioski i skargi przyjmuje Burmistrz Miasta Koła, tel. 63 26 27 503.

TELEFONY ALARMOWE:

Numer alarmowy: 112

Policja: 997

Straż Pożarna: 998

Centrum Koordynacji Ratownictwa Wodnego: 601-100-100

Burmistrz Miasta Koła

Podstawa prawna:

Ustawa o bezpieczeństwie osób przebywających na obszarach wodnych z dnia 18 sierpnia 2011 roku (Dz.U. 20228 poz.147.)