

Biuro Rady Miejskiej  
Kole  
62-600 Koło, Stary Rynek 1  
tel. 63 26 27 544

Ryszard Karolak

Radny miasta Koła

DR.0003.140.2015

*ak*

<b>URZĄD MIEJSKI W KOLE</b>	
KANCELARIA OGÓLNA	
Wpłynęło	05. MAJ. 2015
Ilość zał. ....	podpis: <i>PK</i>
L.dz. ....	skierowano: .....
znak sprawy .....	

Koło dnia 29-04-2015

Burmistrz Miasta Koła

Pan Stanisław Maciaszek

Wobec planów dotyczących przebudowy nawierzchni ulicy Konarskiego oraz wielu interpelacji dotyczących przebudowy ulic w centrum miasta zwracam się z pytaniem odnośnie budowy ulic na Kaliskim Przedmieściu wokół ulicy Bogumiła. Mieszkam tam już 25 lat, podobnie jak wielu innych mieszkańców którzy pobudowali tu swoje domy, ale duża część spośród nich to rdzenni mieszkańcy Koła a ulica Miłosna należy do jednej z najstarszych ulic miasta. Niestety przez ten okres władze miasta nie spojrzęły przychylnie na to Osiedle. Oprócz ulicy Bogumiła i Żytniej które należą do ciągu dróg powiatowych i z tej racji mają nawierzchnie asfaltowe tylko ulica Południowa i część ulicy Krańcowej zostały zyskały nawierzchnie asfaltową i z kostki. Pozostałe ulice to latem piach a jesienią błoto i pełno dziur.

Na Osiedlu tym mieszka dużo mieszkańców prowadzących własne usługi i zakłady a więc są dobrymi płatnikami podatków proszę więc nie dziwić się ich rozgorzyczeniu.

Z poważaniem  
Ryszard Karolak – radny

Załączniki :

1. Mapa


2. Zestawienie ulic

## ZESTAWIENIE ULIC OSIEDLA BOGUMIŁA

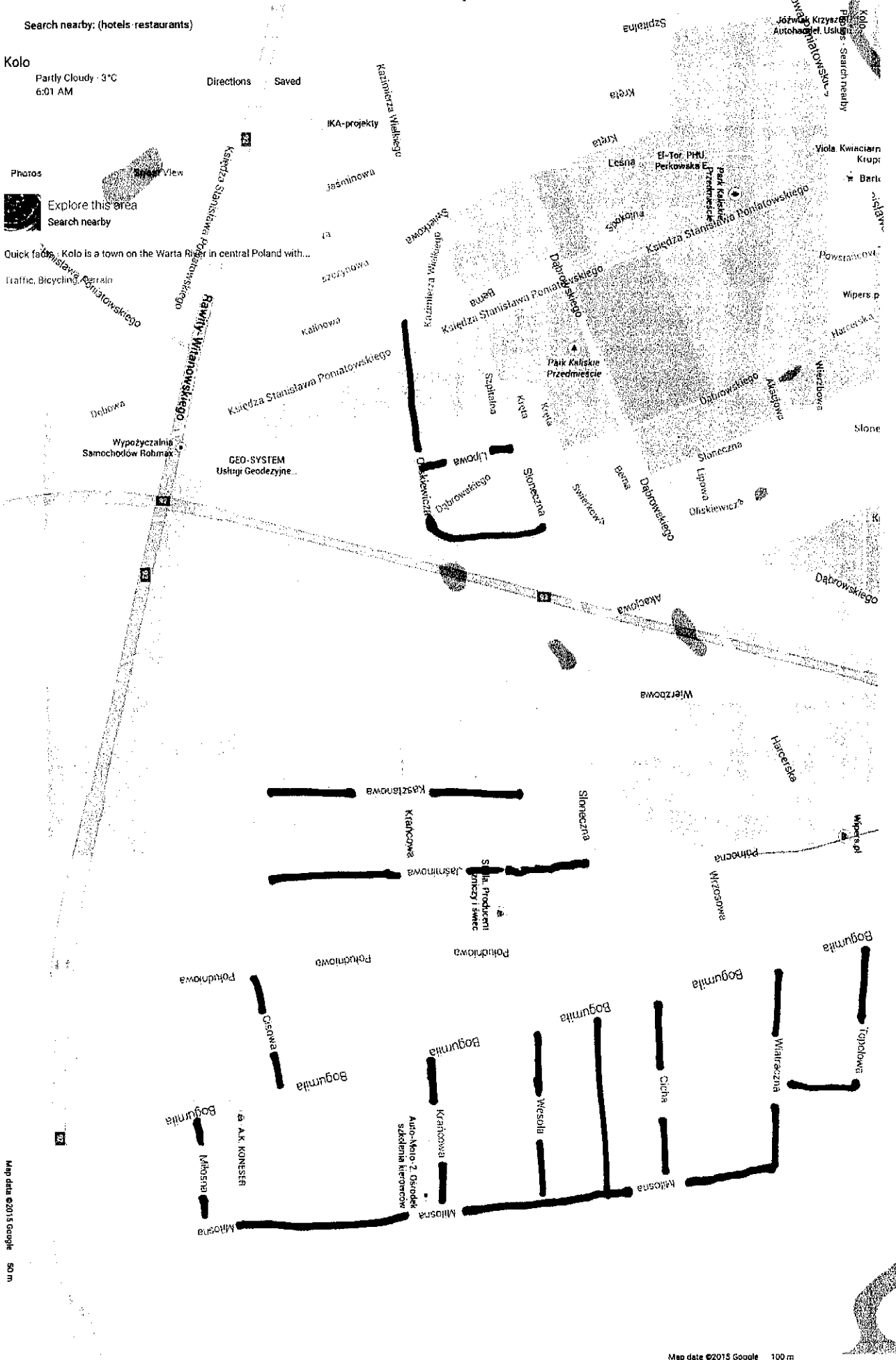
1. BOGUMIŁA ( droga powiatowa )
2. CICHA – gruntowa 160 mb
3. CISOWA , gruntowa , 100 mb
4. JAŚMINOWA , gruntowa , 291 mb
5. KRAŃCOWA , częściowo wykonana, do wykonania 120 mb( odcinek gruntowy)
6. KASZTANOWA, gruntowa 221 mb
7. LIPOWA ,gruntowa 94 mb
8. MIŁOSNA , gruntowa , 630 mb
9. OLISKIEWICZA, gruntowa, 525 mb
10. POŁUĐNIOWA , wykonana, 483 mb
11. WIATRACZNA, gruntowa, 171 mb
12. WESOŁA, gruntowa 152 mb
13. ŻYTANIA , droga powiatowa , wykonana

Do wykonania 2464 mb

Wykonano – 740 mb + droga powiatowa ( Bogumiła, Żytania) co stanowi 23 %




<https://www.google.pl/maps/place/Kolo/@52.1830467,18.6306231,17z/data=!4m2!3m1!1s0x471b158f7ac05157:0x56c928325ec6b27e>



Kolo  
Photos Search nearby



Map data ©2015 Google 100 m



**BURMISTRZ MIASTA KOŁA** Wpłynęło, dn. 25.05.2015 r.

ul. Mickiewicza 12, 62 – 600 Koło  
tel. 63/ 272 08 10, 272 23 11, 261 02 52; fax: 63/ 272 29 84  
<http://www.kolo.pl> ; e-mail: [um@kolo.pl](mailto:um@kolo.pl)

Koło, 21 maja 2015 r.

OZ.0003.42.2015

**Pan  
Ryszard Karolak  
Radny Rady Miejskiej w Kole**

W odpowiedzi na interpelację złożoną przez Pana na VIII Sesji Rady Miejskiej w Kole w dniu 29 kwietnia 2015 r. oraz w nawiązaniu do spotkania w dniu 19 maja 2015 r. u Burmistrza Miasta Koła informuję, iż harmonogram modernizacji i budowy dróg miejskich, przygotowany przez Komisję Rozwoju Gospodarczego i Zagospodarowania Przestrzennego, będzie stanowił wytyczne do realizacji powyższych zadań na kolejne lata.

**BURMISTRZ**  
*Stanisław Maciaszek*

Do wiadomości:  
Pan Artur Szafrąński  
Przewodniczący Rady Miejskiej w Kole