

UCHWAŁA NR XXXVII/352/2017
RADY MIEJSKIEJ W KOLE
z dnia 29 marca 2017r

w sprawie wyrażenia zgody na obciążenie służebnością przesyłu nieruchomości stanowiących własność Gminy Miejskiej Koło.

Na podstawie art. 18 ust. 2 pkt 9 lit. „a” ustawy z dnia 8 marca 1990 r. o samorządzie gminnym (Dz. U. z 2016 r. poz. 446 z późn. zm.), oraz art. 13 ust. 1 ustawy z dnia 21 sierpnia 1997 r. o gospodarce nieruchomościami (Dz. U. 2016r. poz. 2147 z późn. zm.), Rada Miejska w Kole uchwala co następuje:

§ 1. Wyraża się zgodę na obciążenie odpłatną służebnością przesyłu nieruchomości stanowiących własność Gminy Miejskiej Koło, położonych w mieście Kole oznaczonych w ewidencji gruntów miasta Koła jako działki:

- nr 41, 42, 43, 44, 45, 46 ark. mapy 46 i nr 63 ark. mapy 31 objętej księgą wieczystą Nr KN1K/00031902/0,
- nr 21/19 i 22/6 ark. mapy 48 objętej księgą wieczystą Nr KN1K/00056549/8,
- nr 58/7 ark. mapy 42 objętej księgą wieczystą Nr KN1K/00040903/3,
- nr 64 ark. mapy 31 objętej księgą wieczystą Nr KN1K/00031902/0,
- nr 1 ark. mapy 49 objętej księgą wieczystą Nr KN1K/000444418/4.

na rzecz ENERGA - OPERATOR Spółka Akcyjna z siedzibą w Gdańsku Oddział w Kaliszu zgodnie z załącznikami graficznymi stanowiącymi integralną część niniejszej uchwały.

§ 2. Zakres korzystania przez ENERGA - OPERATOR Spółka Akcyjna Oddział w Kaliszu z siedzibą przy al. Wolności 8 z części nieruchomości obciążonych zostanie szczegółowo określony w umowie zawartej w formie aktu notarialnego o ustanowieniu służebności przesyłu.

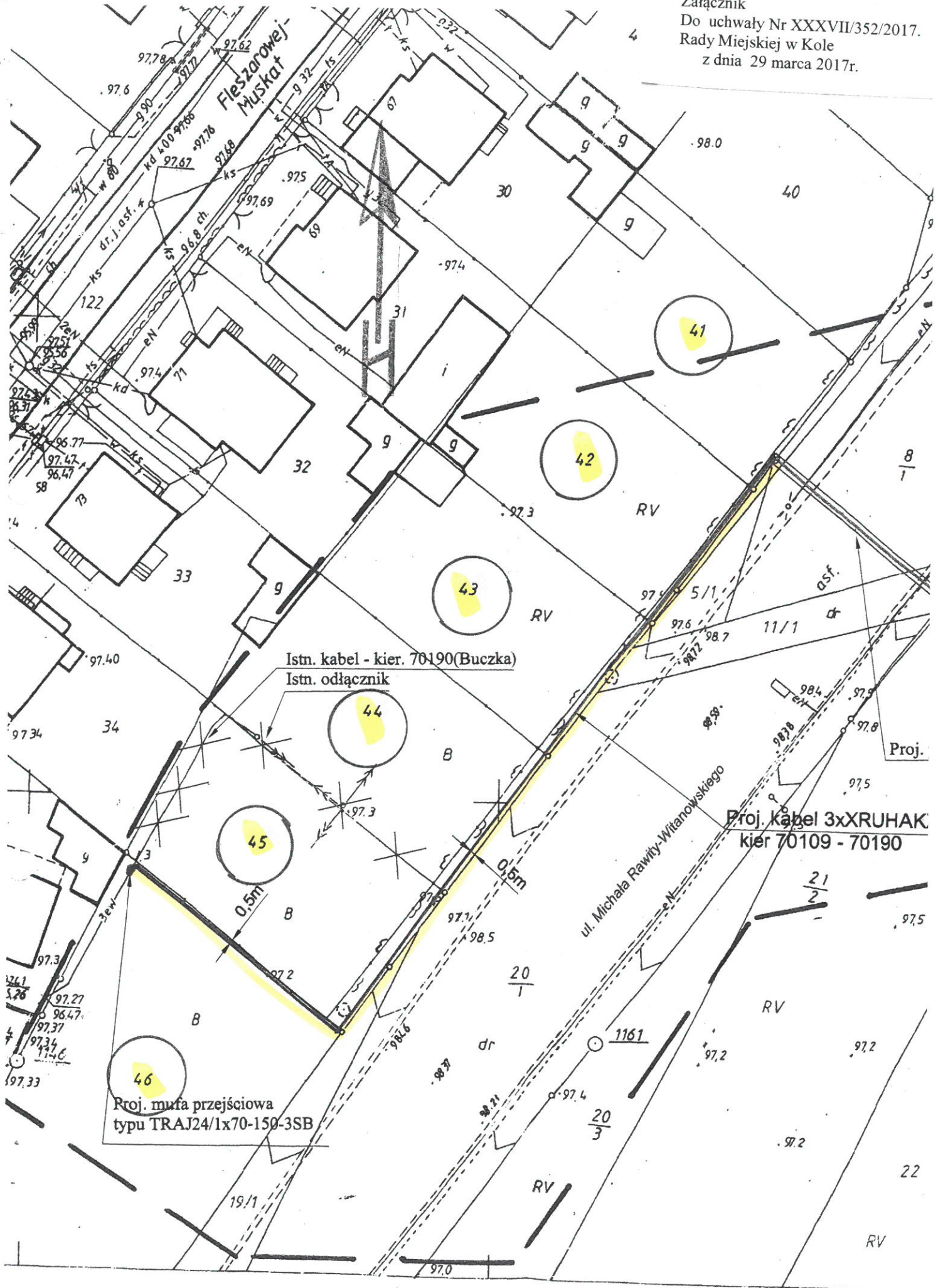
§ 3. Wykonanie uchwały powierza się Burmistrzowi Miasta Koła.

§ 4. Uchwała wchodzi w życie z dniem podjęcia.

Przewodniczący
Rady Miejskiej w Kole


Artur Szafranski

Załącznik
Do uchwały Nr XXXVII/352/2017.
Rady Miejskiej w Kole
z dnia 29 marca 2017r.



Istn. kabel - kier. 70190(Buczka)
Istn. odłącznik

Proj. kabel 3xXRUHAK
kier 70109 - 70190

Proj. mufa przejściowa
typu TRAJ24/1x70-150-3SB

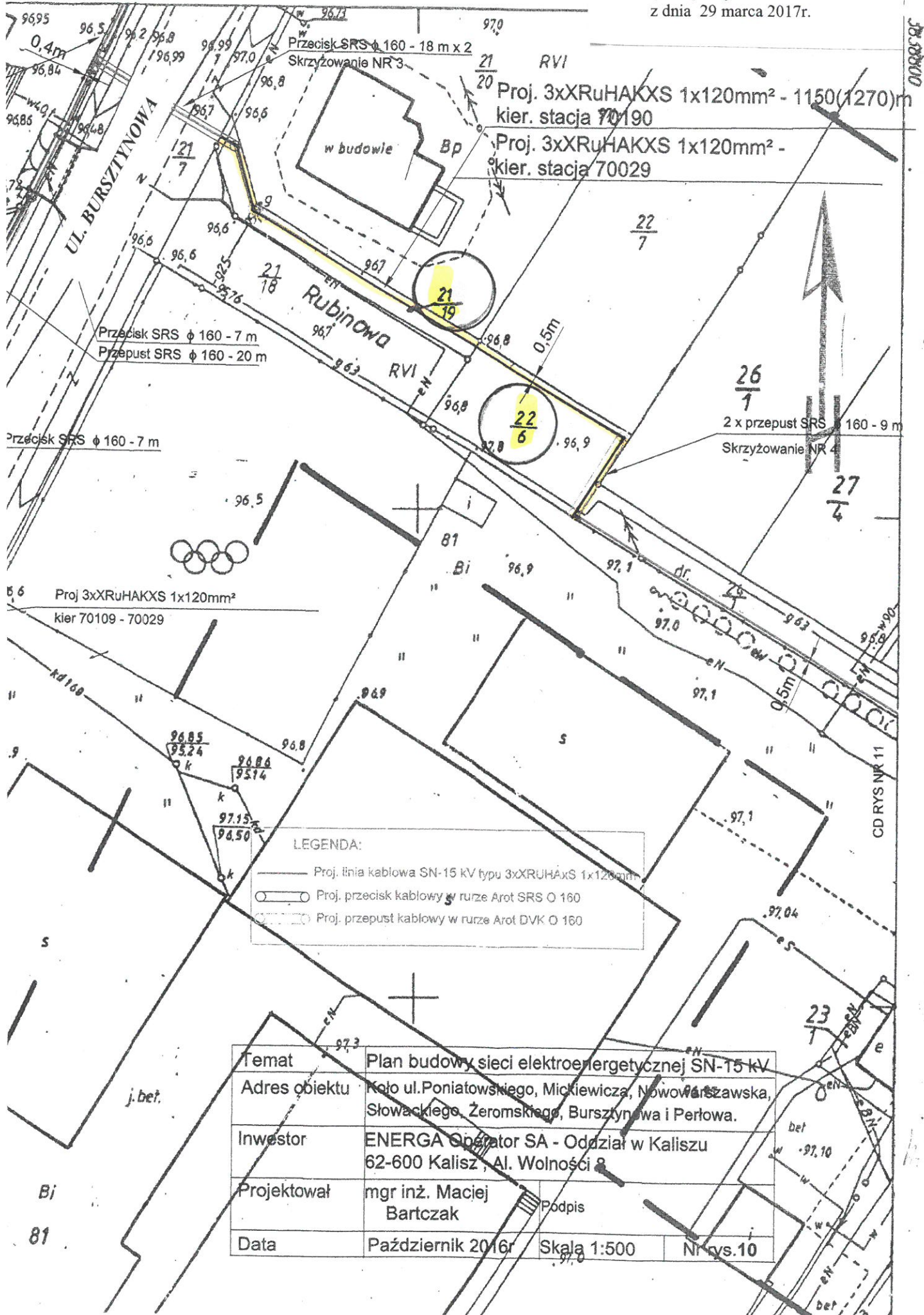
ul. Michała Rawity-Witanowskiego

0.5m

0.5m

Załącznik
Do uchwały Nr XXXVII/352/2017.
Rady Miejskiej w Kole
z dnia 29 marca 2017r.

CD RYS NR-12



LEGENDA:

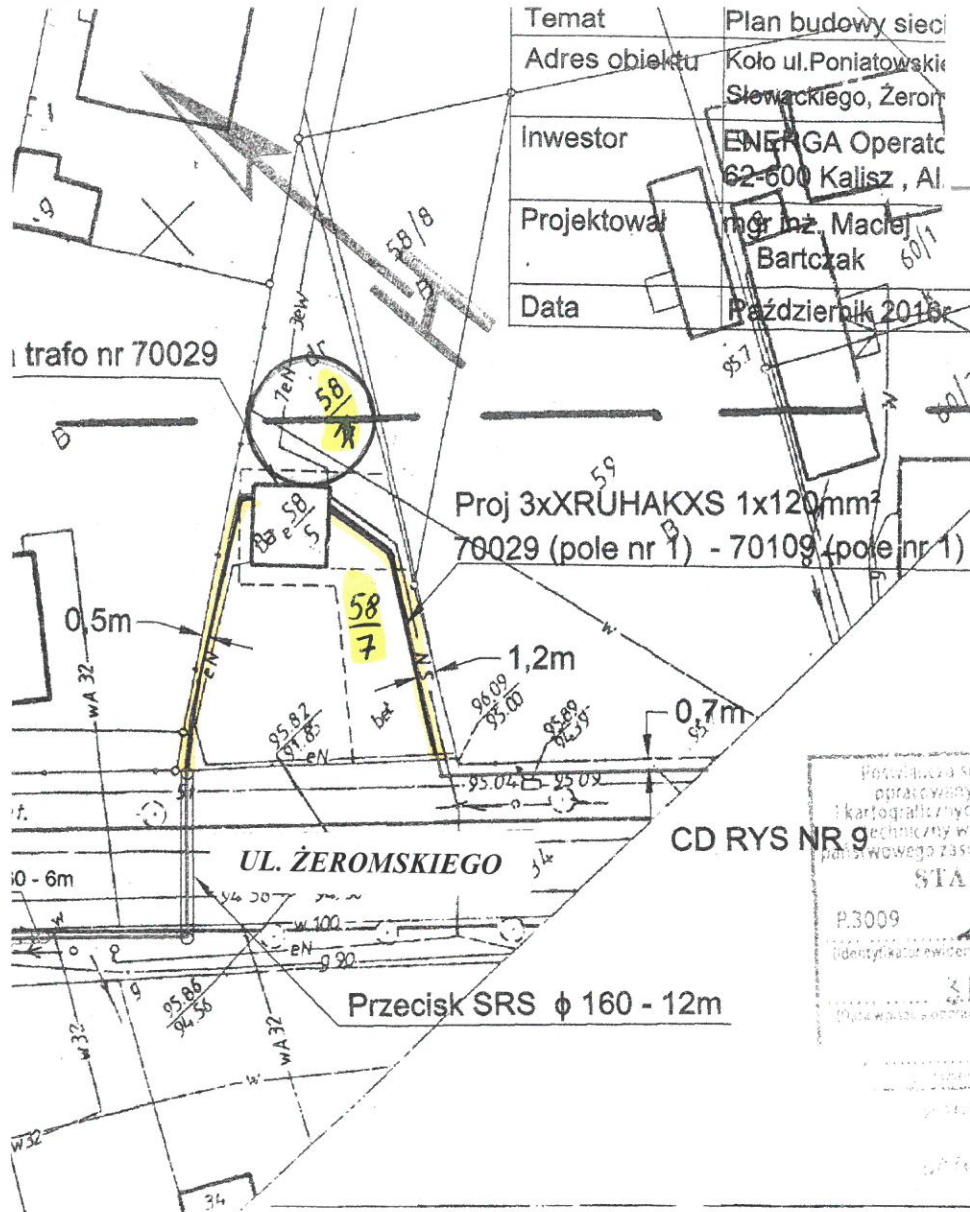
- Proj. linia kablowa SN-15 kV typu 3xXRuHAKXS 1x120mm²
- Proj. przecisk kablowy w rurze Arot SRS O 160
- Proj. przepust kablowy w rurze Arot DVK O 160

Temat	Plan budowy sieci elektroenergetycznej SN-15 kV		
Adres obiektu	Kole ul. Poniatowskiego, Mickiewicza, Nowowarszawska, Słowackiego, Żeromskiego, Burszynowa i Perłowa.		
Inwestor	ENERGA Operator SA - Oddział w Kaliszu 62-600 Kalisz, Al. Wolności 8		
Projektował	mgr inż. Maciej Bartczak	Podpis	
Data	Październik 2016r	Skala 1:500	Nr rys.10

Temat	Plan budowy sieci
Adres obiektu	Koło ul. Poniatowski Słowackiego, Żerona
Inwestor	ENERGA Operatorka 62-600 Kalisz, Al.
Projektował	mgr inż. Maciej Bartczak
Data	Październik 2016r.

Załącznik
Do uchwały Nr XXXVII/352/2017.
Rady Miejskiej w Kole
z dnia 29 marca 2017r.

Podpis
Skala 1:500
Nr rys.8



Podpisuje się, że niniejszy dokument został opracowany w wyniku prac geodezyjnych i kartograficznych, których rezultaty zawiera operat techniczny wpisany do ewidencji materiałów geodezyjnego zasobu geodezyjnego i kartograficznego
STAROSTA KOLSKI
P.3009 *2016 2059-2060*
Identyfikator ewidencji materiałów geodezyjnych i kartograficznych
3.0.07.2016
Miejski Urząd Geodezji i Kartografii w Kole

CD RYS NR 9

MAPA ZASADNICZA DO CELÓW PROJEKTOWYCH

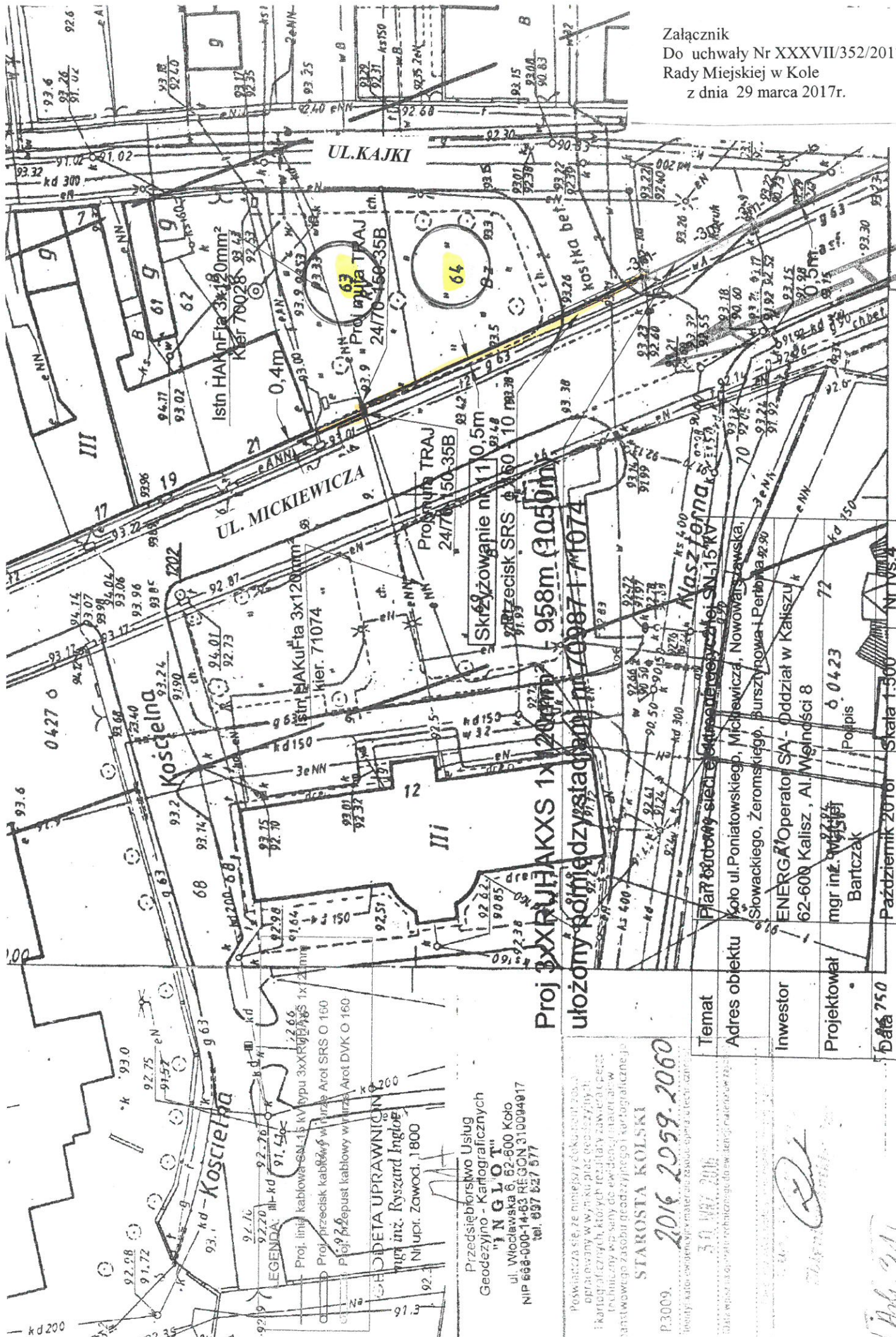
Oznaczenie kancelaryjne zgłoszenia pracy geodezyjnej		GK. 6640. 1164. 2016	
Nazwa miejscowości			
Jednostka ewidencyjna	Identyfikator	300901_1	
	Nazwa	Koło-miasto	
Obręb ewidencyjny	Identyfikator	0001	
	Nazwa	Koło	
Numer działki ewidencyjnej			
Właściciel:			
Skala mapy		1 : 500	
Godło mapy		424. 442. 144-3, 144-4	
Nazwa układu współrzędnych	prostokątnych płaskich	1965 strefa 4	
	układu wysokości	Kronsztadt „60”	
Oznaczenie granic obszaru, który był przedmiotem aktualizacji			
Informacja o służebnościach gruntowych mających wpływ na zagospodarowanie gruntów zaktualizowanych w granicach projektowanej inwestycji		Mapa do celów projektowych została wykonana bez ustalenia obciążeń służebnościami gruntowymi w księdze wieczystej	
Data opracowania mapy		22. 09. 2016 r.	

typu 3xXRUHAKXS 1x120mm
ze Arot SRS O 160
ze Arot DVK O 160

Biuro Usług
Kartograficznych
„OT”
62-600 Koło
ul. GON 310094917
27 677

Wzrost
głot
30

Załącznik
Do uchwały Nr XXXVII/352/2017.
Rady Miejskiej w Kole
z dnia 29 marca 2017r.



Proj 3XXRUHAKXS 1x20mm
ulożony półmiejdzystąpiami nr 70987 i M074
958m (3050mm)

Temat	Plac budowy sieci kablowej SN-15 kV
Adres obiektu	Koło ul. Poniatowskiego, Mickiewicz, Nowowarszawska, Słowackiego, Żeromskiego, Bursztynowa i Perłowa 42-30
Inwestor	ENERGA Operator SA - Oddział w Kaliszu 62-600 Kalisz, Al. Wolności 8
Projektował	mgr inż. Rafał Bartczak
Data	Październik 2016r Skala 1:500

Przedsiębiorstwo Usług
Geodezyjno - Kartograficznych
"INGLOT"
ul. Włodawska 6, 62-600 Kolo
NIP 668-000-14-83 REGON 310094017
tel. 937 627 577

Posiadaacza się, że niniejszy dokument został opracowany w wyniku prac geodezyjnych i kartograficznych, których rezultaty zawiera opracowanie techniczne w postaci planu sytuacyjnego i kartograficznego, stanowiącego zasób geodezyjny i kartograficzny, który należy chronić zgodnie z przepisami o ochronie informacji o szczególnym znaczeniu państwa.

STAROSTA KOLSKI
2016 2019.2060
30 04 2016

Polpisz
[Signature]

[Handwritten signature]

Załącznik
Do uchwały Nr XXXVII/352
Rady Miejskiej w Kole
z dnia 29 marca 2017r.

Skrzyżowanie nr 14

Przecisk sterowany SRS

Ru
Kol

Mufa POLJ-24/Jx 70-150

0,5m

Proj. rura Arot DVK O 110 - 18m

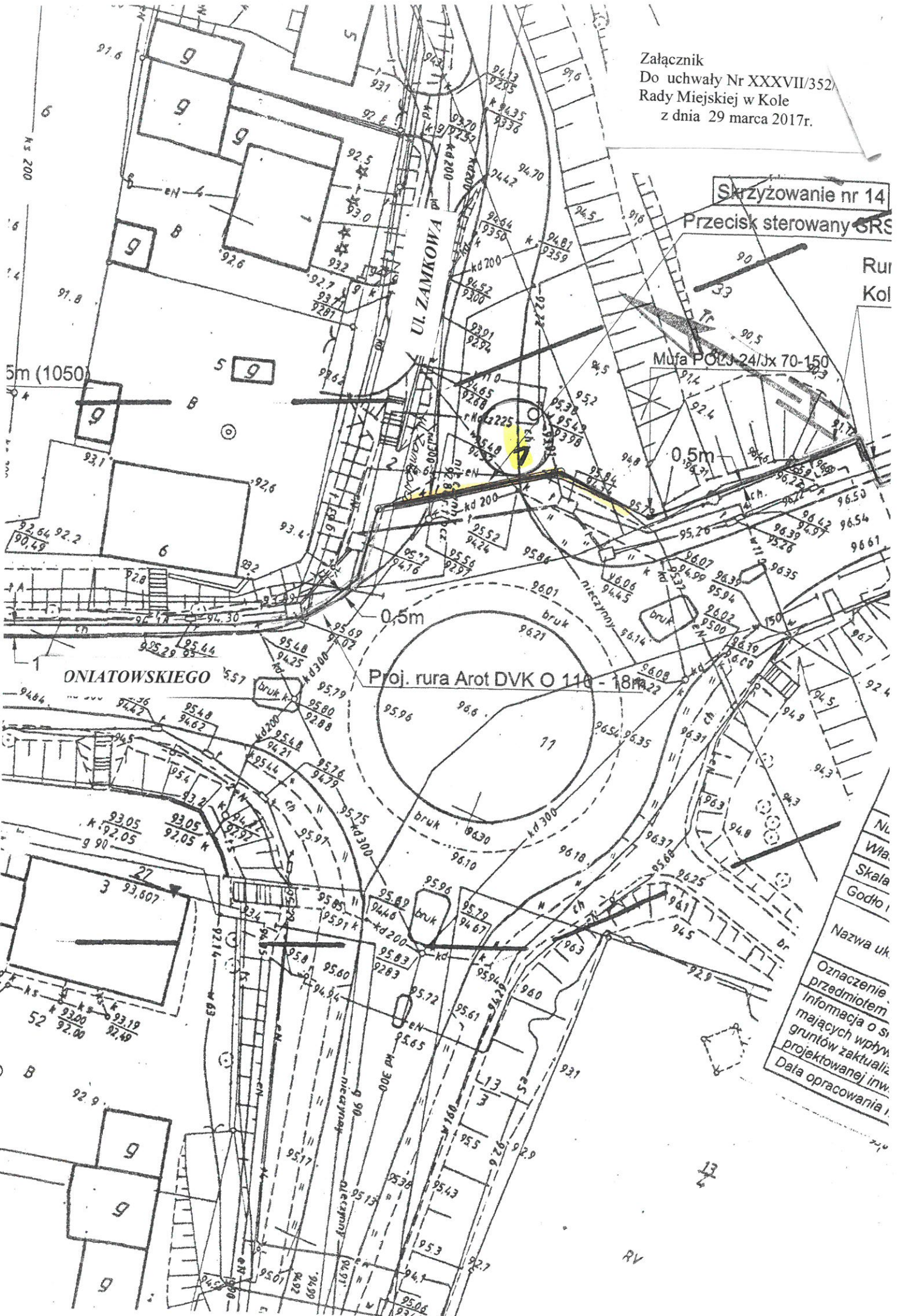
ONIATOWSKIEGO

UL. ZAMKOWA

5m (1050)

Ks 200

Nr
Wła
Skala
Godto
Nazwa uk
Oznaczenie
przedmiotem
Informacja o s
mających wpływ
gruntów zakwalif
projektowanej inw
Data opracowania i



Uzasadnienie do
UCHWAŁY NR XXXVII/352/2017
RADY MIEJSKIEJ W KOŁE
z dnia 29 marca 2017r

w sprawie wyrażenia zgody na obciążenie służebnością przesyłu nieruchomości stanowiących własność Gminy Miejskiej Koło.

W dniu 17.11.2016r. ENERGA - OPERATOR Spółka Akcyjna Oddział w Kaliszu z siedzibą przy al. Wolności 8, działając poprzez pełnomocnika złożyła wniosek o ustanowienie służebności przesyłu dla projektowanych linii kablowych w działkach nr 41, 42, 43, 44, 45, 46 ark. mapy 46, nr 21/19 i 22/6 ark. mapy 48, nr 58/7 ark. mapy 42, nr 63, 64 ark. mapy 31, nr 1 ark. mapy 49, które stanowią własność Gminy Miejskiej Koło. Dzięki ustanowionym służebnościom przesyłu ENERGA - OPERATOR Spółka Akcyjna Oddział w Kaliszu z siedzibą przy al. Wolności 8 uzyska prawo do ułożenia linii kablowej a w przyszłości dostępu do własnych instalacji i urządzeń, w celu dokonywania ich konserwacji lub remontów. Zgodnie z art. 49 § 1 kodeksu cywilnego instalacje i urządzenia energetyczne, po wybudowaniu stanowią własność wyżej wymienionej spółki.

Zgodnie z treścią art. 305¹ kodeksu cywilnego „nieruchomość można obciążyć na rzecz przedsiębiorcy, który zamierza wybudować lub którego własność stanowią urządzenia, o których mowa w art. 49 § 1, prawem polegającym na tym, że przedsiębiorca może korzystać w oznaczonym zakresie z nieruchomości obciążonej, zgodnie z przeznaczeniem tych urządzeń (służebność przesyłu)”. Ustanowienie służebności ureguluje status prawny infrastruktury technicznej ENERGA - OPERATOR Spółka Akcyjna Oddział w Kaliszu z siedzibą przy al. Wolności 8, która będzie ułożona w działkach stanowiących własność Gminy Miejskiej Koło. W myśl art. 6 pkt 2 ustawy z dnia 21 sierpnia 1997r. o gospodarce nieruchomościami „budowa i utrzymanie ciągów drenażowych, przewodów i urządzeń służących do przesyłania lub dystrybucji płynów, pary, gazów i energii elektrycznej, a także innych obiektów i urządzeń niezbędnych do korzystania z tych przewodów i urządzeń”, stanowi cel publiczny, co wiąże się z obowiązkiem współdziałania Gminy Miejskiej Koło w kwestii budowania i użytkowania przedmiotowej infrastruktury.

Burmistrz Miasta Koła


Stanisław Maciaszek