





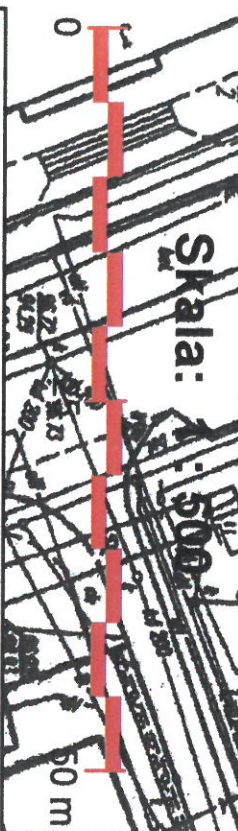
**MIJSCOWY PLAN ZAGOSPODAROWANIA PRZESTRZENNEGO MIASTA KOŁA
W REJONIE ULIC: TORUŃSKA, 20 STYCZNIA, BOLESŁAWA PRUSA**



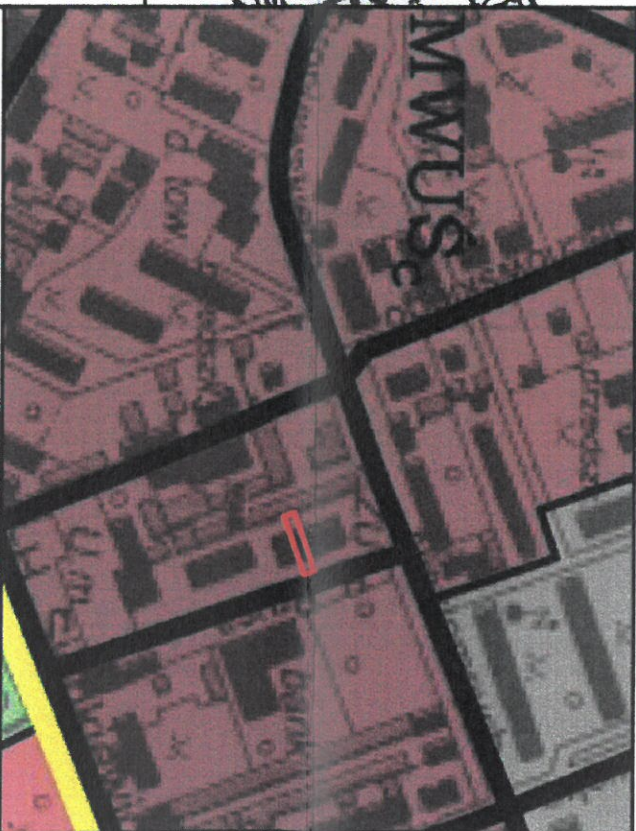
Oznaczenia

-  - granice terenu objętego planem
-  - linie rozgraniczające tereny o różnym przeznaczeniu lub różnych zasadach zagospodarowania
-  - nieprzekraczalna linia zabudowy
-  - teren zabudowy mieszkaniowej wielorodzinnej oraz usługowej

PRZEWODNICZĄCY
Rady Miejskiej w Kole
Artur Szafranski



Wrys ze studium uwarunkowań i kierunków zagospodarowania przestrzennego miasta Koła



-  granica opracowania miejscowego planu
-  teren śródmieścia



API Sp. z o.o.
architektura, planowanie, inwestycje
60-792 Poznań, ul. Wojskowa 6/B6
tel. 61 2230908, e-mail: biuro@apispzo.pl