





MIJSCOWY PLAN ZAGOSPODAROWANIA PRZESTRZENNEGO MIASTA KOŁA W REJONIE ULIC: TORUŃSKA, 20 STYCZNIA, BOLEŚLAWA PRUSA

ZALĄCZNIK NR 2
DO UCHWAŁY NR XX/290/2016
RADY MIEJSKIEJ W KOŁE
Z DNIA 24 lutego 2016 r.
OGŁOSZONEJ W BIULETYNIE URZĘDOWYM
WOJEWÓDZTWA WIELKOPOLSKIEGO
Z DNIA
POZ.




Oznaczenia

-  - granice terenu objętego planem
-  - linie rozgraniczające tereny o różnym przeznaczeniu lub różnych zasadach zagospodarowania
-  - nieprzekraczalna linia zabudowy
-  - teren zabudowy mieszkaniowej jednorodzinnej oraz usługowej

PRZEWODNICZĄCY
Radę Miejską w Kole
Artur Szajrański

-  - granica opracowania miejscowego planu
-  - teren śródmieścia



Wyrzs ze studium uwarunkowań i kierunków zagospodarowania przestrzennego miasta Koła

Skala: 1:500

50 m

API

API Sp. z o.o.
architektura, planowanie, inwestycje
60-792 Poznań, ul. Wojskowa 6/B6
tel. 61 2230908, e-mail: biuro@apispzo.pl