

# **Miasto Koło**

**Strategia Rozwoju**

**Miasta Koła na lata 2016-2020**

przygotowana przez



---

ul. Petera Mansfelda 4  
60-855 Poznań  
tel. +48 61 665 78 00  
fax +48 61 665 78 09  
remedis@remedis.eu

NIP: 781-179-27-48  
REGON: 300464078  
KRS: 0000270485  
Kapitał zakładowy: 6.330.010,20 zł

1.	WSTĘP .....	6
1.1.	PODSTAWOWE ZAŁOŻENIA STRATEGII GMINY MIEJSKIEJ KOŁO .....	7
1.2.	METODYKA PRAC NAD STRATEGIĄ .....	8
1.3.	MIEJSCE DOKUMENTU WŚRÓD DOKUMENTÓW STRATEGICZNYCH .....	10
2.	DIAGNOZA SYTUACJI SPOŁECZNO-GOSPODARCZEJ MIASTA KOŁA – ANALIZA JAKOŚCI ŻYCIA .....	13
2.1	PRZESTRZEŃ I ŚRODOWISKO .....	14
2.1.1.	RYS HISTORYCZNY.....	14
2.1.2.	POŁOŻENIE, POWIERZCHNIA I SIEĆ OSADNICZA .....	16
2.1.3.	ZASOBY NATURALNE I WARUNKI PRZYRODNICZE GMINY .....	17
2.1.4.	WALORY KULTUROWE MIASTA KOŁA .....	27
2.2.	SFERA SPOŁECZNA.....	34
2.2.1.	DEMOGRAFIA .....	34
2.2.2.	RYNEK PRACY.....	41
2.2.2.1	BEZROBOCIE .....	41
2.2.3.	UCZESTNICTWO W KULTURZE.....	43
2.2.4.	MIESZKALNICTWO .....	45
2.3.	SFERA GOSPODARCZA.....	46
2.3.1.	ROLNICTWO.....	46
2.3.2.	PRZEDSIĘBIORCZOŚĆ .....	47
2.4.	INFRASTRUKTURA TECHNICZNA .....	50
2.4.1.	KOMUNIKACJA.....	50
2.4.2.	INFRASTRUKTURA WODNO-KANALIZACYJNA.....	52
2.4.2.1	SIEĆ WODOCIĄGOWA .....	52
2.4.2.2	SIEĆ KANALIZACYJNA.....	53
2.4.3.	CIEPŁOWNICTWO .....	54
2.4.4.	GOSPODARKA ODPADAMI .....	55

2.4.5.	INFRASTRUKTURA ELEKTROENERGETYCZNA I GAZOWA .....	56
2.4.4.1	SIEĆ ELEKTROENERGETYCZNA.....	56
2.4.4.2	SIEĆ GAZOWA.....	56
2.4.6.	INFRASTRUKTURA TELEKOMUNIKACYJNA .....	57
2.5.	INFRASTRUKTURA SPOŁECZNA .....	57
2.5.1.	EDUKACJA.....	57
2.5.2.	KULTURA I SPORT .....	59
2.5.3.	OCHRONA ZDROWIA I OPIEKA SPOŁECZNA .....	63
2.5.3.1	OCHRONA ZDROWIA .....	63
2.5.3.2	POMOC SPOŁECZNA.....	63
2.5.4.	BEZPIECZEŃSTWO PUBLICZNE .....	65
2.6.	POTRZEBY REWITALIZACJI .....	66
3.	ANALIZA STRATEGICZNA GMINY MIEJSKIEJ KOŁO.....	73
3.1	BILANS STRATEGICZNY GMINY MIEJSKIEJ KOŁO .....	74
3.1.1	BILANS STRATEGICZNY W OBSZARZE ROZWOJU SPOŁECZNOŚCI LOKALNEJ .....	74
3.1.2	BILANS STRATEGICZNY W OBSZARZE STANU ŚRODOWISKA .....	75
3.1.3	BILANS STRATEGICZNY W OBSZARZE ROZWOJU GOSPODARCZEGO.....	77
3.2	ANALIZA POTENCJAŁU ROZWOJOWEGO GMINY MIEJSKIEJ KOŁO .....	78
3.2.1	POTENCJAŁ ROZWOJOWY W OBSZARZE ROZWOJU SPOŁECZNOŚCI LOKALNEJ... ..	79
3.2.2	POTENCJAŁ ROZWOJOWY W OBSZARZE STANU ŚRODOWISKA .....	80
3.2.3	POTENCJAŁ ROZWOJOWY W OBSZARZE ROZWOJU GOSPODARCZEGO.....	81
4	WYBÓR STRATEGII GMINY MIEJSKIEJ KOŁO .....	83
4.1	ZASADY ZRÓWNOWAŻONEGO ROZWOJU GMINY MIEJSKIEJ KOŁO .....	84
4.2	ANALIZA SWOT/TOWS GMINY MIEJSKIEJ KOŁO .....	85
4.2.1	KONSULTACJE SPOŁECZNE .....	85
4.2.2	ANALIZA SWOT GMINY MIEJSKIEJ KOŁO NA PODSTAWIE PRZEPROWADZONYCH KONSULTACJI SPOŁECZNYCH.....	86

4.2.3	ANALIZA SWOT GMINY MIEJSKIEJ KOŁO (ILOŚCIOWA).....	90
4.3	WIZJA ROZWOJU GMINY MIEJSKIEJ KOŁO .....	94
5	CELE STRATEGICZNE I PROGRAMY OPERACYJNE GMINY MIEJSKIEJ KOŁO .....	96
5.1	PROGRAMY REALIZUJĄCE CEL „DYNAMICZNIE ROZWIJAJĄCA SIĘ GOSPODARKA” .	97
5.2	PROGRAMY REALIZUJĄCE CEL „FUNKCJONALNE I EKOLOGICZNE MIASTO” .....	100
5.3	PROGRAMY REALIZUJĄCE CEL „SPOŁECZEŃSTWO OBYWATELSKIE” .....	109
6	STRATEGIA GMINY MIEJSKIEJ KOŁO A INNE DOKUMENTY STRATEGICZNE .....	120
6.1	STRATEGIA EUROPA 2020 .....	121
6.2	STRATEGIA ROZWOJU KRAJU 2020 .....	121
6.3	KRAJOWA POLITYKA MIEJSKA DO ROKU 2020.....	122
6.4	DŁUGOOKRESOWA STRATEGIA ROZWOJU KRAJU „POLSKA 2030. TRZECIA FALA NOWOCZESNOŚCI” .....	122
6.5	KONCEPCJA PRZESTRZENNEGO ZAGOSPODAROWANIA KRAJU 2030 .....	123
6.6	KRAJOWA STRATEGIA ROZWOJU REGIONALNEGO 2010-2020: REGIONY, MIASTA, OBSZARY WIEJSKIE .....	124
6.7	WIELKOPOLSKI REGIONALNY PROGRAM OPERACYJNY NA LATA 2014-2020.....	124
6.8	STRATEGIA ROZWOJU WOJEWÓDZTWA WIELKOPOLSKIEGO DO ROKU 2020 .....	125
6.9	STRATEGIA ROZWOJU POWIATU KOLSKIEGO .....	126
7	WDRAŻANIE STRATEGII.....	127
7.1	METODY ZARZĄDZANIA I MONITOROWANIA STRATEGII ROZWOJU MIASTA KOŁA NA LATA 2016-2020 .....	128
7.2	SPOSOBY INICJOWANIA WSPÓŁPRACY MIĘDZY SEKTOREM PUBLICZNYM, PRYWATNYM I ORGANIZACJAMI POZARZĄDOWYMI.....	129
7.3	PUBLIC RELATIONS STRATEGII GMINY MIEJSKIEJ KOŁO.....	129
8	ZAŁĄCZNIKI .....	131
	SPIS TABEL I RYSUNKÓW .....	140
	SPIS WYKRESÓW .....	143

# 1. WSTĘP



## 1.1. PODSTAWOWE ZAŁOŻENIA STRATEGII GMINY MIEJSKIEJ KOŁO

Planowanie strategiczne jest pojęciem powstałym na potrzeby wojskowości. Takie nazwiska jak Sun Tzu i jego „Sztuka Wojny” czy Carl von Clausewitz i jego praca „O wojnie” znane są każdemu, kto interesuje się strategią. Planowanie strategiczne przeniosło się do biznesu, a stamtąd trafiło wraz z nowoczesnymi metodami zarządzania do samorządów. Popularne powiedzenie mówi: **„Musimy patrzeć, dokąd idziemy, bowiem dojdziemy tam, gdzie patrzymy”**.

Czy warto planować daleką przyszłość? Jak daleko sięgnąć może planowanie strategiczne?

Dokumentem o największym prawnym znaczeniu jest budżet. Jest najistotniejszy dla kontroli poprawności wydatkowania publicznych pieniędzy. Niemniej perspektywa czasowa wielu zadań podejmowanych przez samorzady wykracza poza bieżący rok budżetowy. Aby formalnie móc podjąć działania na lata następne ustawodawca narzucił obowiązek istnienia Wieloletnich Prognoz Finansowych (WPF-ustawa o finansach publicznych). Ze względu na swoją konstrukcję WPF nie gwarantuje realizacji planu. Ustawodawca wpisał te mechanizmy kontrolno-regulacyjne, niemniej wskaźniki czy kontrola RIO dotyczą tylko poprawności formalnej. Ponadto WPF ze swej istoty koncentruje się na zagadnieniach inwestycyjnych. Jednak czy rozwój gminy przebiega tylko dzięki pieniądзом? Skąd wiedzielibyśmy, gdzie leży Krotoszyn gdyby nie mistrzostwa w rzucie beretem? Czy doroczne spory między Darłowem a Łebą o bycie letnią stolicą Polski komuś szkodzą? Czy te „zadania” były widoczne w budżecie? Nawet jeśli tak, to w niewielkim stopniu.

Strategia to wizja, strategia to marzenia. Myślenie nad rozwojem jednostki samorządowej przez pryzmat ograniczonego budżetu często zabija marzenia. A trzeba marzyć, aby zwyciężyć! Dlatego tworzenie strategii bez koncentracji na finansach zwiększa szansę na ciekawy pomysł. Być może nie wymagający istotnych nakładów.

Ze swej istoty myślenie strategiczne w samorządzie winno sięgać wiele lat naprzód. Nie trzeba być urbanistą aby zauważyć, że ponosimy konsekwencje decyzji podjętych nawet dziesiątki i setki lat temu. Jak wyglądałaby Warszawa, gdyby nie zbudowano Pałacu Kultury? Jakim miastem byłby Kraków, gdyby nie decyzja o budowie Nowej Huty? Natomiast czy można planować finanse w takim zakresie – chyba nie.

Przyjąć można, że strategia winna sięgać minimum 5 lat, choć w odniesieniu do niektórych obszarów wizja powinna sięgać znacznie dalej.

Konstrukcja i realizacja strategii powinna być zbieżna z koncepcją ciągłego ulepszania opisanego w tzw. „Cyklu Deminga”.



Rysunek 1 Cykl Deminga (źródło: Remedis SA)

To z kolei oznacza konieczność aktualizacji, dostosowania do zmieniającej się sytuacji, zarówno wewnątrz samorządu jak i w jego otoczeniu. Dlatego można powiedzieć, że:

**STRATEGIA ROZWOJU MIASTA KOŁA MA CHARAKTER OTWARTY**

## 1.2. METODYKA PRAC NAD STRATEGIĄ

Na podstawie stanu aktualnego i wyników prac osób zaangażowanych w określenie możliwości rozwojowych została przygotowana wizja rozwoju miasta, realizujące ją cele strategiczne, programy i konkretne zadania. Istotnym pytaniem, na które trzeba sobie odpowiedzieć tworząc strategię jest zawsze, jaki przyjąć horyzont czasowy? W niniejszej strategii przyjęto perspektywę do roku 2020.

Najważniejszym pytaniem pozostaje zatem:

**W jakim miejscu chcemy być za pięć lat?**



Samorządowcy mają ogromną wiedzę o swoim terenie, dodatkowo optymalizują wydatki, dlatego przy tworzeniu niniejszego dokumentu posłużono się metodą partycypacyjno-ekspercką. Skorzystano z wiedzy mieszkańców, zwłaszcza aktywnych w pracach samorządu, organizacji pozarządowych i biznesu. To oni byli głównymi autorami wyboru dróg rozwoju dla gminy. Skorzystano z licznych danych dostępnych w Urzędzie Miejskim, w zasobach Głównego Urzędu Statystycznego, innych instytucji publicznych (Powiatowy Urząd Pracy, Urząd Wojewódzki itp.). Konsultanci Remedis SA współinicjowali spotkania, porządkowali i uzupełniali uzyskiwane informacje. Ponadto dokonali zintegrowanej, wielowątkowej analizy SWOT. Ważną rolę ekspertów zewnętrznych było odniesienie strategii do innych, obowiązujących dokumentów (własnych miasta, sąsiadów, innych dokumentów powiatowych, wojewódzkich, krajowych i unijnych).

Po przygotowaniu projektu strategii dokument został poddany konsultacjom społecznym, tak, aby finalnie przygotowana strategia była szeroko akceptowaną wizją rozwoju miasta.

Prace nad strategią składały się z następujących elementów:

I. Określenie stanu aktualnego:

Diagnoza obejmuje przegląd najważniejszych elementów struktury społeczno-gospodarczej gminy. Szczególny nacisk położono na omówienie następujących zagadnień:

- sytuacji demograficznej i społecznej,
- stanu infrastruktury technicznej, w szczególności spraw infrastruktury telekomunikacyjnej, energetycznej i gazowniczej, kanalizacji, gospodarki wodno-ściekowej, gospodarki odpadami, infrastruktury drogowej,
- stanu infrastruktury społecznej, w szczególności bazy materialnej oświaty i wychowania, zagadnień pomocy społecznej, służby zdrowia, kultury oraz sportu i rekreacji,
- sytuacji gospodarczej,
- problematyki przestrzennej i mieszkaniowej.

II. Określenie potencjału rozwojowego.

III. Zagregowana analiza możliwości rozwoju.

IV. Wizja rozwoju.

V. Określenie Programów Strategii Rozwoju Miasta Koła na lata 2016-2020.

- VI. Koordynacja strategii z innymi dokumentami strategicznymi.
- VII. Określenie zasad monitorowania i aktualizacji strategii.
- VIII. Przygotowanie i przedłożenie Radzie Miejskiej projektu Strategii Rozwoju Miasta Koła na lata 2016-2020.

W oparciu o powyższą metodę wyznaczone zostały kierunki rozwoju miasta. Przygotowana strategia obejmuje perspektywę do roku 2020. Jak wcześniej wspomniano na poziomie szczegółowym zadanie realizacji strategii jest przejęte przez dokumenty operacyjne (budżety i WPF).

### **1.3. MIEJSCE DOKUMENTU WŚRÓD DOKUMENTÓW STRATEGICZNYCH**

Schematycznie miejsce strategii pośród innych podstawowych dokumentów dotyczących rozwoju jest następujące:



Strategia Rozwoju Miasta Koła na lata 2016-2020 jest centralnym dokumentem strategicznym miasta. Jednak nie funkcjonuje samodzielnie. Immanentnymi składnikami strategii są strategie

branżowe – np. „Strategia Rozwiązywania Problemów Społecznych” czy też Plany Zagospodarowania Przestrzennego.

Podstawowym dokumentem operacyjnym, służącym realizacji strategii jest obowiązująca wieloletnia prognoza finansowa (WPF), uchwalana corocznie przez Radę Miejską. WPF pozwala na śledzenie postępów w realizacji strategii.

Podczas prac nad niniejszą strategią wykorzystano dokumenty strategiczne:

- I. Strategia „Europa 2020”.
- II. Strategia Rozwoju Kraju 2020.
- III. Długookresowa Strategia Rozwoju Kraju „Polska 2030. Trzecia Fala Nowoczesności”.
- IV. Krajowa Strategia Rozwoju Regionalnego 2010-2020: Regiony, Miasta, Obszary Wiejskie.
- V. Strategia Innowacyjności i Efektywności Gospodarki. Dynamiczna Polska 2020.
- VI. Strategia Rozwoju Kapitału Ludzkiego 2020.
- VII. Strategia Rozwoju Transportu 2020.
- VIII. Strategia „Bezpieczeństwo Energetyczne i Środowisko”. Perspektywa do 2020.
- IX. Strategia Rozwoju Kapitału Społecznego 2020.
- X. Koncepcja Przestrzennego Zagospodarowania Kraju 2030.
- XI. Strategia Rozwoju Województwa Wielkopolskiego 2020.
- XII. Regionalny Program Operacyjny Województwa Wielkopolskiego na lata 2014-2020.

oraz:

- I. Studium Uwarunkowań i Kierunków Zagospodarowania Przestrzennego Miasta Koła.
- II. Aktualizacja Planu Gospodarki Odpadami dla Związku Międzygminnego „Kolski Region Komunalny” na lata 2009-2012 z perspektywą na lata 2013-2016.
- III. Program Opieki nad Zabytkami Miasta Koła na lata 2014-2017.
- IV. Program Ochrony Środowiska dla Miasta Koła na lata 2011-2014 z perspektywą na lata 2015-2018.
- V. Strategia Rozwiązywania Problemów Społecznych Gminy Miejskiej Koło na lata 2015-2020.

- VI. Plan Gospodarki Niskoemisyjnej dla Gminy Miejskiej Koło na lata 2015-2020.
- VII. Program usuwania wyrobów zawierających azbest z terenu Gminy Miejskiej Koło na lata 2014-2032.

Ze względu na naturalną potrzebę tworzenia dokumentów o charakterze strategicznym dla różnych obszarów aktywności przyjęto zasadę otwartości niniejszego dokumentu. Zmiany, uzupełnienia i modyfikacje polegać będą mogły zarówno na poprawianiu wprost dokumentu bazowego, jak i na dołączaniu innych dokumentów, jako uzupełnień strategii.

## **2. DIAGNOZA SYTUACJI SPOŁECZNO- GOSPODARCZEJ MIASTA KOŁA - ANALIZA JAKOŚCI ŻYCIA**



## 2.1 PRZESTRZEŃ I ŚRODOWISKO

### 2.1.1. RYS HISTORYCZNY<sup>1</sup>

Koło jest jednym ze starszych ośrodków osadniczych. Zostało zlokalizowane w miejscu z natury obronnym, na wyspie otoczonej wodami Warty. Było ściśle związane z dziejami państwa polskiego. Lokacji miasta dokonał w 1362 roku król Kazimierz Wielki. Za czasów tego władcy w pewnej odległości od miasta zbudowano również zamek, którego pozostałości zachowały się do dzisiejszych czasów. Od XV wieku przez trzysta lat odbywały się w Kole sejmy szlachty wielkopolskiej. Koło stanowiło także starostwo niegrodowe, a więc jednostkę administracyjno-gospodarczą majątków i miast królewskich. W XVII i XVIII wieku Koło było największym miastem w powiecie konińskim, do którego wtedy należało – większe nawet od siedziby jego władz – Konina. W 1622 roku zostało spalone przez lisowczyków i zniszczone w czasie potopu szwedzkiego – przeżywało kryzys gospodarczy. Pod koniec XVIII wieku miasto zaczęło odbudowywać się po poprzednich klęskach. Z początkiem XIX wieku Koło przekształciło się w prężny ośrodek sukienniczy, ceramiczny i handlowy. Było tu ponad 20 spichlerzy na zboże, które rzeką spławiano do Prus. Jeden z nich zachował się do dzisiaj nad brzegami Warty. Transport rzeczny służył także dostarczaniu surowców do fabryk porcelany i fajansu. Duże znaczenie miało zbudowanie w 1823 roku szosy łączącej Koło z Warszawą i biegnącej do Poznania i Kalisza. W drugiej połowie XIX wieku powstała fabryka wyrobów żelaznych i fabryka wyrobów wełnianych. Rozwinął się silnie handel drzewem. Spławiano wówczas przez Koło do półtora tysiąca tratów rocznie. Podejmowano rozliczne inicjatywy społeczne i kulturalne. Powstała pierwsza szkoła średnia tzw. realna, Ochotnicza Straż Pożarna, Towarzystwo Muzyczne, Teatr Miejski. Dalszy rozwój gospodarczy, urbanistyczny i kulturalny miasta nastąpił po odzyskaniu niepodległości w 1918 roku. W okresie międzywojennym Koło wyprzedzało pod względem żywotności gospodarczej oraz liczby ludności sąsiednie miasta – Konin i Turek. Miasto uzyskało połączenie kolejowe z Warszawą i Poznaniem oraz dworzec kolejowy w charakterystycznym stylu tzw. dworku polskiego. W czasie II Wojny Światowej (1939-1945) niemieccy okupanci prowadzili eksterminację kolskich Żydów dokonywaną w pobliskim obozie zagłady Kulmhof w Chełmnie nad Nerem. Wobec ludności polskiej stosowano deportacje i represje. W okresie Polski Ludowej (1945-1989) rozpoczął się nowy okres w życiu miasta. Powstało szereg nowych zakładów pracy m. in. zakłady wyrobów ściernych, zakłady wyrobów


---

<sup>1</sup> Źródło: <http://www.kolo.pl/pl/139/219/historia>

sanitarnych, zakłady mięsne, mleczarnia oraz osiedla mieszkaniowe. Zwiększyła się liczba mieszkańców. Również w latach III Rzeczypospolitej (po 1990 r.) dzięki odrodzeniu samorządu Koło odnotowuje nowe inwestycje służące poprawieniu warunków życia. Korzystna lokalizacja przy znaczących trasach komunikacyjnych i bogata oferta usług wspomagających przedsiębiorczość tworzą dogodny klimat dla dalszego rozwoju gospodarczego miasta w kolejnych latach.

Symbolami miasta Koła są:

- **Herb** – jest nim wizerunek dwóch wież fortecznych koloru żółtego z czarnymi hełmami stojących na kole koloru żółtego o ośmiu szprychach, przedstawiony na tarczy koloru czerwonego,
- **Flaga** – określa barwy miasta, jest koloru błękitnego z umieszczonym pośrodku herbem miasta,
- **Sztandar** – stanowi prostokątny płat tkaniny: na stronie głównej – o barwie bordo z usytuowanym pośrodku herbem miasta w klejnocie, na stronie odwrotnej – o barwie kremowej z usytuowaną pośrodku sylwetką bł. biskupa Bogumiła. Drzewce sztandaru zakończone jest głowicą metalową przedstawiającą herb Koła,
- **Pieczeń** – zawiera wizerunek herbu. Pieczęci używa Przewodniczący Rady Miejskiej i Burmistrz Miasta Koła,
- **łańcuch okolicznościowy zawierający wizerunek herbu miasta** – jest używany przez Przewodniczącego Rady Miejskiej podczas obrad Rady Miejskiej,
- **Hejnał miasta Koła** – został wyłoniony w konkursie ogłoszonym w 640. rocznicę nadania praw miejskich. Jego autorem jest Leszek Kubiak z Poznania.



Rysunek 2 Herb i flaga miasta Koła (źródło: [www.kolo.pl](http://www.kolo.pl))

Nazwa miasta Koła wywodzi się prawdopodobnie od położenia w zakolu Warty, która w tym miejscu zmienia kierunek z północnego na zachodni i tworząc szeroki łuk oblewa przestrzeń, gdzie usadowiła się znana już sprzed lokacji wieś królewska. Miłośnicy tradycji przypisują

jednak powstanie tej nazwy raczej czynnikiem historycznym, utrzymując, że jest to etymologiczna pozostałość wieców starszyzny tzw. kół.

### **2.1.2. POŁOŻENIE, POWIERZCHNIA I SIEĆ OSADNICZA**

Gmina Miejska Koło położona jest we wschodniej części województwa wielkopolskiego nad rzeką Wartą, w powiecie kolskim, w odległości około 30 km na wschód od Konina. Miasto Koło leży przy drodze krajowej nr 92 a w odległości 5 km na południe znajduje się węzeł autostrady A2. Miasto sąsiaduje z gminami: Koło, Kościelec oraz Osiek Mały. Położone jest na średniej wysokości 101 m n.p.m. Miasto Koło leży w centrum Polski, w odległości ponad 300 km od granicy z Niemcami i Białorusią oraz wybrzeża Morza Bałtyckiego.



Rysunek 3 Miasto Koło na mapie powiatu kolskiego (źródło: [www.osp.org.pl](http://www.osp.org.pl))

Gmina Miejska Koło zajmuje powierzchnię 14 km<sup>2</sup> (1.385 ha) co stanowi 1,38% powierzchni powiatu. W 2015 roku zamieszкана była przez 22.903 osoby.





Rysunek 4 Mapa Koła (źródło: Strategia Rozwiązywania Problemów Społecznych Gminy Miejskiej Koło na lata 2015-2020)

### **2.1.3. ZASOBY NATURALNE I WARUNKI PRZYRODNICZE GMINY**

Według podziału fizyczno-geograficznego opracowanego przez Jerzego Kondrackiego<sup>2</sup> miasto Koło leży w obrębie prowincji *Niż Środkowoeuropejski*, podprowincji *Niziny Środkowopolskie*, w makroregionie *Nizina Południowowielkopolska* i w granicy mezoregionu *Kotlina Kolska*.

Miasto Koło położone jest w centralnej części synklinorium łódzko-mogileńskiego. Głębokie podłoże tworzą tu utwory permu, triasu, jury oraz kredy. Powierzchnię mezozoiczną budują utwory kredy górnej, wykształcone w postaci margli i wapieni oraz lokalnie piaskowców wapnistych. Strop utworów kredowych jest silnie urzeźbiony, na co wpływ ma głównie tektonika uskokowa i erozja (w okresie trzeciorzędu i czwartorzędu). Warunki gruntowe terenu miasta są dosyć zróżnicowane. W północnej i wschodniej części miasta (w podłożu obszarów wysoczyznowych) przeważają utwory bezpośredniej akumulacji lodowca – gliny,

<sup>2</sup> Źródło: Kondracki J. 2013: Geografia regionalna Polski. Wydawnictwo Naukowe PWN, Warszawa

gliny piaszczyste i piaski gliniaste. U podnóża wysoczyzny, dominują w podłożu piaski i żwiry akumulacji wodnolodowcowej, najczęściej średniozagęszczone. Obie te strefy charakteryzują się gruntami o dobrych warunkach geotechnicznych, wystarczających do posadowienia większości obiektów budowlanych. Ograniczeniem dla zabudowy są jedynie rozległe poacie gruntów nasypowych, formowanych w sposób przypadkowy, obecnych na terenach zurbanizowanych. W obrębie pradoliny warunki gruntowe podłoża są zróżnicowane. Obok mineralnych piasków akumulacji rzecznej i wodnolodowcowej występują bowiem lotne piaski eoliczne. Większość lokalnych obniżeń terenu, charakteryzujących się wysokim poziomem wód gruntowych, wypełniają grunty organiczne i próchniczne (torfy, namuły, muły i piaski próchniczne)<sup>3</sup>. Rzeźba terenu jest dość urozmaicona. Różnice wysokości pomiędzy lokalną kulminacją wysoczyzny – 121.5 m n.p.m. w granicach administracyjnych miasta a korytem Warty – około 90.5 m n.p.m. przekraczają 30 m.

## **GLEBY**

Warunki glebowe miasta Koła są przeciętne. Blisko 70 % ogólnej powierzchni gruntów ornych zajmują słabe gleby napiaskowe kl. V i VI. Przy tym dotychczasowy rozwój miasta doprowadził do częściowej degradacji a niekiedy nawet całkowitego zniszczenia warstwy glebowej. Mając na uwadze powyższe, użytki rolne stanowią mniej niż połowę ogólnej powierzchni miasta - 653 ha (47,1%) – w tym 273 ha to łąki i pastwiska w dolinie Warty. W ich granicach mieści się jednak zaledwie niewielki fragment wysoczyzny. A są to obszary zbudowane z gliny morenowej, na podłożu której wykształciły się bardzo dobre i dobre gleby bielcowe, kl. IIIa – IVb, zaliczane głównie do kompleksów żytnich: bardzo dobrego i dobrego, zdecydowanie rzadziej pszennego dobrego. W obrębie wyższych poziomów terasowych Warty dominują gleby brunatne wylugowane lub kwaśne klasy V i VI. Zazwyczaj są to gleby kompleksów żytnich: słabego i bardzo słabego, lokalnie zbożowo pastewnego słabego. Podobny charakter, chociaż z dużym udziałem mad rzecznych, mają gleby niskich teras pradolinnych. Mady rzeczne, piaszczyste i pylaste są też podłożem użytków zielonych w dnie doliny. Jedynie w obrębie niektórych starorzeczy o bardzo utrudnionej wymianie wody (lub jej braku) występują gleby wytworzone na podłożu organicznych namułów i torfów, chronione przed zmianą użytkowania. Na większości terenu gleby mają zmienioną strukturę i stosunki

---

<sup>3</sup> Źródło: Program Ochrony Środowiska dla Miasta Koła na lata 2011-2014 z perspektywą na lata 2015-2018

wilgotnościowe, bądź są zdegradowane (również wskutek akumulacji zanieczyszczeń z powietrza)<sup>4</sup>.

Tabela 1 POWIERZCHNIA GEODEZYJNA GRUNTÓW W MIEŚCIE KOŁA W 2014 ROKU

GRUNTY	POWIERZCHNIA [ha]
Obszar Gminy Miejskiej Koło	1.385
Powierzchnia lądowa	1.349
Użytki rolne razem	653
• Grunty orne	343
• Sady	7
• Łąki trwałe	88
• Pastwiska trwałe	185
• Grunty rolne zabudowane	24
Grunty leśne oraz zadrzewione i zakrzewione razem	74
Grunty pod wodami	36
Grunty zabudowane i zurbanizowane razem	592
• Tereny mieszkaniowe	172
• Tereny przemysłowe	121
• Tereny inne zabudowane	101
• Tereny rekreacyjne i wypoczynkowe	15
• Tereny komunikacyjne – drogi	131
• Tereny komunikacyjne – tereny kolejowe	49
Użytki ekologiczne	0
Nie użytki	15
Tereny różne	15

Źródło: Bank Danych Lokalnych

## WODY

Teren miasta położony jest w całości w dorzeczu rzeki Warty. W rejonie Koła rzeka ta zmienia swój kierunek z południkowego na równoleżnikowy i kieruje się na zachód. Nieco powyżej miasta przyjmuje swój prawobrzeżny dopływ – Rgilewkę a poniżej miasta lewobrzeżną Teleszynę. Inne ciekі są krótkie i na ogół okresowe (zwłaszcza te spływające z wysoczyzny). Warta w rejonie Koła jest rzeką silnie meandrującą – ślady dawnego przepływu w postaci wypełnionych wodą lub podmokłych starorzeczy są liczne. Podobnie jak większość rzek na obszarze kraju, również Wartę charakteryzuje śnieżno-deszczowy ustrój zasilania z dwoma wysokimi stanami wody w roku. Rzeka wykazuje duże wahania poziomu wody i najczęściej po wiosennych roztopach występuje z brzegów zalewając obszar dna ograniczony wałami przeciwpowodziowymi<sup>5</sup>.

<sup>4</sup> Źródło: Zmiana Studium Uwarunkowań i Kierunków Zagospodarowania Przestrzennego Miasta Koła

<sup>5</sup> Źródło: Program Ochrony Środowiska dla Miasta Koła na lata 2011-2014 z perspektywą na lata 2015-2018

Rejon Koła pozbawiony jest większych, naturalnych zbiorników wodnych. Sieć wód stojących tworzą głównie liczne starorzecza Warty. Największym akwenem jest wielozadaniowy zbiornik retencyjny – Zalew Ruskowski.

### **SUROWCE NATURALNE**

Obszar miasta Koła jest położony pod względem geologicznym w centralnej części niecki mogileńsko-łódzkiej, na terenie synklinorium łódzkiego. Sukcesja osadowa tej struktury geologicznej, znana z głębokich otworów, rozpoczyna się skałami wczesnego permu, a kończy utworami czwartorzędowymi. Poszukiwania wód termalnych związane są głównie z piaszczystymi utworami kredy dolnej oraz jury dolnej. Utwory te na Niżu Polskim są od ponad 20-tu lat przedmiotem szczegółowych badań zespołu pracowników Akademii Górniczo-Hutniczej oraz Państwowego Instytutu Geologicznego.

W samym mieście Kole nie ma odwiertu, dzięki któremu istniałby bezpośredni dostęp do danych dotyczących warunków hydrogeologicznych i hydrogeotermalnych zbiornika dolnokredowego oraz dolnojurajskiego, jednakże w niedalekiej odległości (3 km) został odwiercony otwór Dobrów IGH-1, w którym odnotowano występowanie wód termalnych w utworach dolnej kredy o bardzo korzystnych parametrach, a także niedawno odwiercony otwór Konin GT-1 potwierdzający bardzo korzystne warunki geotermalne w zbiornikach dolnokredowym oraz dolnojurajskim.

Utwory kredy dolnej wykształcone są w facji piaszczysto-mułowcowo-ilastej o miąższości około 200 m. W jego obrębie może występować kilka poziomów wodonośnych. Miąższość wodonośnych piaskowców kredy dolnej jest zmienna i wynosi od 10 m przy wale kujawskim do 100 – 140 m w osiowych partiach niecek. W rejonie Koła wynosi ona około 100 - 120 m. Z rozpoznania regionalnego wynika, że wody zbiornika dolnokredowego potencjalnie mogą stanowić bardzo znaczące źródło energii cieplnej i być wykorzystywane dla celów grzewczych, balneologicznych oraz rekreacyjnych. Przepuszczalność tych utworów w obrębie niecki mogileńsko-łódzkiej dochodziła nawet do kilku darcy. Potencjalna wydajność tego poziomu na terenie miasta może wynosić nawet kilkaset  $\text{m}^3/\text{h}$ , natomiast temperatura na głębokości około 2500 m może wynieść około 90- 85 °C. Mineralizacja wody geotermalnej tego poziomu w omawianym rejonie może mieć około  $65 \text{ g}/\text{dm}^3$ .

Wodonośne horyzonty jury dolnej wskazuje się jako najbardziej perspektywiczną formację hydrogeotermalną na Niżu Polskim. Warstwy wodonośne w utworach jury dolnej tworzą drobno- lub różnoziarniste piaski i piaszkowce o zmiennej miąższości, przewarstwione słabo- lub nieprzepuszczalnymi iłowcami, iłowcami piaszczystymi, mułowcami i mułowcami piaszczystymi. Całkowita miąższość utworów dolnojurajskich zmienia się w granicach od kilku do ponad 100 m w strefach peryferyjnych zbiornika oraz w centralnych częściach niecki mogileńsko-łódzkiej. Wg Atlasu Zasobów Geotermalnych na Niżu Polskim całkowita miąższość utworów dolnojurajskich w rejonie Koła wynosi około 50-100 m, rozkład sumarycznej miąższości utworów wodonośnych jest podobny do rozkładu całkowitej miąższości utworów. Zbiornik dolnojurajski jest zbiornikiem o charakterze artezyjskim lub subartezyjskim. Potencjalna wydajność tego poziomu w rejonie może wynosić nawet do kilkaset m<sup>3</sup>/h, jednak przyjmuje się, że wartość ta może oscylować w przedziale 150 do 250 m<sup>3</sup>/h. Temperatura na głębokości około 3600 m może wynieść nawet 130 °C. Mineralizacja wody geotermalnej tego poziomu w omawianym rejonie może mieć około 100 g/dm<sup>3</sup>.

## **PRZYRODA**

Unikatowymi walorami przyrodniczo-krajobrazowymi charakteryzuje się przede wszystkim dolina Warty. Wyróżnia się ona niezwyklej mozaiką ekosystemów łąkowo-leśnych i wodnych.

Szata roślinna Koła mimo niewielkiego obszaru jest bardzo zróżnicowana:

- w północno-wschodniej części terenu zdominowana jest przez zbiorowiska antropogeniczne pól uprawnych i przydomowych ogrodów,
- na obszarze zabudowy miejskiej dominuje zieleń urządzona oraz spontaniczne zbiorowiska dużych bylin,
- w dnie doliny Warty występują rozległe tereny podmokłych i wilgotnych łąk (z zadrzewieniami łągowymi i płatami borów sosnowych, porastających pola wydymowe) oraz ekstensywnie użytkowane pola uprawne.

Naturalną roślinność obszaru stanowią:

- siedliska gradów – najbardziej przekształcone antropogenicznie, o dogodnych warunkach dla rozwoju rolnictwa i osadnictwa, obejmujące głównie powierzchnie wysoczyznowe oraz wykorzystywane rolniczo fragmenty teras nadzalewowych w dolinie Warty,

- kontynentalne bory mieszane, charakterystyczne dla wyższych poziomów terasowych, w większości zabudowanych,
- subkontynentalne bory sosnowe, typowe dla zwydmionych fragmentów teras (pól eolicznych),
- łągi jesionowo – olszowe, charakterystyczne dla rozległych, płytkich obniżeń terenowych w pradolinie,
- łągi wierzbowo – topolowe terenów zalewowych współczesnej doliny Warty,
- olsy podmokłych i zabagnionych obniżeń terenowych u podnóża wysoczyzny.

Roślinność rzeczywista terenów pozadolinnych odznacza się na ogół małym stopniem naturalności. Większe zespoły leśne są nieliczne i dość odległe od miasta. Drobne zalesienia i zadrzewienia mają często charakter zieleni ochronnej lub izolacyjnej. Dużo jest natomiast terenów zieleni urządzonej (m.in. parków, zieleńców i zadrzewionych cmentarzy) oraz predestynowanej do zagospodarowania na potrzeby wypoczynku codziennego mieszkańców miasta i objęcia fachową pielęgnacją<sup>6</sup>.

#### OBSZAR NATURA 2000

**Dolina Środkowej Warty** (kod obszaru PLB300002) – jest to Obszar Specjalnej Ochrony Ptaków. Tylko jego część znajduje się na terenie miasta Koła. Obszar obejmujący środkowy bieg rzeki Warty uznawany jest za ostoję ptaków o randze ogólnoswiatowej. Dolina na tym odcinku ma zmienną szerokość od 500 m do ok. 5 km, wyróżnić można jej kilka fragmentów. Między Uniejowem a Kołem rzeka płynie w kierunku północnym i z obu stron ograniczona jest wałem przeciwpowodziowym. Na wysokości Koła rzeka zmienia swój bieg na równoleżnikowy. Dolina wyraźnie się rozszerza, przyjmując bardziej naturalny charakter, co umożliwia okresowe zalewy. Zmienność biegu Warty ma również odbicie w różnorodnej roślinności obszaru. Wyróżniono tu kilkanaście cennych siedlisk, w tym przede wszystkim górskie i niżowe murawy bliźniczkowe, naturalne, eutroficzne zbiorniki wodne i starorzecza, zmiennowilgotne łąki trzęślicowe i lasy łąkowe oraz nadrzeczne zarośla wierzbowe, murawy kserotermiczne i wydmy śródładowe z murawami szczytlichowymi. Dno doliny zajmują ekstensywnie użytkowane łąki i pastwiska, a także grunty orne o znacznej powierzchni. Tereny między wałami porastają wikliny nadrzeczne, jak również niewielkie zadrzewienia olchowe. Ornitologicznym „punktem ciężkości” jest Nadwarciański Park Krajobrazowy, zajmujący ok. 40% powierzchni ostoi. Występuje tu ponad 230 gatunków ptaków, z czego ponad połowa to

<sup>6</sup> Źródło: Program Ochrony Środowiska dla Miasta Koła na lata 2011-2014 z perspektywą na lata 2015-2018

gatunki lęgowe, a 42 wymienione są w załączniku I Dyrektywy Ptasiej. Największa koncentracja ptactwa przypada na czas wędrówek – liczba gęgaw i gęsi zbożowych oraz białoczelnych wynosi wówczas na terenie ostoi kilkanaście tysięcy osobników, a kaczek do 20 tysięcy. Spośród notowanych tu ssaków na uwagę zasługują coraz częściej pojawiające się bobry i wydry. Świat płazów reprezentują kumak nizinny i traszka grzebieniasta, z ryb występują koza, różanka i piskorz, a z owadów kozioróg dobosz<sup>7</sup>.



Rysunek 5 Warta w okolicach Koła (źródło: <http://www.kolo.pl>)

## LASY

Na obszarze miasta Koła lasy zajmują powierzchnię 48,5 ha co stanowi 3,5% powierzchni gminy.

Tabela 2 POWIERZCHNIA LASÓW W MIEŚCIE KOLE W 2014 ROKU

GRUNTY	POWIERZCHNIA [ha]
Lasy ogółem	48,50
Lasy publiczne ogółem	15,50
Lasy publiczne Skarbu Państwa	0,50
Lasy publiczne Skarbu Państwa w zarządzie Lasów Państwowych	0,50
Lasy publiczne gminne	15,00
Lasy prywatne ogółem	33,00

Źródło: Bank Danych Lokalnych

## PARKI I ZADRZEWIENIA

<sup>7</sup> Źródło: obszary.natura2000.org.pl

Na terenie Koła zieleni (parki, skwery, zieleńce, lasy komunalne, tereny zieleni osiedlowej) zajmuje razem około 150 ha.

Tabela 3 ZIELEŃ W MIEŚCIE KOLE W 2014 ROKU

	POWIERZCHNIA [ha]
Parki spacerowo-wypoczynkowe	16,00
Lasek komunalny	12,80
Zieleńce	9,20
Zieleń uliczna	4,90
Tereny zieleni osiedlowej	101,22
Cmentarze	4,30

Źródło: Bank Danych Lokalnych, <http://www.kolo.pl/>

Parki miejskie<sup>8</sup>:

- Park Miejski 600-lecia rozciąga się wzdłuż wału opaskowego Warty od ul. Zielonej, aż do ul. Sportowej i stadionu miejskiego. Centralnie biegnie główna, asfaltowa aleja, od której odbiega szereg malowniczych, kipiących zielenią alejek. Na terenie parku znajdują się dwa duże zbiorniki wodne – pozostałość po dawnym korycie Warty. Na terenie parku występuje wiele gatunków drzew i krzewów, m.in.: kasztanowiec biały, klon jawor, klon pospolity, klon ginnala, jarząb pospolity, lipa wielkolistna, robinia akacjowa, klon srebrzysty, morwa biała, dąb szypułkowy i inne,
- Park Miejski Stanisława Moniuszki, którego granice wyznaczają ulice: Sienkiewicza, 3-go Maja, Konarskiego oraz teren Gimnazjum Nr 1 i SP nr 1 jest to najstarszy park w Kole. Skład gatunkowy stanowią głównie drzewa i krzewy liściaste: kasztanowce, topole, klony, wiązy oraz coraz rzadziej występujące w Wielkopolsce klony polne. Od strony ul. 3 Maja znajdują się 2 szt. pomnikowych dębów szypułkowych,
- Park Miejski im. Juliusza Słowackiego rozciąga się od Miejskiego Domu Kultury do ulicy Sienkiewicza wzdłuż trasy zalewowej doliny Warty z pięknym widokiem na panoramę kolskiej Starówki. Wraz z Parkiem 600-lecia tworzą jeden, duży kompleks zieleni miejskiej. Park jest stosunkowo młodym obiektem powstałym w wyniku rekultywacji gruntów po dzikim wysypisku, jednakże obfituje w różnorodność gatunków drzew i krzewów tworząc gęsty pas zieleni,
- Lasek Komunalny przy ulicy Poniatowskiego ma charakter parkowy i zajmuje teren między ulicami Poniatowskiego i Dąbrowskiego; od Domu Pomocy Społecznej do szpitala. Drzewostan stanowią głównie sosny, a z drzew liściastych występują tu: robinie, olsze, brzozy i wiele innych. W parku komunalnym znajduje się muszla

<sup>8</sup> Źródło: <http://www.kolo.pl>



koncertowa, ławki oraz krąg taneczny. Park ten posiada doskonałe warunki rekreacyjno-wypoczynkowe.

Na terenie miasta znajdują się również obszary (m.in. zdegradowane), które stanowią na przyszłość bazę pod utworzenie nowych „terenów zielonych”.

W 2015 roku na obszarze miasta nasadzono 997 drzew i 78 m<sup>2</sup> krzewów. Jednocześnie wycięto 397 drzew i 78 m<sup>2</sup> krzewów.

#### POMNIKI PRZYRODY

Według Centralnego Rejestru Form Ochrony Przyrody na terenie miasta Koła znajduje się 7 pomników przyrody w postaci pojedynczych drzew.

Tabela 4 POMNIKI PRZYRODY W MIEŚCIE KOLE W 2014 ROKU

POMNIKI PRZYRODY	POŁOŻENIE	CHARAKTERYSTYKA
Dąb szypułkowy	Park im. St. Moniuszki	Obwód ok. 290 cm, wysokość około 30 m
Dąb szypułkowy	Park im. St. Moniuszki	Obwód ok. 320 cm, wysokość około 40 m
Dąb szypułkowy	Przy ul. Dąbrowskiego	Obwód ok. 360 cm, wysokość około 40 m
Dąb szypułkowy	Przy ul. Dąbrowskiego	Obwód ok. 340 cm, wysokość około 30 m
Wiąz syberyjski	Przy ul. Freudenreicha	Obwód ok. 320 cm, wysokość około 40 m
Płatan klonolistny	Przy ul. Kajki	Obwód ok. 320 cm, wysokość około 25 m
Klon polny	Przy ul. Toruńskiej	Obwód ok. 140 cm, wysokość około 20 m

Źródło: CRFOP, Program Ochrony Środowiska dla Miasta Koła na lata 2011-2014 z perspektywą na lata 2015-2018

#### ŚWIAT ZWIERZĄT

Świat zwierzęcy miasta Koła jest typowy dla nizinnych obszarów kraju, większość występujących tu zwierząt związana jest jednak z otwartymi wilgotnymi terenami doliny Warty. Ze względu na niewielkie zalesienie, rzadko spotkać można dziki czy jelenie. Nietrudno jednak zaobserwować sarny, wśród których wykształcił się w ostatnich latach ekotyp sarny polnej. Z drapieżników występują m.in. lisy, kuny i łasice. Coraz częściej spotyka się wydry oraz introdukowane w dorzeczu Warty bobry, pozostawiające liczne ślady swej obecności w postaci ściętych i objedzonych z kory drzew. Spośród innych ssaków najczęściej spotykane to: zając, dziki królik, jeż, ryjówka i kret. Teren miasta jest miejscem żerowania praktycznie wszystkich gatunków nietoperzy występujących w Polsce. Do najpospolitszych należą gacek brunatny, mroczek późny i borowiec wielki. Najlepiej poznane są ptaki, jedyna gromada świata

zwierzęcego niemal w całości podlegająca w Polsce ochronie gatunkowej. Szczególnie dogodne warunki dla żerowania i gniazdowania ptaków wodno-błotnych i drapieżnych stwarzają urozmaicone ekosystemy łąkowo-leśne i wodne doliny Warty. W ostatnim stuleciu liczebność ptaków gwałtownie spadła, głównie na skutek zmiany reżimu wód Warty spowodowanej przez budowę Zbiornika Jeziorsko, obwałowania koryta rzeki, wycinania odnawiającej się roślinności łąkowej, procederu wiosennego wypalania traw i trzcinowisk oraz całego zespołu czynników antropogenicznych, m.in. postępu technicznego w rolnictwie oraz używania pestycydów. Mimo to doskonałe warunki do gniazdowania i żerowania znalazły tu niektóre gatunki siewek i rybitw, bezpośrednio związanych z korytem rzeki. Na obszarach licznych starorzeczy oraz sąsiadujących z korytem łąkach gnieźdzą się rzadkie gatunki kaczek (płaskonos, krakwa i sporadycznie różeniec) oraz należące do siewek: czajka, rycyk, brodziec, kszyk, dubelt, kulik wielki i okazjonalnie batalion. Brzegi stwarzają również dogodne warunki bytowania dla: zimorodka, remiza, podróżniczka, dziwonii, kwiczoła i innych. Dolina Warty jest miejscem odpoczynku dla wielu ptaków przelotnych. Łącznie stwierdzono występowanie 214 gatunków ptaków, z tego 154 to ptaki łąkowe. Zdecydowanie mniej liczne są gady, reprezentowane przez jaszczurkę zwinkę, padalca, zaskrońca i rzadko spotykane – jaszczurkę żyworodną, żmiję zygzakowatą oraz żółwia błotnego. Wilgotne i podmokłe łąki doliny Warty z gęstą siecią starorzeczy, stwarzają doskonałe warunki żerowania wielu płazów. Dość powszechnie występują żaby: jeziorkowa, wodna, moczarowa, trawna i śmieszka oraz ropuchy: szara i zielona. Coraz rzadziej spotkać można kumaka nizinnego, rzekotkę drzewną czy ropuchę paskówkę. Pomimo wielu zbiorników wodnych wyjątkowo nieliczne są traszki. W czystych wodach szeregu zbiorników wodnych i cieków żyją raki, w tym coraz częstszy rak amerykański – gatunek introdukowany, obcy naszej faunie. Fauna ryb ogranicza się do gatunków pospolitych i w dużej mierze utraciła właściwe jej cechy. W wielu zbiornikach wodnych fauna ryb kształtowana jest przez działalność człowieka. W rzekach, duży wpływ na ilość i jakość ryb ma zły stan czystości ich wód. W efekcie, w połowie lat osiemdziesiątych ustąpił z rzek łosoś, nie odbywa już tarła troć, pstrąg potokowy, znikł jesiotr zachodni. Największym bogactwem gatunków charakteryzują się bezkręgowce. Szczególnie licznie reprezentowane są przez owady i pajęczaki. Użytkowanie rolnicze, postępująca urbanizacja, presja turystyki i rekreacji spowodowały pewne zubożenie flory i fauny okolic Koła. Na wielu fragmentach miasta egzystują przede wszystkim gatunki pospolite, najlepiej przystosowane do miejscowych warunków życia<sup>9</sup>.

---

<sup>9</sup> Źródło: Zmiana Studium Uwarunkowań i Kierunków Zagospodarowania Przestrzennego Miasta Koła

## 2.1.4. WALORY KULTUROWE MIASTA KOŁA

Koło to miasto tradycji, kultury i historii, której wspaniałe zabytki zapraszają do odwiedzania i wypoczynku. Urokliwe położenie na wyspie rzecznej w zakolu Warty dopełniają piękna krajobrazu.


Na terenie Koła znajduje się wiele zabytków budownictwa, architektury sakralnej i świeckiej wpisanych do rejestru zabytków województwa wielkopolskiego.

- Dzielnica staromiejska,
- Kościół parafialny pod wezwaniem Świętego Krzyża z XIV i XV wieku,




Rysunek 6 Kościół p.w. Św. Krzyża w Kole (źródło: Urząd Miejski w Kole)

- Zespół klasztorny bernardynów: kościół p.w. Nawiedzenia NMP z lat 1773-1782 i klasztor z lat 1755-1764,



Rysunek 7 Zespół klasztorny bernardynów (źródło: Urząd Miejski w Kole)

- Kościół ewangelicki z 1884 roku przy ulicy Sienkiewicza,



Rysunek 8 Kościół ewangelicki (źródło: Urząd Miejski w Kole)

- Kaplica cmentarna z lat 1900-1910 znajdująca się przy ulicy Poniatowskiego,
- Cmentarz ewangelicki z I połowy XIX wieku przy ulicy Dąbrowskiego,
- Ratusz z końca XIV wieku,





Rysunek 9 Ratusz (źródło: Urząd Miejski w Kole)

- Dom z połowy XIX wieku przy ulicy Grodzkiej 2,
- Starostwo z 1883 roku przy ulicy Mickiewicza 12 (ob. Urząd Miejski),



Rysunek 10 Gmach Urzędu Miejskiego (źródło: Urząd Miejski w Kole)

- Willa „Sejmik” przy ulicy Mickiewicza,





Rysunek 11 Willa „Sejmik” (źródło: Urząd Miejski w Kole)

- Hotel z 1887 roku przy ulicy Stary Rynek (ob. dom),
- Spichlerz drewniany z XVIII wieku przy ulicy Żelaznej,



Rysunek 12 Spichlerz (źródło: <http://www.kolo.pl>)

- Zespół dawnej Fabryki Fajansu i Porcelany z I połowy XIX wieku:
  - Piecownia,
  - Malarnia,

- Przerobownia mas,
- Piec ceramiczny nr 7,
- Ruiny zamku z XIV wieku: zamek został wybudowany w ostatnich latach panowania króla Kazimierza Wielkiego, jeszcze przed 1362 rokiem. Był typową gotycką fortecą, ale też siedzibą starostów kolskich. Zamek był odwiedzany przez królów polskich, a od 1433 r. odbywały się w nim zjazdy wielkopolskiej szlachty. Warownia podupadła już w XVI wieku. Do naszych czasów dotrwały jedynie ruiny budowli – fragmenty zewnętrznych murów, fundamenty wieży bramnej i dolna część drugiej wieży. Położone nad Wartą ruiny są dziś celem letnich wycieczek nie tylko turystów, ale również mieszkańców miasta i okolic. Nabycie przez miasto kilku działek sąsiadujących z zamkiem, pozwoli na organizowanie w jego bliskości imprez plenerowych i zwiększy możliwości szerzenia wiedzy w ramach dziedzictwa narodowego, kulturowego i regionalnego.



Rysunek 13 Ruiny zamku w Kole (źródło: Urząd Miejski w Kole)

Ponadto poza budowlami oficjalnie wpisanymi do rejestru zabytków na terenie miasta znajduje się jeszcze wiele innych, wartych obejrzenia obiektów:

- Pomnik powstańców z 1863 roku - nad odnogą Warty, przy Moście Kaliskim, znajduje się pomnik bojowników o wolność, usypana przez weteranów powstania styczniowego w 1905 roku, symboliczna mogiła. 26 sierpnia 1924 roku na kopcu ustawiono obelisk



z orłem na szczycie. Po zniszczeniu go w 1940 roku przez hitlerowców został odbudowany w 1962 roku w 600-lecie założenia miasta.



Rysunek 14 Pomnik „Bojownikom o wolność i niepodległość” (źródło: Urząd Miejski w Kole)

- Cmentarz wojenny,
- Pozostałości cmentarza żydowskiego,
- Pomnik K-dronu przed budynkiem Starostwa.



Rysunek 15 Pomnik K-dronu (źródło: Urząd Miejski w Kole)



Koło posiada wielowiekową tradycję związaną z garncarstwem oraz produkcją porcelany. W oparciu o zgromadzony przez Czesława Freudenreicha, trzeciego dziedzica fabryki, bogaty zbiór wyrobów z porcelany, półporcelany, fajansu oraz majoliki zorganizowano w Kole Muzeum Technik Ceramicznych. Kolskie Muzeum Technik Ceramicznych jest jedynym tego typu w Polsce. Zgromadzono tu unikatową kolekcję ceramiki pochodzącej z fabryki w Kole, jak też z innych wytwórni w całym kraju. Zwiedzanie muzeum w połączeniu z możliwością podziwiania panoramy miasta i doliny Warty z wieży ratusza oraz zapoznanie się z zabytkami-farą, klasztorem i zamkiem stanowi ciekawą propozycję dla przebywających w regionie turystów. Dla upamiętnienia istnienia dwóch synagog, które istniały na Nowym Rynku, zamieszkałym przed wojną głównie przez ludność żydowską, w 1989 roku usytuowano tu pomnik. Przed dworcem kolejowym znajduje się głaz upamiętniający ok. 80.000 Żydów transportowanych tędy z łódzkiego getta do ośrodka zagłady Kulmhof w Chełmie nad Nerem. Na dworcu w Kole odbywała się przesiadka na wagony kolejki wąskotorowej. Przed gmachem szkoły przy ulicy Toruńskiej znajduje się pamiątkowa tablica wzniesiona przez społeczność Ziemi Kolskiej w hołdzie nauczycielom powiatu kolskiego zamordowanym, poległym i internowanym podczas wojny 1939- 1945. Przy narożniku ulic Nagórnej i Jana Pawła II wzniesiono w grudniu 2000 roku popiersie Jana Pawła II na obelisku dedykowane: „Synowi Ziemi Polskiej, Pielgrzymowi Tysiąclecia, Honorowemu Obywatelowi Miasta Koła Papieżowi Janowi Pawłowi II za umacnianie ducha wiary, miłości i solidarności. Wierni Rodacy z Koła”. 15 maja 2006 roku zasadzono tu dąb z nasiona najstarszego dębu w Polsce – Dębu Chrobrego, nasiona poświęconego 28 kwietnia 2004 przez papieża Jan Pawła II. Obok licznych zabytkowych kapliczek w mieście wzniesiona jest także nowa kapliczka na placu przy nowych blokach, przy ulicy Konwaliowej<sup>10</sup>.

Przez Koło przebiegają szlaki turystyczne – piesze i rowerowe:

- Szlak nr 1 – szlak czerwony: KOŁO - DOBRÓW - POLICE MOSTOWE - POLICE RUSZKOWSKIE - POLICE ŚREDNIE - BIAŁKÓW KOŚCIELNY - LESZCZE - LESZCZE II - DĄBROWICE - TRZĘŚNIEW MAŁY - TRZĘŚNIEW - WAKI - OCHLE - DZIERAWY - KOŁO (istnieje możliwość skrócenia trasy szlaku z Białkowa Kościelnego przez Kościelec i wałem rzeki Warty do Koła), długość szlaku to około 45 kilometrów,

---

<sup>10</sup> Źródło: Zmiana Studium Uwarunkowań i Kierunków Zagospodarowania Przestrzennego Miasta Koła

- Szlak nr 2 – szlak niebieski: KOŁO - ZAWADKA - RZUCHÓW - MAJDANY - LADORUDZEK - TARNÓWKA - GRZEGORZEW - STELLUTYSZKI - POWIERCIE - ZAWADKA - KOŁO, długość szlaku to około 25 kilometrów,
- Szlak nr 3 – szlak zielony: KOŁO - BORKI - MŁYNEK - BUDZISŁAW STARY - DRZEWCY - SMÓLNIKI - PLEBANKI - KOL. LIPINY - LIPINY - LICHENEK - BABIAK - ZAKRZEWO - BRZEZIE - LUBOTYŃ - GÓRAJ - MCHOWO - WIECININ - RADOSZEWICE - POLONISZ - BRDÓW - NOWINY BRDOWSKIE - OSÓWIE - KIEŁCZEW - KIEŁCZEWEK - BOGUSZYNIEC - MIKOŁAJÓWEK - KOŁO (na odcinku Babiak-Brdów istnieje możliwość skrócenia szlaku do ok. 45 km), długość szlaku to około 80 kilometrów,
- Szlak polskich i pruskieckich umocnień polowych z okresu II wojny światowej w okolicach Koła.

Miastami partnerskimi Koła są:

- **Reinbek** – umowa partnerska podpisana została 29 maja 1999 roku w Kole przez Burmistrzów oraz Przewodniczących Rad Miejskich Koła i Reinbek. Podstawę współpracy kształtują w pierwszym rzędzie bezpośrednie kontakty szkół, związków, stowarzyszeń i instytucji w dziedzinie kulturalnej i naukowej. Realizują one odpowiednio i finansują tę współpracę w ramach swoich potrzeb i możliwości. Zawarte partnerstwo opiera się na nadziei pogłębienia spotkań w dziedzinie szkolnictwa, nauki, opieki społecznej jak również ochrony środowiska.
- **Ładyżyn** – uroczysty akt podpisania umowy przez Burmistrza Ładyżyna oraz Burmistrza Koła miał miejsce 23 maja 2003 roku w Ładyżynie na Ukrainie. Umowa stanowi warunki współpracy w następujących dziedzinach: przemysłu, rolnictwa i handlu; nauki, oświaty i ochrony zdrowia; kultury i sztuki; turystyki i sportu; miejskiego samorządu oraz ekologii i racjonalnego korzystania z zasobów naturalnych.

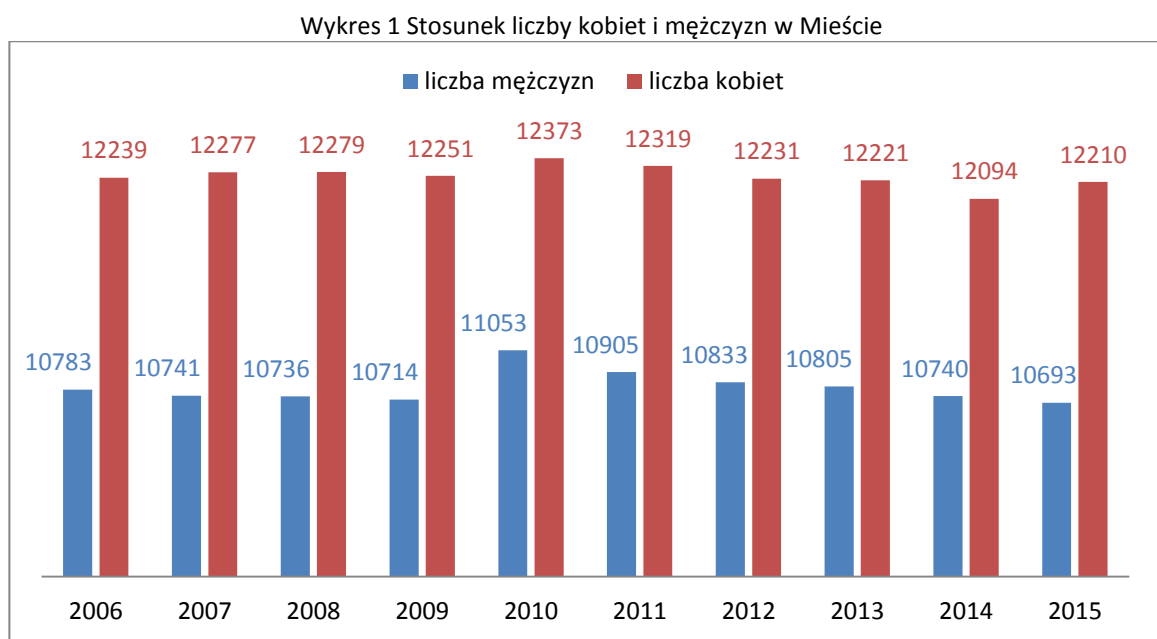
Miasto Koło planuje poszerzyć współpracę partnerską. W niedługim czasie planuje się nawiązanie partnerstw z kolejnymi miastami m. in. zza wschodniej granicy Polski.

## 2.2. SFERA SPOŁECZNA

### 2.2.1. DEMOGRAFIA

W 2015 roku miasto Koło zamieszkiwały (wg. UM) 22.903 osoby, w tym 10.693 mężczyzn oraz 12.210 kobiet. Kobiety mają przewagę liczebną nad mężczyznami (6,62%). Można jednak

stwierdzić, że podział wg płci jest równomierny, nie tylko w roku 2015 ale także na przestrzeni wielu lat.



Źródło: Bank Danych Lokalnych, Urząd Miejski w Kole

Szczegółowe dane przedstawia tabela 5.

Tabela 5 LICZBA MIESZKAŃCÓW MIASTA KOŁA W LATACH 2006-2015

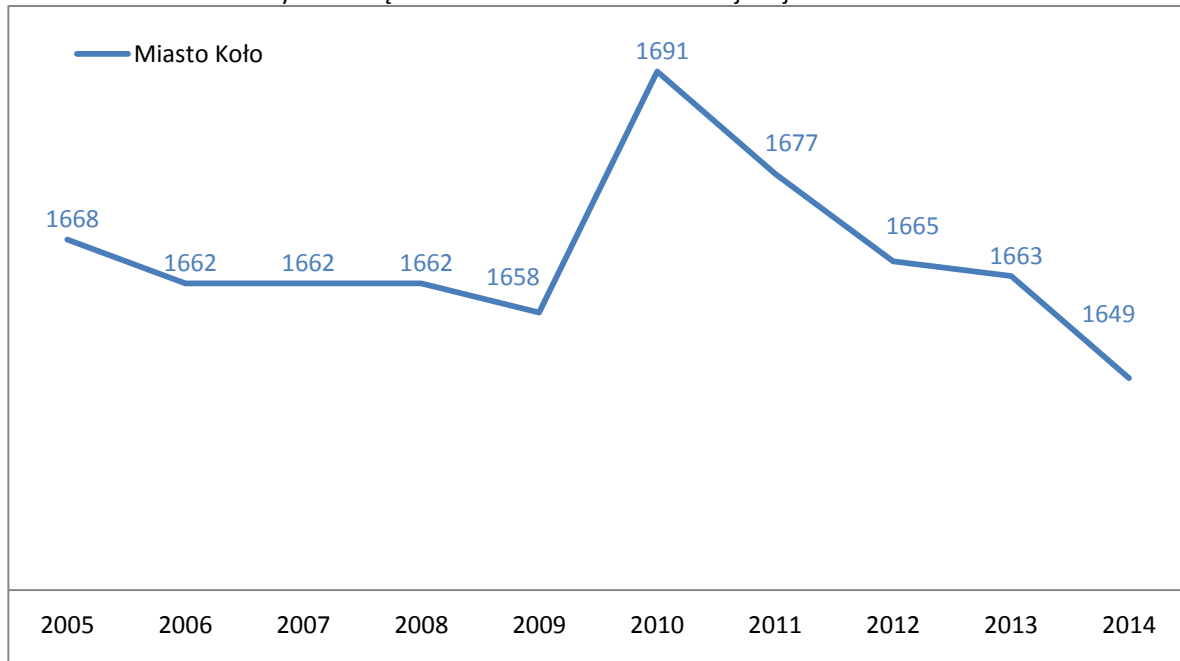
STRUKTURA WG PŁCI	2006	2007	2008	2009	2010	2011	2012	2013	2014	2015
Ogółem	23.022	23.018	23.015	22.965	23.426	23.224	23.064	23.026	22.834	22.903
Mężczyźni	10.783	10.741	10.736	10.714	11.053	10.905	10.833	10.805	10.740	10.693
Mężczyźni [%]	46,84	46,66	46,65	46,65	47,18	46,96	46,97	46,93	47,04	46,69
Kobiety	12.239	12.277	12.279	12.251	12.373	12.319	12.231	12.221	12.094	12.210
Kobiety [%]	43,16	53,34	53,35	53,35	52,82	53,04	53,03	53,07	52,96	53,31

Źródło: Bank Danych Lokalnych, Urząd Miejski w Kole

W mieście można zauważyć powolny odpływ ludności – ponad 500 osób w ciągu ostatnich 6 lat.

Gęstość zaludnienia w Gminie Miejskiej Koło na przestrzeni ostatnich lat spada, co prezentuje poniższy wykres. Jeżeli uwzględni się dotychczasowe trendy migracji wewnętrznych i ich ujemne saldo, i niewielki (dodatni) przyrost naturalny, to Koło w następnych latach będzie wykazywać dalszy spadek liczby mieszkańców. Według informacji z Banku Danych Lokalnych gęstość zaludnienia w gminie w 2014 roku wynosiła 1.649 osób na kilometr kwadratowy.

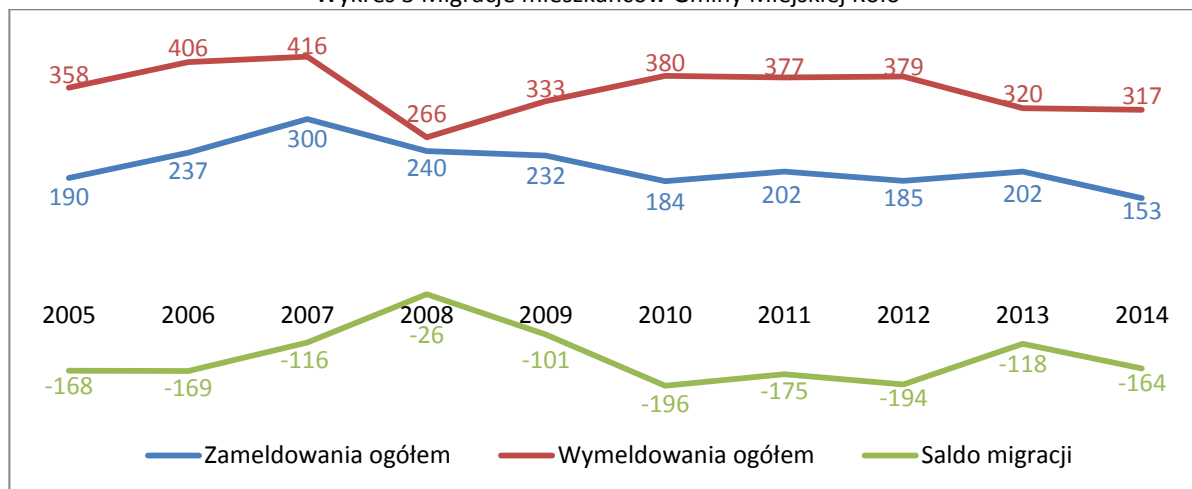
Wykres 2 Gęstość zaludnienia w Gminie Miejskiej Koło na 1 km<sup>2</sup>



Źródło: Bank Danych Lokalnych

Na wykresie 3 doskonale widać, że w mieście utrzymuje się nadwyżka wymeldowań w stosunku do liczby zameldowań. W ostatnich dziesięciu latach saldo migracji ani razu nie było dodatnie.

Wykres 3 Migracje mieszkańców Gminy Miejskiej Koło



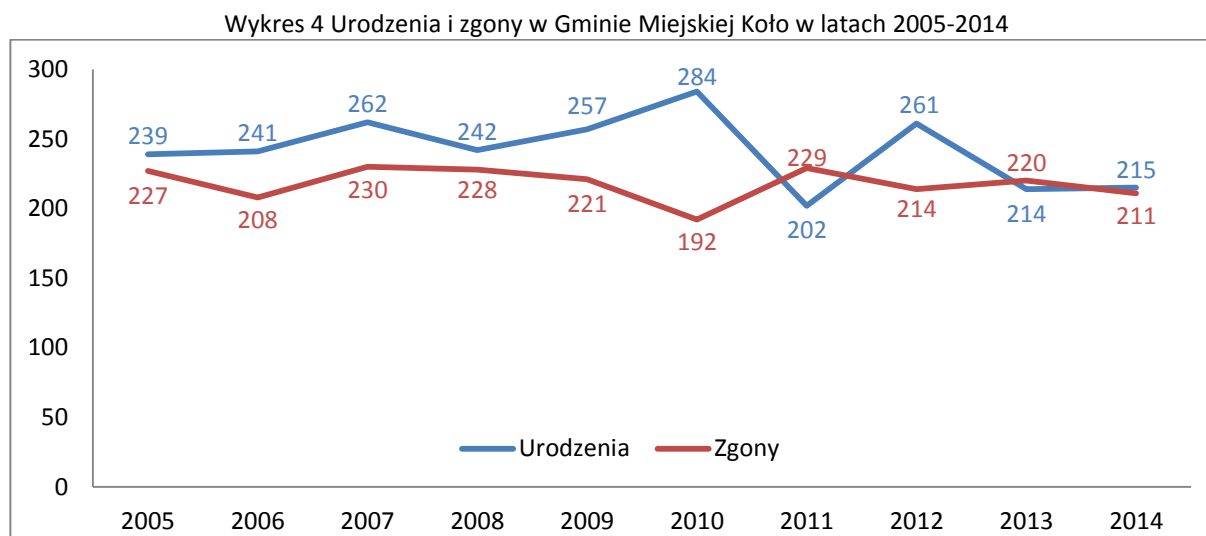
Źródło: Bank Danych Lokalnych

Prezentowane dane niestety nie oddają całego rozmiaru zjawiska, ponieważ dotyczą wyłącznie osób, które zgłosiły się do urzędu i dopełniły formalności związanych z procedurą – najpierw – wymeldowania się z dotychczasowego miejsca pobytu, a później – zameldowania w nowym. Stąd to zjawisko jest trudne do oszacowania.

Według Banku Danych Lokalnych w 2014 roku 95 osób wymeldowało się z Koła do innych miast (Konin, Łódź, Poznań, Warszawa). Taki stan rzeczy spowodowany może być dobrym

połączeniem komunikacyjnym i bliskością dużych ośrodków miejskich, będących miejscem zatrudnienia i nauki mieszkańców Koła. Jednakże odpływ ludności nastąpił przede wszystkim do miejscowości wiejskich (198 osób). Tak duży odsetek mieszkańców wybierających wieś może świadczyć o tym, że część osób preferuje mieszkanie w spokojnej okolicy i spełnia tym samym marzenie o własnym domku z ogródkiem. Nie można jednak zapominać, że dla wielu osób zamieszkanie pod miastem łączy się z dostępnością tańszych mieszkań. Dla tych osób „przykładanie się” do suburbanizacji – procesu opisywanego w geografii jako odpływ ludności z centrów miast na peryferie – to nie kwestia wolnego wyboru, ale przymus ekonomiczny. W roku 2014 za granicę wymeldowały się 24 osoby. W tym samym czasie w przeciwnym kierunku podążyły tylko 3 osoby.

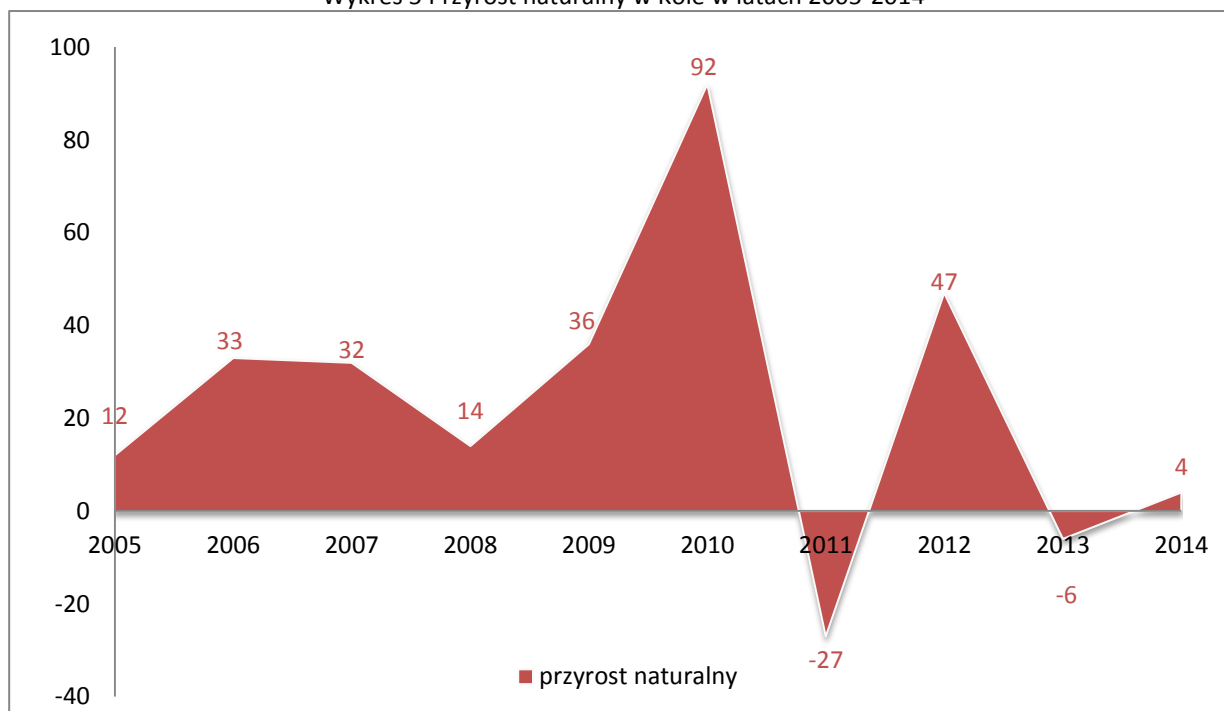
Struktura ludności według wieku jest bardzo nierównomierna z uwagi na kolejne niższe i wyższe demograficzne. W ostatnich latach można zauważyć spadek liczby urodzeń. Może wynikać to ze spadku liczby mieszkańców gminy. Odnotowana liczba urodzeń żywych na terenie Koła w roku 2014 to 215, natomiast zgonów zanotowano 211.



Źródło: Bank Danych Lokalnych

Przyrost naturalny miasta Koła na przestrzeni ostatnich 10 lat prezentuje poniższy wykres. Widać na nim, że tylko w 2011 i 2013 roku był ujemny.

Wykres 5 Przyrost naturalny w Kole w latach 2005-2014



Źródło: Bank Danych Lokalnych

Przyrost naturalny w Gminie Miejskiej Koło w 2014 roku był dodatni i wynosił +4. Podobnie sytuacja wyglądała w województwie wielkopolskim (+5.943). Z kolei przyrost naturalny w kraju (-1.370) i powiecie kolskim (-105) był ujemny.

Struktura wiekowa ludności miasta Koła prezentuje się w następujący sposób:

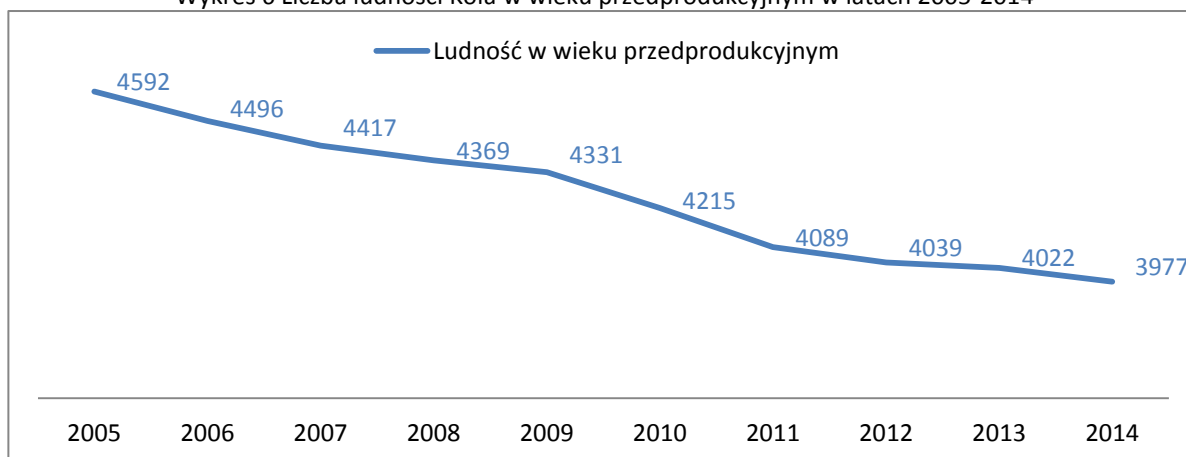
Tabela 6 LICZBA OSÓB W WIEKU PRZEDPRODUKCYJNYM, PRODUKCYJNYM I POPRODUKCYJNYM

WIEK	OGÓŁEM		MĘŻCZYŹNI		KOBIECY	
	2013	2014	2013	2014	2013	2014
Przedprodukcyjny	4.022	3.977	2.019	2.016	2.003	1.961
Produkcyjny	14.622	14.258	7.515	7.354	7.110	6.904
Poprodukcyjny	4.382	4.599	1.274	1.370	3.108	3.229

Źródło: Bank Danych Lokalnych

W roku 2010 liczba ludności w wieku produkcyjnym w mieście gwałtownie wzrosła, co jest sytuacją ekonomicznie pożądaną (niestety był to wyjątek). Jednak od tego czasu liczba ta systematycznie maleje i w roku 2014 wyniosła 14.258 osób. W ostatnich dziesięciu latach liczba ludności w wieku przedprodukcyjnym nieprzerwanie maleje. Z kolei liczba ludności w wieku poprodukcyjnym konsekwentnie wzrasta. Te informacje oraz fakt, że w przyszłości grupa osób w wieku poprodukcyjnym będzie licznie zasilana przez grono osób znajdujących się aktualnie w wieku produkcyjnym, świadczy o tym, że prognozy demograficzne dla miasta Koła wyglądają mało korzystnie. Jest to sytuacja identyczna z sytuacją kraju. Z pewnością powyższe tendencje będą wymagały przystosowania usług społecznych do potrzeb seniorów.

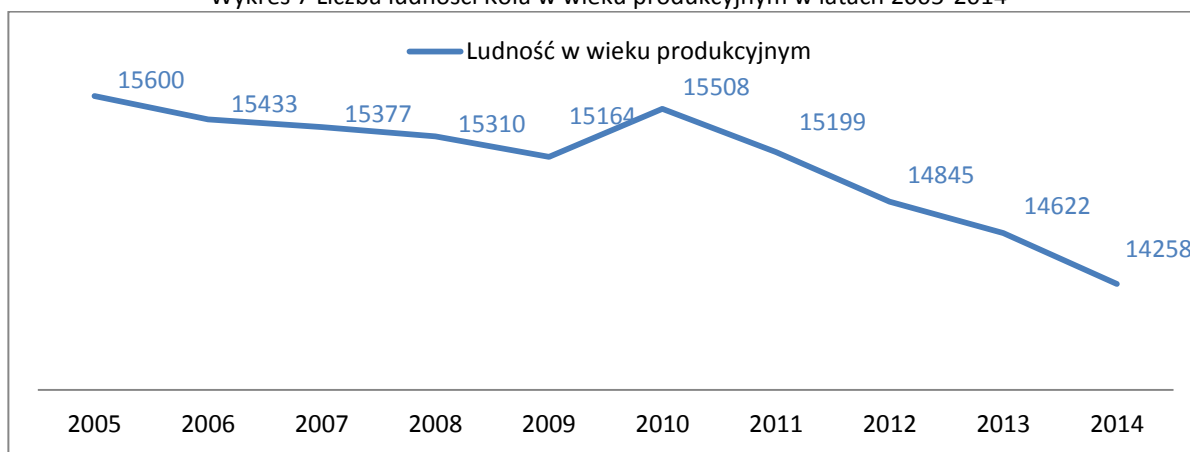
Wykres 6 Liczba ludności Koła w wieku przedprodukcyjnym w latach 2005-2014



Źródło: Bank Danych Lokalnych

Liczba ludności w wieku przedprodukcyjnym w latach 2005-2014 spadła o 615 osób czyli o ponad 13%.

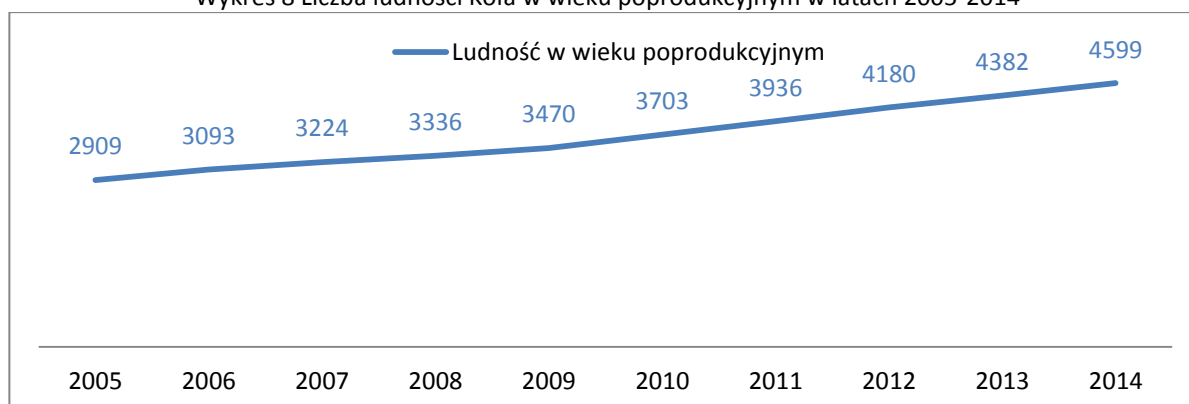
Wykres 7 Liczba ludności Koła w wieku produkcyjnym w latach 2005-2014



Źródło: Bank Danych Lokalnych

Różnica w liczbie osób w wieku produkcyjnym w Kole w ostatnich 10 latach wynosiła 1.342 osoby. Jest to wyraźny spadek o 8,6%.

Wykres 8 Liczba ludności Koła w wieku poprodukcyjnym w latach 2005-2014



Źródło: Bank Danych Lokalnych

Jak widać na powyższym wykresie liczba osób w wieku poprodukcyjnym, zgodnie z krajowymi tendencjami, systematycznie rośnie. W ciągu ostatnich 10 lat grupa ta zwiększyła się o 1.690 osób. Oznacza to przyrost o ponad 58%.

Wszystkie powyższe ustalenia stanowią przesłankę do działań o charakterze prorodzinnym oraz do inwestycji w infrastrukturę oraz usługi przeznaczone dla osób w starszym wieku. Jest to również zapowiedź rozwoju rynku produktów i usług skierowanych do osób starszych, jako docelowej grupy konsumenckiej. W przyszłości należy spodziewać się również skutków finansowych wynikających z prognozowanych zmian liczby ludności.

Porównanie miasta na tle województwa, powiatu i sąsiednich gmin prezentuje poniższa tabela.

Tabela 7 GMINA MIEJSKA KOŁO NA TLE WOJEWÓDZTWA, POWIATU I JEGO GMIN

JEDNOSTKA TERYTORIALNA	LICZBA MIESZKAŃCÓW	LUDNOŚĆ NA 1 km <sup>2</sup>	SALDO MIGRACJI	PRZYROST NATURALNY
	2014	2014	2014	2014
Województwo wielkopolskie	3.472.579	116	73	5.943
Powiat kolski	88.848	88	-239	-105
Gmina Miejska Koło	22.834	1.649	-164	4
Gmina Babiak	8.062	60	0	-12
Gmina Chodów	3.241	42	-12	-37
Gmina Dąbie	6.498	50	-26	-32
Gmina Grzegorzew	5.743	78	-5	-10
Gmina Kłodawa	13.172	102	-79	-26
Gmina Koło	7.630	74	57	0
Gmina Kościelec	6.723	64	18	10
Gmina Olszówka	4.647	57	-3	-7
Gmina Osiek Mały	6.006	69	-2	20
Gmina Przedecz	4.292	56	-23	-15

Źródło: Bank Danych Lokalnych

Gmina Miejska Koło jest najmniejszą gminą powiatu kolskiego ale jest zamieszkiwana przez największą liczbę osób. Z tego faktu zapewne wynika najwyższy wskaźnik w powiecie jeśli chodzi o liczbę ludności na 1 kilometr kwadratowy. Pozytywnym może być fakt, że przyrost naturalny w mieście jest dodatni. Jego poziom nie jest może zbyt wysoki (wynosi jedynie 4) ale sytuacja w wielu gminach powiatu, w szczególności w gminie Chodów i Dąbie, wygląda znacznie mniej korzystnie. Z danych prezentowanych w Tabeli 7 można wywnioskować, że sytuacja demograficzna najlepiej przedstawia się w gminie Koło i gminie Kościelec – saldo migracji jest tam równe odpowiednio 57 i 18, a przyrost naturalny wynosi odpowiednio 0 i 10.



## 2.2.2. RYNEK PRACY

### 2.2.2.1 BEZROBOCIE

Bezrobocie czyli zjawisko społeczne polegające na tym, że część ludzi zdolnych do pracy i deklarujących chęć jej podjęcia nie znajduje faktycznego zatrudnienia z różnych powodów stale towarzyszy gospodarce rynkowej. Na koniec stycznia 2016 roku w mieście Kole pozostawało zarejestrowanych 1.108 bezrobotnych. Należy dodać, że poziom bezrobocia odnotowany w statystykach instytucji rynku pracy może być różny od rzeczywistej liczby informującej o osobach pozostających bez pracy.

Tabela 8 CHARAKTERYSTYKA OSÓB BEZROBOTNYCH W GMINIE MIEJSKIEJ KOŁO (stan na 31.01.2016 r.)

BEZROBOTNI ZAREJESTROWANI W MIEŚCIE KOLE NA DZIEŃ 31.01.2016 R.	LICZBA OSÓB	W TYM KOBIETY
RAZEM	1.108	633
Z PRAWEM DO ZASIŁKU	108	61
BEZ KWALIFIKACJI ZAWODOWYCH	323	190
BEZ DOŚWIADCZENIA ZAWODOWEGO	180	114
OSOBY DO 30 ROKU ŻYCIA	299	192
W TYM DO 25 ROKU ŻYCIA	141	84
DŁUGOTRWALE BEZROBOTNI	637	383
POWYŻEJ 50 ROKU ŻYCIA	288	126
NIEPEŁNOSPRAWNI	103	48
KORZYSTAJĄCY ZE ŚWIADCZEŃ Z POMOCY SPOŁECZNEJ	10	5
POSIADAJĄCY CO NAJMNIEJ JEDNO DZIECKO DO 6 ROKU ŻYCIA	177	164
CUDZOZIEMCY	2	2
OSOBY W OKRESIE DO 12 MIESIĘCY OD DNIA UKOŃCZENIA NAUKI	44	25

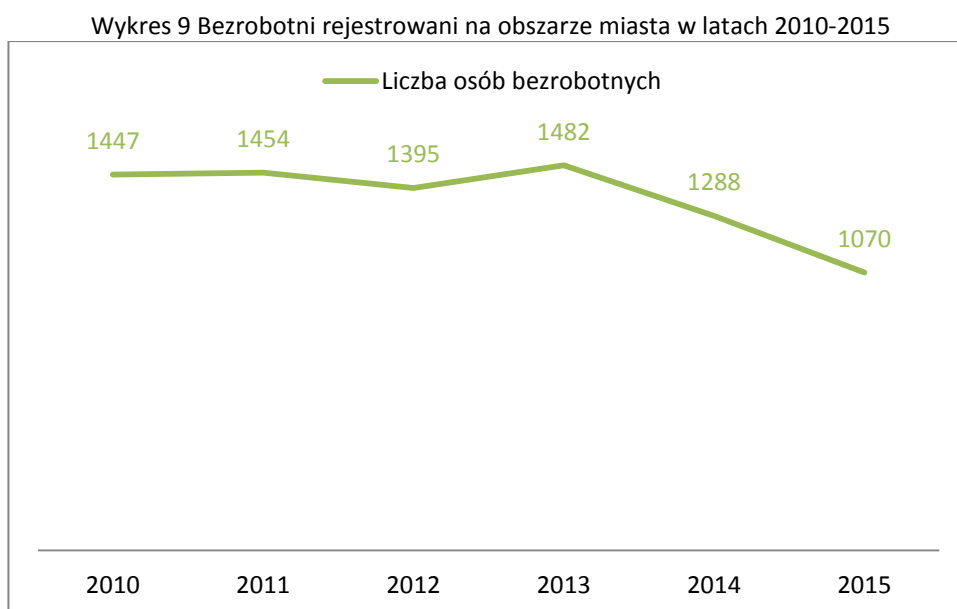
Źródło: Powiatowy Urząd Pracy w Kole

Wśród bezrobotnych mieszkańców miasta przeważają kobiety. Na 31 stycznia 2016 roku stanowiły one 57,1% ogółu bezrobotnych.

Rok 2015 przyniósł poprawę sytuacji zarówno na krajowym, wojewódzkim, jak i lokalnym rynku pracy. Z analizy danych Głównego Urzędu Statystycznego wynika, że zapoczątkowany jesienią 2008 roku trend wzrostowy bezrobocia rejestrowanego zakończył się w roku 2013. Natomiast w dwóch ostatnich latach widoczny był już trend malejący. Stopa bezrobocia w kraju spadła z 13,4% (2013) do 9,8% (XII.2015), w województwie wielkopolskim z 9,6% (2013) do 6,2% (XII.2015), a w powiecie kolskim z 16,1% (2013) do 12,8% (XII.2015). Powyższa tendencja jest potwierdzeniem ogólnej poprawy koniunktury w Polsce, tj. wzrostu liczby pracujących, wzrostu PKB, a także efektem wprowadzonych zmian w zakresie aktywnej

polityki rynku pracy. Ożywienie gospodarcze sprzyjało wzrostowi konsumpcji, a dobra pogoda jesienią – pracom budowlanym oraz drogowym. Przyczyną spadku bezrobocia były również czynniki demograficzne. Na rynek pracy weszły roczniki niżu demograficznego. Znalazło to odzwierciedlenie w rejestrowanym bezrobociu osób do 25 roku życia w powiecie kolskim i mieście Kole. Na rynku pracy duże znaczenie mają kwalifikacje zawodowe i wykształcenie przyszłych pracowników. Umiejętności zawodowe oraz czynniki osobowościowe są głównym kryterium stosowanym przy rekrutacji. Na terenie Gminy Miejskiej Koło największy odsetek osób bezrobotnych w latach 2010-2015 stanowili mieszkańcy posiadający wykształcenie zasadnicze zawodowe, gimnazjalne i niższe oraz policealne i średnie zawodowe. Najmniejszy odsetek osób bezrobotnych stanowili mieszkańcy posiadający wykształcenie wyższe oraz średnie ogólnokształcące.

Wykres 9 pokazuje, że liczba osób bezrobotnych w ostatnim czasie systematycznie maleje.



Źródło: Bank Danych Lokalnych, Powiatowy Urząd Pracy w Kole

Powyższy wykres pokazuje, że w ostatnich latach bezrobocie wyraźnie spada. Jest to bardzo pozytywny fakt, jednak należy zwrócić uwagę, że liczba mieszkańców miasta także spada.

Stopa bezrobocia w powiecie kolskim w latach 2012-2015, w stosunku do stopy bezrobocia rejestrowanej w kraju i w województwie była wyraźnie wyższa i mimo, że w przeciągu ostatnich 4 lat spadła o prawie 3% to i tak jest wyższa o ponad 6% od stopy wojewódzkiej. Należy jednak zwrócić uwagę na to, że tendencja spadkowa jest stała i stabilna, co pozytywnie rokuje. Na 31 stycznia 2016 roku stopa bezrobocia rejestrowanego w powiecie kolskim wynosiła 13,1%.

Tabela 9 STOPA BEZROBOCIA W POWIECIE, WOJEWÓDZTWIE I KRAJU W LATACH 2012-2016

ROK	STOPA BEZROBOCIA W POWIECIE KOLSKIM	STOPA BEZROBOCIA W WOJEWÓDZTWIE WIELKOPOLSKIM	STOPA BEZROBOCIA W POLSCE
2016 (styczeń)	13,1%	6,5%	10,3%
2015	12,8%	6,2%	9,9%
2014	14,5%	7,6%	11,4%
2013	16,1%	9,6%	13,4%
2012	15,7%	9,8%	13,4%

Źródło: Bank Danych Lokalnych, Powiatowy Urząd Pracy w Kole

### 2.2.3. UCZESTNICTWO W KULTURZE

Poniżej przedstawiony jest plan ważniejszych wydarzeń kulturalnych i sportowych organizowanych na terenie miasta Koła.

Tabela 10 PLAN WAŻNIEJSZYCH WYDARZEŃ KULTURALNYCH I SPORTOWYCH W GMINIE MIEJSKIEJ KOŁO

PLAN WAŻNIEJSZYCH WYDARZEŃ KULTURALNYCH I SPORTOWYCH	
STYCZEŃ	<ul style="list-style-type: none"> <li>• Powitanie Nowego Roku,</li> <li>• Koncert Noworoczny Orkiestry Dętej OSP,</li> <li>• Orszak Trzech Króli,</li> <li>• Wielkopolski Turniej Muzyczny,</li> <li>• Amatorska Liga w Halowej Piłce Nożnej,</li> <li>• Koncert Bożonarodzeniowy,</li> <li>• Turniej o Puchar WOŚP im. Daniela Gołdyna w piłce nożnej,</li> <li>• Finał WOŚP,</li> <li>• Grand Prix Miasta Koła w tenisie stołowym dla społeczności lokalnej,</li> <li>• Kolska Liga Streetball,</li> <li>• Mała Kolska Liga.</li> </ul>
LUTY	<ul style="list-style-type: none"> <li>• Gala Czesławów,</li> <li>• Turniej Muzyczny o Nagrodę Marszałka,</li> <li>• Mała Kolska Liga,</li> <li>• Kolska Liga Streetball,</li> <li>• Amatorska Liga w Halowej Piłce Nożnej,</li> <li>• Turniej o Puchar Malinowej Mamby.</li> </ul>
MARZEC	<ul style="list-style-type: none"> <li>• Międzyszkolny Przegląd Teatralny,</li> <li>• Jarmark Rękodzielników „Folklorem malowane”,</li> <li>• Tydzień Żołnierzy Wyklętych,</li> <li>• Przegląd Chórów i Zespołów Wokalnych,</li> <li>• Mała Kolska Liga,</li> <li>• Amatorska Liga w Halowej Piłce Nożnej,</li> <li>• Kolska Liga Streetball.</li> </ul>

KWIECIEŃ	<ul style="list-style-type: none"> <li>• Memoriał im. A. Mróz w piłce siatkowej dziewcząt,</li> <li>• Obchody Dnia Autyzmu,</li> <li>• Mistrzostwa Polski w Tenisie Stołowym Stowarzyszeń i Klubów Abstynenckich,</li> <li>• Memoriał im. H. Szurgota w piłce siatkowej chłopców,</li> <li>• Koncert Wiosenny PSM w Kole,</li> <li>• Kolarski Wyścig nad Wartą,</li> <li>• Kolska Amatorska Liga Piłki Siatkowej.</li> </ul>
MAJ	<ul style="list-style-type: none"> <li>• Majówka,</li> <li>• Ogólnopolski Turniej Korfballu,</li> <li>• Warsztaty fotograficzne,</li> <li>• Gala Konkursu Fotograficznego „PORTRET”,</li> <li>• Dzień Sztuki Kolskiej,</li> <li>• Rajd Rowerowy „Postaw na Rodzinę”,</li> <li>• Tydzień Bibliotek,</li> <li>• Wojewódzki Festiwal Piosenki Przedszkolaków „Czerwonak”,</li> <li>• Festyn „Przedszkolaki na Sportowo”,</li> <li>• Kolska Amatorska Liga Piłki Siatkowej.</li> </ul>
CZERWIEC	<ul style="list-style-type: none"> <li>• Impreza Świętojańska,</li> <li>• Grand Prix Polski w Koszykówce 3x3,</li> <li>• Turniej piłki nożnej dla dzieci „MINI EURO”,</li> <li>• Plebiscyt Kolska Osobowość Roku,</li> <li>• Turniej Orkiestr Dętych o „Kryształowe Koło”,</li> <li>• Dni Koła,</li> <li>• Koło Bluesa, Międzynarodowy Złot Motocyklowy,</li> <li>• Kolska Amatorska Liga Piłki Siatkowej.</li> </ul>
LIPIEC	<ul style="list-style-type: none"> <li>• Lato z Mistrzami Kina,</li> <li>• Kino Plenerowe,</li> <li>• Kryterium Kolarskie o Srebrną Szprychę,</li> <li>• Kolska Amatorska Liga Piłki Siatkowej.</li> </ul>
SIERPIEŃ	<ul style="list-style-type: none"> <li>• Lato z Mistrzami Kina,</li> <li>• Wielkopolskie Święto Mleka w Powiecie Kolskim,</li> <li>• Kolska Amatorska Liga Piłki Siatkowej.</li> </ul>
WRZESIEŃ	<ul style="list-style-type: none"> <li>• Wystawa poplenerowa – Wielkopolski Park Etnograficzny Dziekanowice,</li> <li>• Narodowe Czytanie,</li> <li>• Premiera spektaklu z udziałem kolan,</li> <li>• Piknik ekologiczny,</li> <li>• Mini Bieg Warciański,</li> <li>• Międzynarodowy Bieg Warciański dla dzieci i młodzieży,</li> <li>• Kolska Amatorska Liga Piłki Siatkowej.</li> </ul>

PAŹDZIERNIK	<ul style="list-style-type: none"> <li>• Jesień z kabaretem,</li> <li>• Wielkopolski Festiwal Fotograficzny im. Ireneusza Zjeżdżałki,</li> <li>• Międzynarodowy Bieg Warciański im. Zdzisława Krzyszkowiaka,</li> <li>• Dzień Papieski,</li> <li>• Festiwal Teatralny,</li> <li>• Muzyczna Stołówka,</li> <li>• Kolska Amatorska Liga Piłki Siatkowej,</li> <li>• Mała Kolska Liga,</li> <li>• Amatorska Liga w Halowej Piłce Nożnej,</li> <li>• Kolska Liga Streetball.</li> </ul>
LISTOPAD	<ul style="list-style-type: none"> <li>• Upamiętnienie Czesława Freudenreicha,</li> <li>• Konferencja kardiochirurgiczna,</li> <li>• Kolska Amatorska Liga Piłki Siatkowej,</li> <li>• Mała Kolska Liga,</li> <li>• Amatorska Liga w Halowej Piłce Nożnej,</li> <li>• Kolska Liga Streetball.</li> </ul>
GRUDZIEŃ	<ul style="list-style-type: none"> <li>• Promocja Rocznika Kolskiego,</li> <li>• Festiwal Integracyjny,</li> <li>• Rodzinne Kolędowanie,</li> <li>• Mała Kolska Liga,</li> <li>• Amatorska Liga w Halowej Piłce Nożnej,</li> <li>• Kolska Liga Streetball.</li> </ul>

Źródło: Urząd Miejski w Kole

## 2.2.4. MIESZKALNICTWO

Zasoby mieszkaniowe jest to ogół mieszkań zamieszkałych i niezamieszkałych znajdujących się w budynkach mieszkalnych i niemieszkalnych. Do zasobów mieszkaniowych nie zalicza się obiektów zbiorowego zamieszkania (tj. hoteli pracowniczych, domów studenckich, burs i internatów, domów pomocy społecznej), pomieszczeń prowizorycznych oraz obiektów ruchomych (tzn. barakowozów, wagonów kolejowych, barek i statków). W Kole zasoby mieszkaniowe kształtują się w następujący sposób:

Tabela 11 ZASOBY MIESZKANIOWE KOŁA W LATACH 2013-2015

ROK	LICZBA MIESZKAŃ KOMUNALNYCH	POWIERZCHNIA UŻYTKOWA MIESZKAŃ [m <sup>2</sup> ]	PRZECIĘTNA POWIERZCHNIA UŻYTKOWA 1 MIESZKANIA [m <sup>2</sup> ]
2015	666	28.085,77	42,17
2014	667	28.589,99	42,23
2013	704	29.709	42,20

Źródło: Wydział Gospodarki Nieruchomościami i Spraw Lokalowych

Na terenie Koła w 2014 roku znajdowały się 8.654 mieszkania, które składały się na około 2.451 budynków mieszkalnych. Przeciętna powierzchnia użytkowa mieszkania w 2014 roku wynosiła 63,3 m<sup>2</sup>.

Tabela 12 STRUKTURA MIESZKAŃ W KOLE W LATACH 2012-2014

ROK	LICZBA MIESZKAŃ	LICZBA IZB	POWIERZCHNIA UŻYTKOWA MIESZKAŃ [m <sup>2</sup> ]	PRZECIĘTNA POWIERZCHNIA UŻYTKOWA 1 MIESZKANIA [m <sup>2</sup> ]	PRZECIĘTNA POWIERZCHNIA UŻYTKOWA MIESZKANIA NA 1 OSOBĘ [m <sup>2</sup> ]
2014	8.654	32.277	547.622	63,3	24,0
2013	8.641	32.212	545.489	63,1	23,7
2012	8.629	32.145	543.507	63,0	23,6
2011	8.614	32.068	541.078	62,8	23,3

Źródło: Bank Danych Lokalnych

Dodatki mieszkaniowe, czyli forma pomocy świadczona przez Miejski Ośrodek Pomocy Społecznej, wypłacane są gospodarstwom domowym, które ze względu na trudną sytuację ekonomiczną, nie są w stanie pokrywać kosztów związanych z utrzymaniem mieszkania.

Tabela 13 DODATKI MIESZKANIOWE PRYZNANE PRZEZ MIASTO KOŁO W LATACH 2010-2015

ROK	LICZBA PRYZNANYCH DODATKÓW MIESZKANIOWYCH	WARTOŚĆ PRYZNANYCH DODATKÓW MIESZKANIOWYCH [zł]
2015	6.944	1.333.649
2014	7.303	1.365.333
2013	7.119	1.338.022
2012	7.510	1.337.393
2011	7.866	1.380.442

Źródło: Bank Danych Lokalnych, MOPS w Kole

## 2.3. SFERA GOSPODARCZA

### 2.3.1. ROLNICTWO

W Gminie Miejskiej Koło użytki rolne zajmują łącznie powierzchnię 653 ha, z czego 343 ha to grunty orne, sady 7 ha, łąki i pastwiska 195 ha. Dane te (oraz informacje zawarte w pkt. 2.1.3 GLEBY) pokazują, że gmina posiada stosunkowo niski udział użytków rolnych (47%) oraz ogólnie średnio korzystne warunki glebowe dla funkcji rolnej.

Według Powszechnego Spisu Rolnego z 2010 roku na obszarze Gminy Miejskiej znajduje się 356 gospodarstw rolnych, z czego 256 prowadzi działalność rolniczą. Średnia powierzchnia gospodarstwa rolnego wynosi 3,42 ha. Gospodarstwa o areale do 10 ha stanowią ponad 92% ogólnej ilości gospodarstw.

Tabela 14 POWIERZCHNIA GOSPODARSTW ROLNYCH W GMINIE MIEJSKIEJ KOŁO

DZIAŁKI		GOSPODARSTWA ROLNE		
OGÓŁEM	DO 1 ha WŁĄCZNIE	1-5 ha	5-10 ha	POWYŻEJ 10 ha
1.215,81	80,89 ha	244,03 ha	258,74 ha	632,15 ha

Źródło: Bank Danych Lokalnych (Powszechny Spis Rolny 2010)

Tabela 15 LICZBA GOSPODARSTW ROLNYCH W GMINIE MIEJSKIEJ KOŁO

DZIAŁKI		GOSPODARSTWA ROLNE		
OGÓŁEM	DO 1 ha WŁĄCZNIE	1-5 ha	5-10 ha	POWYŻEJ 10 ha
356	214	82	34	26

Źródło: Bank Danych Lokalnych (Powszechny Spis Rolny 2010)

Strukturę najważniejszych upraw przedstawia tabela 16.

Tabela 16 STRUKTURA PRODUKCJI ROLNEJ

RODZAJ UPRAW	POWIERZCHNIA UPRAW [ha]
Ogółem	723,01
Zboża ogółem	520,29
Kukurydza na ziarno	12,40
Ziemniaki	16,81
Rzepak i rzepik	104,74

Źródło: Bank Danych Lokalnych (Powszechny Spis Rolny 2010)

Część uzyskiwanych plonów jest wykorzystywana jako pasze. Także produkcja zwierzęca ma bezpośredni wpływ na rodzaj upraw (oprócz jakości gleb). Dominującym kierunkiem produkcji zwierzęcej na terenie Gminy Miejskiej Koło jest hodowla drobiu.

Tabela 17 POGŁOWIE ZWIERZĄT GOSPODARSKICH

ZWIERZĘTA GOSPODARSKIE	LICZBA [szt.]
Bydło ogółem	330
Trzoda chlewna ogółem	337
Konie	19
Drób ogółem	1.719

Źródło: Bank Danych Lokalnych (Powszechny Spis Rolny 2010)

Ogólna ilość stosowanych nawozów mineralnych w Kole jest niższa niż średnia dla Polski, województwa wielkopolskiego i powiatu kolskiego. Jeżeli chodzi o nawozy wapniowe w Kole również zużywa się ich średnio dużo mniej niż w powiecie, województwie i kraju.

Tabela 18 ZUŻYCIE NAWOZÓW MINERALNYCH I WAPNIOWYCH W ROKU 2010

JEDNOSTKA TERYTORIALNA	ZUŻYCIE NAWOZÓW NA 1 ha UŻYTKÓW ROLNYCH [kg/ha]	
	MINERALNE	WAPNIOWE
POLSKA	114,6	38,2
WOJEWÓDZTWO WIELKOPOLSKIE	150,6	44,4
POWIAT KOLSKI	126,4	20,9
GMINA MIEJSKA KOŁO	108,1	5,4

Źródło: Bank Danych Lokalnych (Powszechny Spis Rolny 2010)

### 2.3.2. PRZEDSIĘBIORCZOŚĆ

W Kole, w ostatnich latach, liczba funkcjonujących podmiotów gospodarczych maleje. W 2014 roku wynosiła 2.727. Działają one głównie w takich sekcjach, jak: handel i usługi w zakresie napraw (915), budownictwo (223), przetwórstwo przemysłowe (220) oraz działalność profesjonalna, naukowa i techniczna (206).

Tabela 19 PODMIOTY GOSPODARCZE W KOLE W LATACH 2010-2015

ROK	LICZBA PODMIOTÓW GOSPODARCZYCH	LICZBA PODMIOTÓW W SEKTORZE PUBLICZNYM	LICZBA PODMIOTÓW W SEKTORZE PRYWATNYM
2015	2.681	116	2.565
2014	2.727	116	2.611
2013	2.771	114	2.657
2012	2.787	112	2.675
2011	2.767	111	2.656
2010	2.925	111	2.814

Źródło: Bank Danych Lokalnych

Szczegółowe dane przedstawia tabela 20.

Tabela 20 PODMIOTY GOSPODARCZE W KOLE W POSZCZEGÓLNYCH SEKCJACH POLSKIEJ KLASYFIKACJI DZIAŁALNOŚCI (PKD) W 2014 I 2015 ROKU

SEKCJA	2014		2015	
	SEKTOR PUBLICZNY	SEKTOR PRYWATNY	SEKTOR PUBLICZNY	SEKTOR PRYWATNY
Rolnictwo, leśnictwo, łowiectwo i rybactwo (A)	0	11	0	11
Górnictwo i wydobywanie(B)	0	0	0	0
Przetwórstwo przemysłowe (C)	1	217	0	220
Wytwarzanie i zaopatrywanie w energię elektryczną, gaz, parę wodną, gorącą wodę i powietrze do układów klimatyzacyjnych (D)	1	9	1	8
Dostawa wody; gospodarowanie ściekami i odpadami oraz działalność związana z rekultywacją (E)	2	8	2	10
Budownictwo (F)	1	230	0	223
Handel hurtowy i detaliczny: naprawa pojazdów samochodowych, włączając motocykle (G)	0	949	0	915
Transport i gospodarka magazynowa (H)	0	186	0	187
Działalność związana z zakwaterowaniem i usługami gastronomicznymi (I)	1	73	1	72
Informacja i komunikacja (J)	0	54	0	50
Działalność finansowa i ubezpieczeniowa (K)	0	91	0	83
Działalność związana z obsługą rynku nieruchomości (L)	46	57	47	61
Działalność profesjonalna, naukowa i techniczna (M)	2	206	2	206
Działalność w zakresie usług administrowania i działalność wspierająca (N)	0	59	0	64
Administracja publiczna i obrona narodowa; obowiązkowe zabezpieczenia społeczne (O)	14	1	14	1



Edukacja (P)	36	75	38	72
Opieka zdrowotna i pomoc społeczna (Q)	7	174	7	177
Działalność związana z kulturą, rozrywką i rekreacją (R)	4	31	4	31
Pozostała działalność (S,T,U)	1	180	0	174

Źródło: Bank Danych Lokalnych

Koło posiada warunki do rozwoju życia gospodarczego, bowiem jest korzystnie zlokalizowane w centrum Polski przy znaczących drogach krajowych i międzynarodowych, wypracowało szeroką ofertę usług wspomagających przedsiębiorczość, na przyszłych przedsiębiorców są przygotowane tereny inwestycyjne. Większość posiada rozwiniętą infrastrukturę techniczną. Inwestorzy tworzący nowe miejsca pracy mogą liczyć na ulgi w podatkach i opłatach lokalnych. Do najważniejszych przedsiębiorców w mieście należą:

- SAINT-GOBAIN ABRASIVES Sp. z o.o.,
- SOKOŁÓW SA – oddział Zakłady Mięsne w Kole,
- Wood-Mizer Industries Sp. z o.o.,
- M&K Foam GmbH Sp. z o.o.,
- Okręgowa Spółdzielnia Mleczarska w Kole,
- ANDRE ABRASIVE ARTICLES Sp. z o.o. Sp. K.
- Przedsiębiorstwo Produkcyjno-Handlowe AGRONAS Sp. z o.o.,
- Geberit Produkcja Sp. z o.o.,
- WIPASZ SA Zakład Produkcyjny w Kole.

Władze miejskie, zdając sobie sprawę ze znaczenia dobrze prosperujących firm, starają się sprzyjać rozwojowi przedsiębiorczości. Dostosowują ofertę terenów inwestycyjnych oraz rozwiązań z zakresu infrastruktury technicznej do potrzeb firm, które chciałyby rozwijać swoją działalność na terenie naszego miasta. Ważna jest także obecność w podstrefie Łódzkiej Specjalnej Strefy Ekonomicznej, która ustanowiona w Kole, obejmuje teren zakładu Sanitec Koło Sp. z o.o. i jest terenem w pełni zagospodarowanym i wykorzystanym przez tę firmę. Na dzień dzisiejszy Gmina Miejska Koło złożyła wniosek o rozszerzenie obszaru istniejącej na terenie miasta Koła podstrefy ŁSSE o nieruchomości o łącznej powierzchni 13,6520 ha, położoną przy ulicy Klonowej. Gmina Miejska Koło wnosząc o ustanowienie podstrefy, pragnie stworzyć szczególne zachęty dla inwestorów m. in. zza wschodniej granicy, którzy lokując swoje przedsięwzięcia w strefie, mogliby bez barier prawno- celnych, jako uczestnik polskiego

rynku, mieć otwarty dostęp do ekspansji na całą Unię Europejską, co bezpośrednio przyczyniłoby się do zwiększenia aktywności gospodarczej w naszym regionie.

## 2.4. INFRASTRUKTURA TECHNICZNA

### 2.4.1. KOMUNIKACJA

Układ komunikacyjny Koła tworzy sieć dróg krajowych, wojewódzkich, powiatowych i gminnych. Przez teren gminy przechodzą:

- Droga krajowa nr 92 o długości w granicach miasta 3,726 km,
- Droga wojewódzka nr 270 – łączy Koło z Brześciem Kujawskim,
- Droga wojewódzka nr 473 – łączy Koło z Łaskiem,
- 59 dróg powiatowych – głównie ulic w granicach miasta,
- 92 drogi gminne: są to ulice w granicach miasta,
- 22 ulice – są to wewnętrzne drogi gminne (ul. Diamentowa, Szafirowa, Brylantowa, Krokusowa, Grabskiego, Klimaszewskiego, Beksiaka, Lewandowskiego, Malczewskiego, Wiśniowa, Morelowa, Czereśniowa, Chrobrego, Zakładowa, Rubinowa, Korolowa, Opalowa, Szmaragdowa, Perłowa, Kryształowa, Storczykowa, Lendli).

W odległości około 7 kilometrów od miasta przebiega ze wschodu na zachód Europy autostrada A2 łącząca Koło z Warszawą, Poznaniem, Moskwą, Berlinem i resztą Europy Zachodniej.

Tabela 21 ULICE MIEJSKIE ZALICZANE DO KATEGORII DRÓG GMINNYCH NA TERENIE KOŁA

LP.	NR DROGI	PRZEBIEG
1	497515 P	Energetyczna
2	497516 P	Brzozowa
3	497517 P	Piaski
4	497518 P	Miodowa
5	497519 P	Przesmyk
6	497520 P	Wąska
7	497521 P	Witosa
8	497522 P	Mikołajczyka
9	497523 P	Powstania Warszawskiego
10	497524 P	Konwaliowa
11	497525 P	Różana
12	497526 P	Boguszyniecka
13	497527 P	Sienkiewicza
14	497528 P	Powstańców Śląskich
15	497529 P	Spółdzielców

16	497530 P	Sportowa
17	497531 P	Zegarowa
18	497532 P	Zielona
19	497533 P	Freudenreicha
20	497534 P	Bąkowskiego
21	497535 P	Staffa
22	497536 P	Leśmiana
23	497537 P	Orkana
24	497538 P	Dąbrowskiej
25	497539 P	Struga
26	497540 P	Nałkowskiej
27	497541 P	Zapolskiej
28	497542 P	Reymonta
29	497543 P	Chełmońskiego
30	497544 P	Wyspiańskiego
31	497545 P	Chopina
32	497546 P	Narutowicza
33	497547 P	Plac Narutowicza
34	497548 P	Matejki
35	497549 P	Korczaka
36	497550 P	Buczka
37	497551 P	Krasickiego
38	497552 P	Cegielniana
39	497553 P	Kraszewskiego
40	497554 P	Norwida
41	497555 P	Staszica
42	497556 P	Reja
43	497557 P	Kasprowicza
44	497558 P	Baczyńskiego
45	497559 P	Kochanowskiego
46	497560 P	Kołłątaja
47	497561 P	Al. Jana Pawła II
48	497562 P	Łukowa
49	497563 P	Fornalskiej
50	497564 P	Krótką
51	497565 P	Krzywa
52	497566 P	Joselewicza
53	497567 P	Stary Rynek
54	497568 P	Jasna
55	497569 P	Kajki
56	497570 P	Wyszyńskiego
57	497571 P	Kościelna
58	497572 P	Klasztorna
59	497573 P	Kuśnierska
60	497574 P	Zawiszy
61	497575 P	Wodna
62	497576 P	Zamkowa
63	497577 P	Leśna
64	497578 P	Spokojna
65	497579 P	Kazimierza Wielkiego
66	497580 P	Szpitalna

67	497581 P	Kręta
68	497582 P	Oliskiewicza
69	497583 P	Świerkowa
70	497584 P	Bema
71	497585 P	Dąbrowskiego
72	497586 P	Lipowa
73	497587 P	Akacjowa
74	497588 P	Wierzbowa
75	497589 P	Harcerska
76	497590 P	Powstańców 1863 r.
77	497591 P	Wrzosowa
78	497592 P	Południowa
79	497593 P	Słoneczna
80	497594 P	Topolowa
81	497595 P	Wiatraczna
82	497596 P	Miłosna
83	497597 P	Cicha
84	497598 P	Wesoła
85	497599 P	Krańcowa
86	497600 P	Północna
87	497601 P	Jaśminowa
88	497602 P	Kasztanowa
89	497603 P	Cisowa
90	497604 P	Straszewska
91	497605 P	Asnyka
92	3489 P	Żeromskiego – za obwodnicą

Źródło: <http://www.kolo.pl>

Przez miasto przebiega również magistrala kolejowa ze wschodu na zachód, która w odległości 10 kilometrów od miasta przecina się z magistralą kolejową Wybrzeże-Śląsk.

## 2.4.2. INFRASTRUKTURA WODNO-KANALIZACYJNA

### 2.4.2.1 SIEĆ WODOCIĄGOWA

Długość czynnej sieci wodociągowej w Gminie Miejskiej Koło w 2014 roku wynosiła ponad 60 km bez przyłączy. Liczba przyłączy wynosiła 2.279 sztuk. Pobór wody przez gospodarstwa domowe w 2014 roku kształtował się na poziomie 889,5 dam<sup>3</sup>. **Woda dostarczana mieszkańcom do spożycia spełnia wszelkie wymogi sanitarne i ogólnie oceniana jest jako dobra.** Ponad 96% stałych mieszkańców korzysta z sieci wodociągowej.

Tabela 22 CHARAKTERYSTYKA SIECI WODOCIĄDOCIĄGOWEJ

ROK	DŁUGOŚĆ CZYNNEJ SIECI ROZDZIELCZEJ [km]	ILOŚĆ POŁĄCZEŃ PROWADZĄCYCH DO BUDYNKÓW MIESZKALNYCH [szt.]	WODA DOSTARCZONA GOSPODARSTWOM DOMOWYM [dam <sup>3</sup> ]	LUDNOŚĆ KORZYSTAJĄCA Z SIECI WODOCIĄGOWEJ	ZUŻYCIE WODY W GOSPODARSTWACH DOMOWYCH NA JEDNEGO MIESZKAŃCA [m <sup>3</sup> ]
2015	62,3	2.312	914,7	22.228	39,5
2014	60,3	2.279	889,5	22.005	38,7
2013	60,3	2.265	856,3	22.185	37,3
2012	60,3	2.242	889,1	22.214	38,4
2011	45,5	2.209	917,9	22.356	39,3
2010	45,5	2.209	938,0	22.550	39,9

Źródło: Bank Danych Lokalnych

Ujęcie wody dla miasta Koła wraz ze stacją uzdatniania zlokalizowane jest w centrum miasta, na prawobrzeżnej terasie zalewowej rzeki Warty. Woda pobierana jest z 4 studni głębinowych, a oprócz tego istnieje 5 otworów studziennych – rezerwowych o wydajności 110 m<sup>3</sup>/h każdy. Zdolność poboru wody surowej wynosi 530 m<sup>3</sup>/h, tj. 12.720 m<sup>3</sup>/dobę. Natomiast dobowa zdolność technologiczna wynosi 10.560m<sup>3</sup>. Woda pobrana ze studni jest w 100% uzdatniona. Stacja uzdatniania wody znajduje się przy ulicy Zawadzkiego. W mieście nie występuje deficyt wody. Udokumentowane zasoby wód podziemnych wynoszą 1.100 m<sup>3</sup>/h.

Średnie roczne zużycie wody na jednego mieszkańca wynosi 38,7 m<sup>3</sup> i jest to więcej niż średnio w Polsce (31,1 m<sup>3</sup>), województwie (35,6 m<sup>3</sup>) i powiecie (35,0 m<sup>3</sup>). Na przestrzeni ostatnich lat wartość ta spada.

#### 2.4.2.2 SIEĆ KANALIZACYJNA

Miejska sieć kanalizacyjna ma długość 41,6 km i jest dostępna dla 88% mieszkańców (2014 rok).

Tabela 23 SIEĆ KANALIZACYJNA W GMINIE MIEJSKIEJ KOŁO

ROK	DŁUGOŚĆ CZYNNEJ SIECI KANALIZACYJNEJ [km]	ILOŚĆ POŁĄCZEŃ PROWADZĄCYCH DO BUDYNKÓW MIESZKALNYCH [szt.]	ŚCIEKI ODPROWADZONE [dam <sup>3</sup> ]	LUDNOŚĆ KORZYSTAJĄCA Z SIECI KANALIZACYJNEJ
2015	42,1	1.580	1.817	20.375
2014	41,6	1.558	1.825	20.060
2013	41,5	1.546	1.798	20.208
2012	50,2	1.522	1.724	20.201
2011	50,2	1.499	1.943	20.313
2010	49,7	1.483	1.808	20.451

Źródło: Bank Danych Lokalnych

W północno-zachodniej części miasta przy ul. Energetycznej zlokalizowana jest mechaniczno-biologiczna oczyszczalnia ścieków z podwyższonym usuwaniem biogenów. Odbiornikiem ścieków oczyszczonych jest rzeka Warta. Użytkownikiem Miejskiej Oczyszczalni Ścieków jest

Miejski Zakład Wodociągów i Kanalizacji Sp. z o.o. w Kole. Przepustowość oczyszczalni wynosi 10 000 [m<sup>3</sup>/d]. Jest ona systematycznie modernizowana i unowocześniana.

Mieszkańcy pozbawieni dostępu do kanalizacji gromadzą ścieki sanitarne w zbiornikach bezodpływowych (szambach) a następnie są one wywożone przez pojazdy asenizacyjne. W 2014 roku na terenie miasta znajdowało się ich 408, 20 przydomowych oczyszczalni ścieków oraz 1 stacja zlewna.

### 2.4.3. CIEPŁOWNICTWO

W Kole działa Miejski Zakład Energetyki Ciepłej Spółka z o.o.. Spółka należy w 100% do Miasta. MZEC obsługuje 281 punktów odbioru energii cieplnej. W związku z rozwojem sieci cieplnej w ostatnich latach ilość odbiorców wzrasta.

Tabela 24 ILOŚĆ PRZYŁĄCZEŃ DO SIECI CIEPŁOWNICZEJ W CIĄGU OSTATNICH PIĘCIU LAT

Lp.	ROK	LICZBA PRZYŁĄCZONYCH OBIEKTÓW
1	2011	14
2	2012	10
3	2013	15
4	2014	7
5	2015	22
6	RAZEM	68

Źródło: MZEC sp. z o.o. Koło

Spółka prowadzi działalność proekologiczną. Przywiązuje dużą wagę do ochrony środowiska naturalnego, a w szczególności do ochrony powietrza. Wdraża rozwiązania powodujące zmniejszanie zużycia paliw, energii i co za tym idzie emisji zanieczyszczeń. Kształtuje "świadomość ekologiczną", wiążącą się ze zmianą podejścia do spraw ochrony środowiska.

Spółka posiada aktualną decyzję o dopuszczalnej emisji dla Miejskiego Zakładu Energetyki Ciepłej Sp. z o.o., wydaną przez Starostwo Powiatowe w Kole.

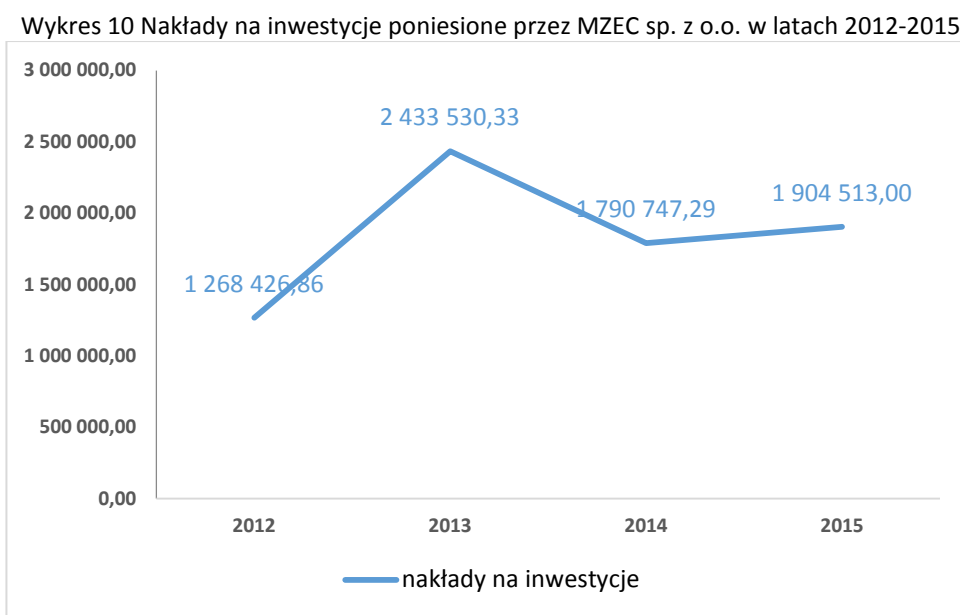
Regularnie dokonywane są pomiary emisji kotłów, dla których obliczane są wskaźniki emisji zanieczyszczeń, wykorzystywane przy sporządzaniu raportów i opłat dla Urzędu Marszałkowskiego.

W 2015r. firma nie została ukarana za przekraczanie przepisów dotyczących ochrony środowiska. W lutym 2015r. został zweryfikowany przez niezależnego audytora roczny raport w zakresie emisji za rok 2014. Z tytułu eksploatacji ciepłowni Spółka, zgodnie z posiadanymi



decyzjami o dopuszczalnej emisji zanieczyszczeń do powietrza atmosferycznego, ponosi opłaty za korzystanie ze środowiska zgodnie z wymaganiami prawnymi.

W ostatnich latach największe nakłady poniesione zostały na układy odpylania spalin. Środki finansowe zainwestowane zostały również w rozwój sieci ciepłej, przyłączy i węzłów ciepłych. Na niektórych terenach kotłowni zostały wykonane oświetlenie niskoenergetyczne i ogrodzenia.



Źródło MZEC sp. z o.o. Koło

#### 2.4.4. GOSPODARKA ODPADAMI

W związku z nowelizacją ustawy o utrzymaniu czystości i porządku w gminach, na terenie całej Polski, od dnia 1 lipca 2013 r., obowiązują nowe zasady odbioru odpadów. Zgodnie z przepisami znowelizowanej ustawy gmina została zobowiązana do objęcia nowym system gospodarowania odpadami komunalnymi wszystkich właścicieli nieruchomości zamieszkałych i opcjonalnie nieruchomości niezamieszkałych. Wybór przedsiębiorcy odbierającego odpady komunalne dokonywany jest w drodze przetargu.

Tabela 25 ZMIESZANE ODPADY ZEBRANE W CIĄGU ROKU<sup>11</sup>

ROK	ILOŚĆ ODPADÓW ZEBRANYCH W CIĄGU ROKU [Mg]
2015	6.292,60
2014	4.803,10
2013	6.378,57
2012	6.679,18
2011	7.076,97
2010	7.434,44

Źródło: Bank Danych Lokalnych, Urząd Miejski w Kole

<sup>11</sup> Zmieszane odpady komunalne to odpady zebrane w ciągu roku bez odpadów zebranych selektywnie i wyselekcjonowanych z frakcji suchej

W myśl ustawy o utrzymaniu czystości i porządku w gminach, podmiot odbierający odpady komunalne od właścicieli nieruchomości, obowiązany jest do przekazywania zmieszanych odpadów komunalnych oraz odpadów zielonych bezpośrednio do regionalnej instalacji do przetwarzania odpadów komunalnych.

Na terenie Koła funkcjonuje punkt selektywnego zbierania odpadów komunalnych.

## **2.4.5. INFRASTRUKTURA ELEKTROENERGETYCZNA I GAZOWA**

### **2.4.4.1 SIEĆ ELEKTROENERGETYCZNA<sup>12</sup>**

Operatorem sieci energetycznej na terenie miasta Koła jest „Energia-Operator” S.A. Oddział w Kaliszu, rejon dystrybucji Koło. W niewielkiej części (wzdłuż linii kolejowej PKP biegnącej przez miasto) kilka gospodarstw zasilane jest przez spółkę PKP Energetyka.

Na terenie miasta Koła zlokalizowane są 2 stacje transformatorowo-rozdzielcze WN/SN 110/15 kV (Główny Punkt Zasilania) będące własnością „Energia – Operator” S.A.:

- Koło – Ruchenna 110/15 kV; 41 transformatorów 110/SN;
- Koło – Wschód 110/15 kV; 32 transformatory 110/SN.

Długość sieci elektroenergetycznej rozdzielczej na terenie miasta Koła to dla:

- WN – 110 kV; 3,9 km sieci napowietrznej,
- SN – 15 kV; 16,5 km sieci napowietrznej oraz 53,96 km sieci kablowej,
- NN – 0,4 kV; 34,9 km sieci napowietrznej oraz 95,01 km sieci kablowej.

Tabela 26 ZUŻYCIE ENERGII ELEKTRYCZNEJ W GMINIE MIEJSKIEJ KOŁO

ROK	ODBIORCY ENERGII ELEKTRYCZNEJ NA NISKIM NAPIĘCIU [szt.]	ZUŻYCIE ENERGII ELEKTRYCZNEJ NA NISKIM NAPIĘCIU [MWh]	ZUŻYCIE ENERGII ELEKTRYCZNEJ NA 1 MIESZKAŃCA [kWh]	ZUŻYCIE ENERGII ELEKTRYCZNEJ NA 1 ODBIORCĘ (gosp. dom) [kWh]
2014	8.641	14.078	613,1	1.629,2
2013	8.806	14.495	631,2	1.646,1
2012	8.930	14.599	630,8	1.634,8
2011	9.005	14.888	637,9	1.653,3
2010	8.973	15.101	642,8	1.682,9

Źródło: Bank Danych Lokalnych

### **2.4.4.2 SIEĆ GAZOWA**

Operatorem sieci gazowniczej jest Polska Spółka Gazownicza sp. z o.o., Oddział w Poznaniu Zakład w Kaliszu. Rejon Dystrybucji Gazu Konin, ul. Zakładowa 13A, 62-500 Konin.

<sup>12</sup> Źródło: Plan Gospodarki Niskoemisyjnej dla Gminy Miejskiej Koło na lata 2015-2020

Rodzaj dostarczanego gazu to E (GZ-50). Kierunek zasilania - ORCS\_POZ\_007.

Operatorem sieci współpracującej jest OGP Gaz-System S.A., nr punktu 760016, nazwa punktu - Koło-Borki.

Charakterystykę sieci gazowej w Kole prezentuje poniższa tabela.

Tabela 27 CHARAKTERYSTYKA SIECI GAZOWEJ W GMINIE MIEJSKIEJ KOŁO

	2010	2011	2012	2013	2014
Długość czynnej sieci ogółem [km]	44,697	44,793	45,681	45,807	46,699
Długość czynnej sieci przesyłowej [km]	0	0	0	0	0,892
Długość czynnej sieci rozdzielczej [km]	44,697	44,793	45,681	45,807	45,807
Czynne przyłącza do budynków ogółem (mieszkalnych i niemieszkalnych) [szt.]	601	601	628	641	655
Odbiorcy gazu [gosp.]	660	683	698	727	734
Odbiorcy gazu ogrzewający mieszkania gazem [gosp.]	541	565	571	598	553
Zużycie gazu [tys. m <sup>3</sup> ]	1.204,2	1.075,6	1.089,7	1.171,7	1.071,5
Zużycie gazu na ogrzewanie mieszkań [tys. m <sup>3</sup> ]	1.097,1	976,9	965,1	1.048,8	988,4
Ludność korzystająca z sieci gazowej	1.855	1.879	1.864	1.934	1.938

Źródło: Bank Danych Lokalnych

Obecnie oprócz budowy dalszych przyłączy do budynków nie przewiduje się istotnego zakresu rozwoju sieci gazowniczej.

## 2.4.6. INFRASTRUKTURA TELEKOMUNIKACYJNA

Gmina Miejska Koło należy do gmin o dobrze rozwiniętej sieci telefonicznej. W dziedzinie telefonii komórkowej dostępne są usługi głównych operatorów rynku (Orange, Play, Plus, T-Mobile).

Sprawnie funkcjonujące połączenia telefoniczne i ich powszechna dostępność są znaczącymi czynnikami rozwoju gospodarczego i cywilizacyjnego. Są czynnikiem stymulującym gminną ofertę inwestycyjną, jak również podnoszą poziom standardu życia mieszkańców.

## 2.5. INFRASTRUKTURA SPOŁECZNA

### 2.5.1. EDUKACJA

Gmina jako jednostka samorządu terytorialnego odpowiada za utrzymanie i rozwój bazy materialnej szkół i placówek oświatowych. Odpowiedzialność ta dotyczy wymiaru ekonomicznego oraz rozciąga się również na sferę zobowiązań wobec społeczności gminy w zakresie tworzenia systemu edukacyjnego, który młodzieży stworzy szanse osobistego

rozwoju, a środowisku zapewni cywilizacyjny awans. Gmina Miejska Koło dąży do tworzenia takich warunków funkcjonowania szkół i placówek oświatowo–wychowawczych, które zapewniają powszechność, celowość oraz wysoką jakość systemu edukacyjnego. Aktualnie funkcjonująca sieć szkół i przedszkoli zapewnia optymalne warunki do realizacji zadań oświatowych w mieście. Obiekty oświatowe, ich wyposażenie (pracownie komputerowe, sale gimnastyczne), a także odpowiednie kwalifikacje nauczycieli są przedmiotem dokładnej analizy władz miasta. Wyraźnie widać także podejmowane działania wychowawcze, ukierunkowane na kształtowanie pożądanych społecznie postaw i właściwy rozwój osobowości młodego pokolenia. Strategia rozwoju systemu edukacji oparta została na próbie budowania ładu w środowisku lokalnym poprzez dialog rodziców, nauczycieli i władz miasta, podejmowanie prawidłowych decyzji dotyczących bazy materialnej, służącej kształceniu, opiece i wychowaniu oraz racjonalnego wykorzystania środków finansowych przeznaczonych na ten cel.

Samorządowe placówki oświatowe znajdujące się na terenie Koła:

- Żłobek Miejski w Kole,
- Przedszkole Miejskie Nr 1,
- Przedszkole Miejskie Nr 3 z Oddziałami Integracyjnymi „Czerwony Kapturek”,
- Przedszkole Miejskie Nr 5 im. Gromadki Misia Uszatka,
- Przedszkole Miejskie Nr 6,
- Szkoła Podstawowa Nr 1 im. Stanisława Konarskiego,
- Zespół Szkół Nr 1 w Kole:
  - Szkoła Podstawowa Nr 2 im. Adama Mickiewicza,
  - Gimnazjum Nr 3 im. Papieża Jana Pawła II,
- Zespół Szkół Nr 2 w Kole:
  - Szkoła Podstawowa nr 5 im. Arkadego Fiedlera,
  - Gimnazjum Nr 2 im. Polskich Olimpijczyków,
- Szkoła Podstawowa Nr 3 im. Marii Konopnickiej,
- Szkoła Podstawowa Nr 4 im. Kawalerów Orderu Uśmiechu,
- Gimnazjum Nr 1 im. Stanisławy Fleszarowej-Muskat.

Tabela 28 LICZBA UCZNIÓW W GMINIE MIEJSKIEJ KOŁO W LATACH 2008-2015

	2007/ 2008	2008/ 2009	2009/ 2010	2010/ 2011	2011/ 2012	2012/ 2013	2013/ 2014	2014/ 2015	SUMA 2014/2015
SZKOŁY PODSTAWOWE	1.686	1.601	1.573	1.513	1.507	1.457	1.475	1.575	2.397
GIMNAZJA	1.169	1.104	1.017	1.005	965	952	895	822	

Źródło: Bank Danych Lokalnych

Prognozy demograficzne wskazują na ogólną tendencję zmniejszania się liczby uczniów w gimnazjach i szkołach podstawowych. Trend ten ma charakter stały, zgodny z ogólnymi trendami demograficznymi w Polsce. Zauważyć jednak można, że liczba uczniów w szkołach podstawowych w ostatnich dwóch latach wzrosła. Również pocieszający jest fakt, że liczba dzieci w przedszkolach utrzymuje się na podobnym poziomie w ostatnich latach z niewielkimi wahaniami.

Tabela 29 LICZBA MIEJSC I DZIECI W PRZEDSZKOLACH W GMINIE MIEJSKIEJ KOŁO

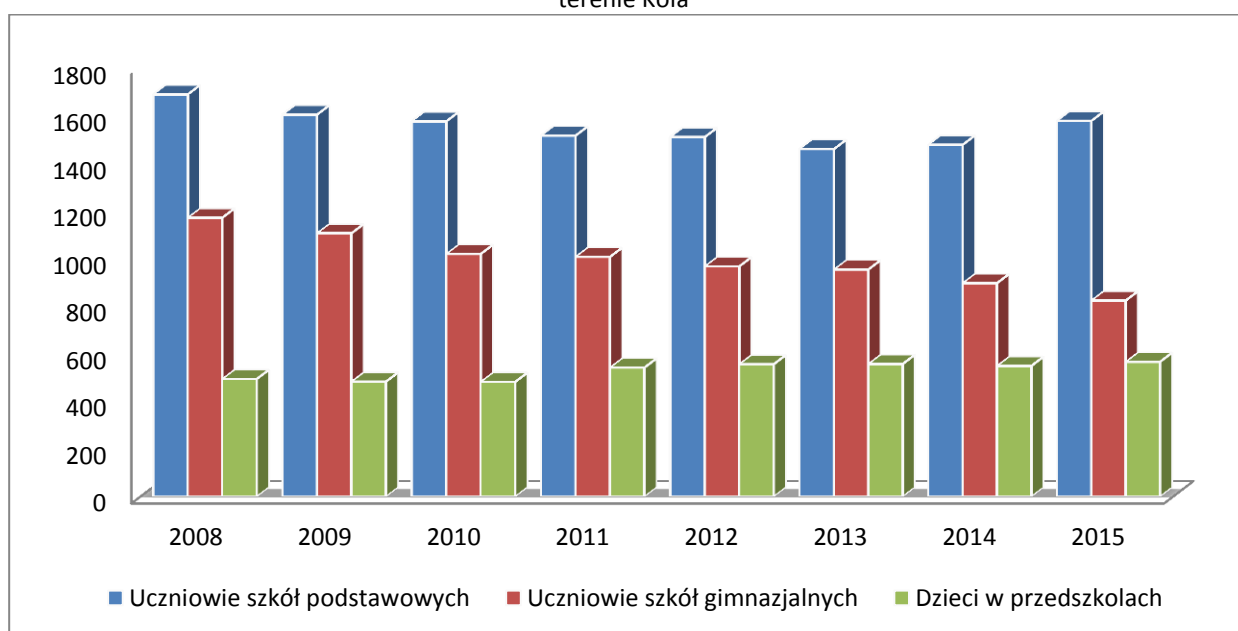
ROK	2007/ 2008	2008/ 2009	2009/ 2010	2010/ 2011	2011/ 2012	2012/ 2013	2013/ 2014	2014/ 2015
MIEJSCA	490	483	483	562	581	565	563	583
DZIECI	493	482	481	541	555	556	548	565

Źródło: Bank Danych Lokalnych

Na terenie gminy działa ponadto szereg placówek niepublicznych, m.in.:

- Niepubliczny Tęczowy Zespół Szkolno-Przedszkolny,
- Niepubliczne Przedszkole „Kółko Graniaste”,
- Niepubliczne Przedszkole „Reksio” Grażyna Michalak.

Wykres 11 Liczba dzieci w przedszkolach, szkołach podstawowych, gimnazjach i szkołach ogólnokształcących na terenie Koła



Źródło: Bank Danych Lokalnych

## 2.5.2. KULTURA I SPORT

Na terenie Koła swoją działalność prowadzą:

- Miejski Dom Kultury,
  - Kino „Nad Wartą” – sala kinowa liczy 300 miejsc,

- Powiatowa i Miejska Biblioteka Publiczna,
- Muzeum Technik Ceramicznych - tradycje muzealnictwa w Kole sięgają odległych czasów. Początki stałej placówki muzealnej w Kole to okres II RP, kiedy Czesław Freudenreich stworzył własne archiwum wyrobów dawnych i współczesnych, pochodzących z rodzinnej Fabryki Fajansu i Majoliki w Kole (funkcjonującej od 1842 r.). Obecnie w Muzeum Technik Ceramicznych podziwiać można wystawy czasowe. Na poddaszu kolskiego ratusza mieści się stała ekspozycja MTC „Fajans kolski – formy dekoracji i techniki zdobnicze” im. Czesława Freudenreicha.

Miejski Dom Kultury w Kole to "wyjątkowa przestrzeń" dla lokalnej społeczności. Aktywność ukierunkowana jest w szczególności na tworzenie bieżącej, ciekawej oferty kulturalnej dla wszystkich mieszkańców Koła (i Ziemi Kolskiej), zarówno dzieci, młodzieży jak i seniorów. Swoją działalnością skupia i integruje różnorodne środowiska artystyczne, grupy zainteresowań, pasjonatów, proponując dla nich szerokie spektrum wielorakich form kulturalnej aktywności<sup>13</sup>.

Aktywność mieszkańców miasta przejawia się również poprzez korzystanie z materiałów bibliotek. Powiatowa i Miejska Biblioteka Publiczna w Kole jest jedną z najstarszych instytucji kulturalnych miasta – została otwarta w 1883 roku. Jest główną samorządową biblioteką miasta Koła i powiatu kolskiego. Jej podstawową misją jest rozwijanie i zaspokajanie potrzeb czytelniczych i informacyjnych mieszkańców, upowszechnianie wiedzy i kultury oraz zapewnienie sprawnego funkcjonowania sieci bibliotecznej na terenie powiatu.

Na terenie miasta funkcjonują trzy świetlice socjoterapeutyczne.

Tabela 30 POWIATOWA I MIEJSKA BIBLIOTEKA PUBLICZNA

ROK	BIBLIOTEKI I FILIE	PRACOWNICY	KSIĘGOZBIÓR	CZYTELNICY W CIĄGU ROKU	WYPOŻYCZENIA KSIĘGOZBIORU NA ZEWNĄTRZ
2014	4	13	66.544	3.364	54.232
2013	4	13	65.264	3.050	43.478
2012	4	14	73.805	3.111	54.598
2011	4	14	73.059	3.125	56.533
2010	4	14	72.737	3.246	56.063

Źródło: Bank Danych Lokalnych

Na obszarze miasta działa wiele zespołów artystycznych, kół zainteresowań i stowarzyszeń kulturalnych m. in.:

<sup>13</sup> Źródło: <http://www.mdk-kolo.pl/>

- Miejska Orkiestra Dęta OSP w Kole,
- Towarzystwo Śpiewaczo-Muzyczne „Lutnia”,
- Manufaktura Piosenki Harcerskiej Wartaki,
- Chór Farny Lutnia,
- Grupa taneczna „Debiut”,
- Stowarzyszenie Przyjaciół Miasta Koła Nad Wartą,
- Kolski Klub Fotograficzny „FAKT”,
- Powiatowy Klub Młodzieżowy LOK „Kolska Starówka” w Kole,
- Kluby Seniora „Wrzos”, „Stokrotka” i „Trzecia Zmiana”,
- ZHP,
- Malinowa Mamba,
- Stowarzyszenie Turystyki i Rekreacji Wodnej „Przystań”,
- Pracownia ceramiczna MDK,
- Stowarzyszenie KOLANIE.

**Sport** stanowi jeden z kluczowych elementów życia społecznego. Promuje odpowiednie zachowania, kształtuje charakter i tożsamość, poprawia ogólną kondycję ciała oraz uczy szacunku dla innych, przestrzegania określonych zasad, pielęgnuje poczucie solidarności i umiejętność współpracy. Wartości edukacyjne sportu przejawiają się w niewymuszony, naturalny sposób, przybierając postać zabawy. Regularne uprawianie sportu może być sposobem na zapobieganie problemom społecznym takim jak przemoc, przestępczość i narkomania. Poprzez wyraźne oddziaływanie sportu na stosunki międzyludzkie uznaje się, że jego wpływ na życie człowieka wykracza daleko ponad zajęcia czysto sportowe. Wszelkie obiekty sportowe służą jako miejsca spotkań, które integrują ludzi, przez co zarazem wzmacniają więzi społeczne. Wychowanie fizyczne oraz promowanie sportu powinno podlegać nieustannemu rozwojowi na wszystkich etapach edukacji, w formach atrakcyjnych dla wszystkich grup wiekowych lokalnego społeczeństwa.

Na terenie miasta funkcjonuje Miejski Ośrodek Sportu i Rekreacji. Posiada on następujące obiekty sportowe:

- hala widowiskowo-sportowa:
  - hala o wymiarach 28 m x 40 m z widownią na 254 osoby,
  - siłownia,



- fitness,
- salka sportowa do aerobiku, tańca, sportów walki oraz ćwiczeń ogólnorozwojowych;
- boiska zewnętrzne:
  - boisko z nawierzchnią ze sztucznej trawy o wymiarach 20 m x 40 m,
  - 2 boiska do siatkówki/1 boisko do koszykówki,
  - kort tenisowy z nawierzchnią ze sztucznej trawy,
  - kort tenisowy z nawierzchnią syntetyczną,
  - bieżnia o długości 60 m (4 tory),
  - skocznia w dal;
- obiekty przy ulicy Sportowej:
  - płyta piłkarska,
  - widownia na 375 miejsc,
  - bieżnia okólna 400 m, żwirowa,
  - dwa korty ziemne (mączka ceglana),
  - kompleks boisk „ORLIK 2012”;
- obiekty przy ulicy Dąbrowskiego:
  - kompleks boisk „ORLIK 2012”.

W Kole znajduje się również kryta pływalnia oraz sale gimnastyczne i boiska sportowe przy szkołach. Przy ulicy Blizna mieści się kolejny kompleks ORLIK 2012. Działa tu również wiele klubów sportowych, m. in.:

- Miejski Klub Sportowy Olimpia Koło – klub piłki nożnej,
- Uczniowski Klub Sportowy „Maratończyk”,
- Uczniowski Klub Sportowy „Tęcza”,
- Uczniowski Klub Sportowy „Jedynka”,
- Klub Sportowy „Siatkarz” Koło,
- Kolskie Towarzystwo Cyklistów,
- Kolski Klub Sportów Walki,
- MLUKS Triathlon Koło.

## **2.5.3. OCHRONA ZDROWIA I OPIEKA SPOŁECZNA**

### **2.5.3.1 OCHRONA ZDROWIA**

Ochrona zdrowia w mieście Kole, tak jak w całym kraju po 1999 roku składa się z publicznych i niepublicznych zakładów opieki zdrowotnej. Publicznym zakładem opieki zdrowotnej jest Samodzielny Publiczny Zakład Opieki Zdrowotnej w Kole, obejmujący swą opieką w szczególności mieszkańców z terenu powiatu kolskiego.

W Kole od połowy 2007 roku działa Stacja Dializ DaVita. Placówka ta zapewnia dializowanie dla około 40 osób, które do tej pory dojeżdżały 2-3 razy w tygodniu do Konina. Na dzień dzisiejszy posiada 5 stanowisk do dializoterapii, docelowo planowane jest 15 stanowisk. Jest to pierwsza w Kole prywatna placówka świadcząca wysokospecjalistyczne usługi, która działa na podstawie umowy z Narodowym Funduszem Zdrowia.

Dalszą częścią systemu ochrony zdrowia jest opieka podstawowa, specjalistyczna, opieka stomatologiczna, rehabilitacja lecznicza i zaopatrzenie w przedmioty ortopedyczne i środki pomocnicze, opieka długoterminowa oraz opieka pielęgniarska (pielęgniarstwo środowiskowo-rodzinne, higiena szkolna, położnictwo środowiskowo-rodzinne).

W Kole funkcjonują:

- SPZOZ,
- Ośrodki Zdrowia,
- Prywatne przychodnie i gabinety specjalistyczne.

### **2.5.3.2 POMOC SPOŁECZNA**

Pomoc społeczna umożliwia przezwyciężanie trudnych sytuacji życiowych tym, którzy nie są w stanie sami ich pokonać, wykorzystując własne uprawnienia, zasoby i możliwości. Wspiera ich w wysiłkach zmierzających do zaspokojenia niezbędnych potrzeb i umożliwia im życie w warunkach odpowiadających godności człowieka. Zadaniem pomocy społecznej jest także zapobieganie trudnym sytuacjom życiowym poprzez podejmowanie działań zmierzających do usamodzielnienia osób i rodzin oraz ich integracji ze środowiskiem.

W ramach instytucji samorządowych zajmujących się problematyką społeczną działa Miejski Ośrodek Pomocy Społecznej w Kole. Ośrodek realizuje zadania wynikające z ustawy o pomocy społecznej i świadczeń rodzinnych, m.in. koordynuje rozwiązania problemów społecznych

w Kole. Jego oferta skierowana jest do mieszkańców, którzy znajdują się w trudnej sytuacji materialno-bytowej i zdrowotnej. W wykonywaniu zadań Miejski Ośrodek Pomocy Społecznej współdziała z różnymi podmiotami, m.in. z organami wykonawczymi gminy, innymi jednostkami organizacyjnymi gminy, służbą zdrowia, policją, kuratorami sądowymi oraz instytucjami zajmującymi się pomocą społeczną. Przy Miejskim Ośrodku Pomocy Społecznej w Kole funkcjonują:

- Miejski Zespół Interdyscyplinarny ds. Przeciwdziałania Przemocy w Rodzinie,
- Środowiskowy Dom Samopomocy w Kole,
- Noclegownia.

W Kole zadania pomocy społecznej wypełniają również:

- Miejski Ośrodek Profilaktyki i Pomocy Rodzinie a w jego ramach Punkt Konsultacyjny ds. Przemocy,
- Dom Pomocy Społecznej Zgromadzenia Sióstr Małych Misjonarek Miłosierdzia,
- Miejska Komisja Rozwiązywania Problemów Alkoholowych,
- Poradnia Leczenia Uzależnień i Współuzależnień,
- Grupa Anonimowych Alkoholików "Od Nowa",
- Grupa Anonimowych Alkoholików "Józef",
- Grupa Anonimowych Alkoholików "Nowe Życie",
- Klub Abstynenta "Przyszłość".

Tabela 31 WYKAZ GOSPODARSTW DOMOWYCH I OSÓB KORZYSTAJĄCYCH Z POMOCY SPOŁECZNEJ

ROK	LICZBA GOSPODARSTW DOMOWYCH KORZYSTAJĄCYCH Z POMOCY SPOŁECZNEJ	OSOBY W GOSPODARSTWACH DOMOWYCH KORZYSTAJĄCE Z POMOCY SPOŁECZNEJ
2015	618	1.470
2014	641	1.551
2013	681	1.634
2012	631	1.540
2011	673	1.607

Źródło: MOPS w Kole

Gospodarstwom domowym, które ze względu na swoją trudną sytuację ekonomiczną nie są w stanie pokrywać całości kosztów związanych z utrzymaniem mieszkania, wypłacane są dodatki mieszkaniowe. W latach 2011-2015 najczęściej udzielanymi mieszkańcom gminy formami wsparcia były pomoc finansowa i rzeczowa, głównie w postaci zasiłków celowych i w naturze, zasiłków stałych, okresowych oraz posiłków.

## 2.5.4. BEZPIECZEŃSTWO PUBLICZNE

Zaspokajanie zbiorowych potrzeb wspólnoty, w tym również zadania z zakresu porządku publicznego i bezpieczeństwa obywateli oraz ochrony przeciwpożarowej i przeciwpowodziowej, reguluje ustawa o samorządzie gminnym, która traktuje powyższe jako zadania własne gminy.

Do zapewnienia bezpieczeństwa publicznego zobowiązane są wszystkie organy władzy i administracji państwowej, szczególnie instytucje wyspecjalizowane w zapewnieniu bezpieczeństwa publicznego, jak np. Policja, Straż Miejska, Państwowa Straż Pożarna, które w realizacji swoich zadań wspierane są przez jednostki Ochotniczych Straży Pożarnych.

Na terenie miasta znajduje się Komenda Powiatowa Państwowej Straży Pożarnej oraz Ochotnicza Straż Pożarna..

Tabela 32 STATYSTYKA ZDARZEŃ ZA ROK 2015 W MIEŚCIE KOLE

	2015
Požary	54
Miejscowe zagrożenia	118
Fałszywe alarmy	2

Źródło: <http://www.kolo.psp.bip.net.pl>

W Kole siedzibę ma również Komenda Powiatowa Policji. Miasto podzielone jest na 6 rejonów, z których każdy ma swojego dzielnicowego. Działają tu trzy wydziały: kryminalny, prewencji i ruchu drogowego.

W 2014 roku na terenie powiatu kolskiego, **wykryto 1.652 przestępstwa o różnym charakterze**. Wskaźnik wykrywalności sprawców wynosi 86,0%.

Tabela 33 STATYSTYKA PRZESTĘPSTW NA TERENIE POWIATU KOLSKIEGO

	2013	2014
Przestępstwa ogółem	2.054	1.652
Przestępstwa o charakterze kryminalnym	859	812
Przestępstwa o charakterze gospodarczym	254	384
Przestępstwa drogowe	669	259
Przestępstwa przeciwko życiu i zdrowiu	28	22
Przestępstwa przeciwko mieniu	666	848
Wskaźnik wykrywalności sprawców przestępstw – ogółem [%]	86,2	86,0

Źródło: Bank Danych Lokalnych

W 2014 roku na trasach powiatu kolskiego odnotowano 46 wypadków drogowych, w których śmierć poniosło 9 osób a 59 zostało rannych.

W zakresie sanitarnym o bezpieczeństwo mieszkańców troszczy się Państwowa Inspekcja Sanitarna. Zgodnie z ustawą z dnia 14 marca 1985 r. o Państwowej Inspekcji Sanitarnej jest powołana do realizacji zadań z zakresu zdrowia publicznego, w tym zwłaszcza poprzez sprawowanie nadzoru nad warunkami higieny środowiska, higieny pracy, procesów nauczania i wychowania, wypoczynku i rekreacji, żywienia, warunków udzielania świadczeń zdrowotnych.

Nad bezpieczeństwem mieszkańców Miasta czuwa także Powiatowy Inspektorat Weterynarii. Podstawowe zadania PIW to zwalczanie i monitorowanie chorób zakaźnych zwierząt, kontrola weterynaryjna w handlu i wywozie zwierząt, kontrola produktów zwierzęcych, zapewnienie bezpieczeństwa produktów pochodzenia zwierzęcego. Szczegółowy zakres obowiązków określa ustawa z dnia 29 stycznia 2004 r. o Inspekcji Weterynaryjnej.

## **2.6. POTRZEBY REWITALIZACJI**

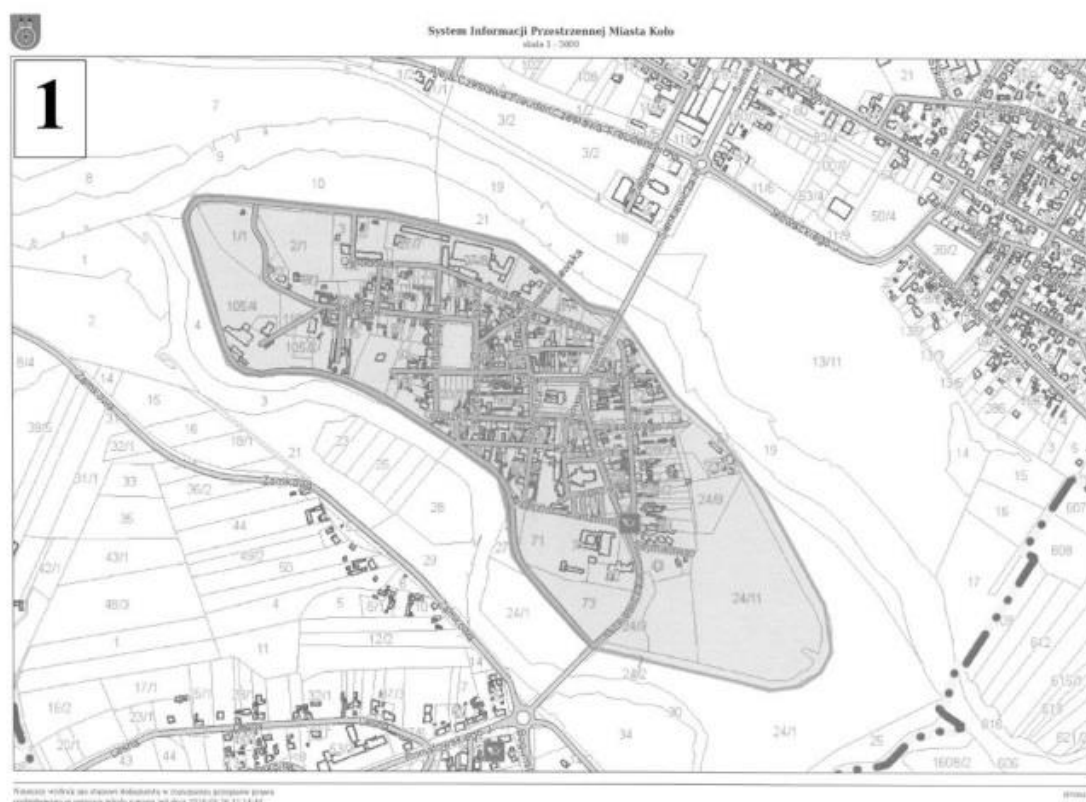
Miasto Koło jest miastem z wielowiekową historią. Poza historią specyficzne położenie najstarszej części miasta (na wyspie), przemiany gospodarcze i społeczne spowodowały duże zróżnicowanie w rozwoju. W związku z powyższym, dla wyrównania poziomu rozwojowego miasta należy opracować i zrealizować program rewitalizacji dla obszarów dysfunkcyjnych Miasta Koło zawierający:

- 1) opis powiązań programu rewitalizacji z dokumentami strategicznymi i planistycznymi gminy;
- 2) diagnozę czynników i zjawisk kryzysowych oraz skalę i charakter potrzeb rewitalizacyjnych;
- 3) zasięgi przestrzenne obszaru/obszarów rewitalizacji tj. określenie, w oparciu o inne dokumenty strategiczne gminy lub diagnozę i identyfikację potrzeb rewitalizacyjnych, terytorium/terytoriów najbardziej wymagających wsparcia;
- 4) wizję stanu obszaru po przeprowadzeniu rewitalizacji (planowany efekt rewitalizacji);
- 5) cele rewitalizacji oraz odpowiadające zidentyfikowanym potrzebom rewitalizacyjnym kierunki działań mających na celu eliminację lub ograniczenie negatywnych zjawisk;

- 6) listę planowanych, podstawowych projektów i przedsięwzięć rewitalizacyjnych wraz z ich opisami zawierającymi, w odniesieniu do każdego projektu/przedsięwzięcia rewitalizacyjnego, co najmniej: nazwę i wskazanie podmiotów go realizujących, zakres realizowanych zadań, lokalizację (miejsce przeprowadzenia danego projektu), szacowaną wartość, prognozowane rezultaty wraz ze sposobem ich oceny i zmierzenia w odniesieniu do celów rewitalizacji;
- 7) charakterystykę pozostałych rodzajów przedsięwzięć rewitalizacyjnych realizujących kierunki działań, mających na celu eliminację lub ograniczenie negatywnych zjawisk powodujących sytuację kryzysową;
- 8) mechanizmy zapewnienia komplementarności między poszczególnymi projektami/przedsięwzięciami rewitalizacyjnymi oraz pomiędzy działaniami różnych podmiotów i funduszy na obszarze objętym programem rewitalizacji;
- 9) indykatywne ramy finansowe w odniesieniu do przedsięwzięć, z indykatywnymi wielkościami środków finansowych z różnych źródeł (także spoza funduszy polityki spójności na lata 2014-2020 – publiczne i prywatne środki krajowe w celu realizacji zasady dodatkowości środków UE);
- 10) mechanizmy włączenia mieszkańców, przedsiębiorców i innych podmiotów i grup aktywnych na terenie gminy w proces rewitalizacji;
- 11) system realizacji (wdrażania) programu rewitalizacji;
- 12) System monitoringu i oceny skuteczności działań i system wprowadzania modyfikacji w reakcji na zmiany w otoczeniu programu”

W obrębie administracyjnym Miasta Koła występują obszary tracące dotychczasowe funkcje społeczno-gospodarcze – obszary te charakteryzują się utratą dotychczasowych funkcji wynikających z przemian gospodarczych o charakterze strukturalnym i zmian na lokalnych rynkach zatrudnienia, a przeprowadzenie w krótkim czasie restrukturyzacji upadających tradycyjnych gałęzi przemysłu, handlu i usług jest niemożliwe; Obszary te charakteryzują się nagromadzeniem na ich terenie negatywnych cech społecznych i gospodarczych, takich jak zaburzona struktura demograficzna, niski poziom zamożności, słaba dostępność i jakość usług publicznych oraz pogarszająca się sytuacja społeczno-gospodarcza. Są to:

- Stare Miasto – położona na wyspie najstarsza część miasta,

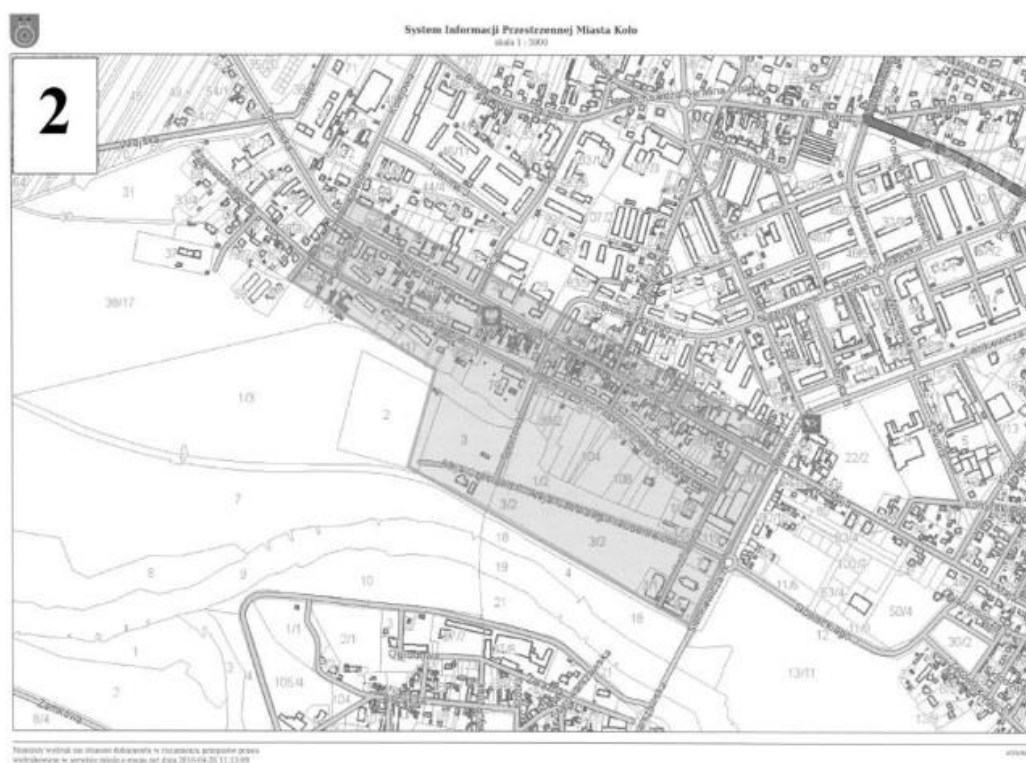


Rysunek 16 Obszar Starego Miasta na mapie Koła (źródło: Urząd Miejski w Kole)



Rysunek 17 Jedna z kamienic przy Rynku Starego Miasta (źródło: Remedis SA)

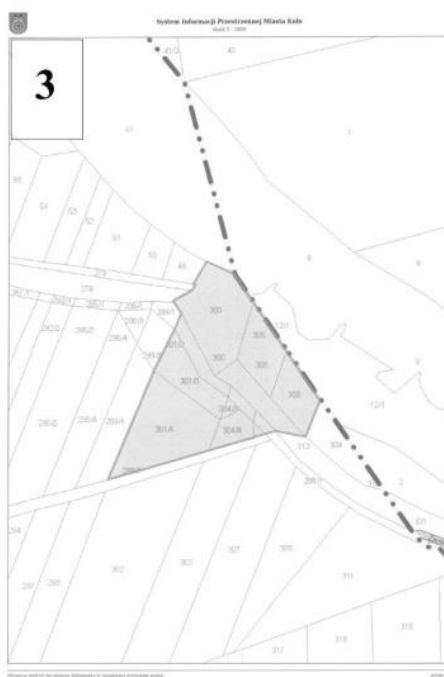
- Leżący po północnej stronie Warty region Rejon ulic: Toruńskiej, Garncarskiej.



Rysunek 18 Rejon ulic Toruńskiej i Garncarskiej (źródło: Urząd Miejski w Kole)

Ponadto punktowe miejsca znacznie zdegradowane, leżące poza zasadniczym terenem:

- Pozostałe na południowym brzegu Warty ruiny zamku królewskiego,



Rysunek 19 Rejon ruin zamku (źródło: Urząd Miejski w Kole)



- Niszczące budynki po zakładach Korund przy ul. Toruńskiej,



Rysunek 20 Obszar byłych zakładów Korund (źródło: Urząd Miejski w Kole)

- Leżąca w pobliżu dworca kolejowego wieża ciśnieniowa,



Rysunek 21 Wieża ciśnieniowa na mapie Kolo (źródło: Urząd Miejski w Kole)

Koło dotykają problemy typowe dla polskich miast, takie jak stan elewacji niektórych domów, psujących ogólny ogład, brak spójności w kompozycji architektonicznej, nie w pełni zadowalający stan przestrzeni publicznej. Jak wiadomo są to zagadnienia niełatwe do rozwiązywania, choćby ze względu na prawo własności. Niemniej głównym problemem w zakresie rewitalizacji w mieście Koło jest degradacja obszaru Starego Miasta i przyległych ulic prowadząca do występowania negatywnych zjawisk społecznych (bezrobocie, wysoki poziom ubóstwa), gospodarczych (zamykanie istniejących podmiotów gospodarczych, brak chęci do inwestowania oraz otwierania nowych punktów handlowo-usługowych) oraz przestrzennej (budynki przeznaczone do rozbiórki, ogólny stan elewacji).

Wskazany obszar posiada duży potencjał rozwojowy dla miasta Koła. Znajduje się tutaj duża liczba zabytków architektury. Ponadto na wskazanym terenie występuje wysoki poziom ubóstwa i wykluczenia. Liczba osób korzystających z zasiłków pomocy społecznej na 1 tys. ludności: wartość średnia wskaźnika dla miasta – 62, dla obszarów wskazanych do rewitalizacji – 110,3. Znacznie wyższy jest wskaźnik trwałego bezrobocia dla wybranych terenów. Niepokojącym zjawiskiem występującym na przedmiotowym obszarze jest wysoki stosunek przestępstw i wykroczeń, który wiąże się pośrednio z niedoborem w zdegradowanym obszarze obiektów i przestrzeni umożliwiających aktywne spędzanie wolnego czasu przez mieszkańców, a w szczególności przez dzieci i młodzież. Na opisywanym obszarze występuje również problem alkoholizmu, który w większości przypadków dotyczy rodziny dysfunkcyjne. Znamiennej cechą obszaru zdegradowanego jest także fakt niskiej efektywności prowadzonej tamże działalności handlowo-usługowej, na co dowodem jest m.in. to, iż znacząca część nowoutworzonych działalności nie jest w stanie utrzymać się dłużej niż jeden rok.

Główne cele działań rewitalizacyjnych to:

- Włączanie społeczności lokalnej i jej aktywnego udziału w planowaniu i realizacji procesów rewitalizacyjnych. Działania w obszarze społecznym polegać będą w pierwszym rzędzie na rozwoju zasobów ludzkich, zapobieganiu wykluczeniu społecznemu, reintegracji społecznej i zawodowej i zapobieganiu patologiom społecznym),
- Ochrona i wykorzystanie potencjału dziedzictwa kulturowego i przyrodniczego. Działania w tym obszarze wspomogą proces tworzenia przyjaznej przestrzeni publicznej, odnowienie infrastruktury i obiektów architektonicznych,

- Rozwój mieszkalnictwa (rozwój budownictwa czynszowego na obszarach rewitalizowanych poprzez budowę w obrębie SR budynku mieszkalnego co wpłynie na ożywienie obszaru w kontekście społecznym i gospodarczym).

### **3.ANALIZA STRATEGICZNA GMINY MIEJSKIEJ KOŁO**



## 3.1 BILANS STRATEGICZNY GMINY MIEJSKIEJ KOŁO

W celu sformułowania Strategii Rozwoju Miasta Koła dokonano bilansu strategicznego miasta. Bilans strategiczny polega na systematycznej, wielokryterialnej analizie podmiotu. Podstawą prac były dwa dokumenty:

- I. Ustawa o samorządzie gminnym określająca zadania własne gminy;
- II. Agenda 21 określająca zasady zrównoważonego rozwoju.

W oparciu o te dwa źródła określono listę czynników sukcesu podzielonych na trzy grupy. Następnie w ramach każdej grupy określono wagi poszczególnych czynników (sumujące się do 100%) i oceniono każdy z czynników w skali 1-3 (1 – czynnik na słabym stopniu rozwoju, 2 – średnim, 3 – dobrze rozwinięty). Wartość wynikająca z iloczynu wagi i oceny dała wynik poszczególnych cech.

### 3.1.1 BILANS STRATEGICZNY W OBSZARZE ROZWOJU SPOŁECZNOŚCI LOKALNEJ

W tabeli 33 przedstawiono bilans w obszarze „rozwoju społeczności lokalnej”.

Tabela 34 BILANS STRATEGICZNY W OBSZARZE ROZWOJU SPOŁECZNOŚCI LOKALNEJ

LP	ROZWÓJ SPOŁECZNOŚCI LOKALNEJ	WAGA	OCENA	WARTOŚĆ
I/1	<b>ludność</b>	15%	1	<b>0,15</b>
I/2	<b>bezrobocie (miejsca pracy)</b>	15%	1	<b>0,15</b>
I/3	<b>edukacja (dostosowanie do potrzeb aktualnych i przyszłych)</b>	10%	3	<b>0,30</b>
I/4	<b>ochrona zdrowia i opieka społeczna</b>	10%	2	<b>0,20</b>
I/5	<b>budżet</b>	10%	2	<b>0,20</b>
I/6	<b>współpraca z otoczeniem</b>	10%	3	<b>0,30</b>
I/7	<b>kultura</b>	10%	2	<b>0,20</b>
I/8	<b>sport i rekreacja</b>	10%	2	<b>0,20</b>
I/9	<b>bezpieczeństwo publiczne</b>	10%	2	<b>0,20</b>

Źródło: Analiza Remedis SA

Omówienie cech analizowanych w bilansie:

I/1 ludność – w sposób zagregowany określono sytuację ludnościową,

I/2 bezrobocie (miejsca pracy) – poziom bezrobocia w gminie jest wyższy niż w województwie wielkopolskim,

I/3 edukacja – oceniono stan i dostosowanie systemu edukacji w Gminie Miejskiej Koło do potrzeb aktualnych i przyszłych,

I/4 ochrona zdrowia i opieka społeczna – oceniono stan opieki zdrowotnej i społecznej,

1/5 budżet – w sposób zagregowany oceniono zarówno wielkość budżetu jak i jego możliwości,  
1/6 współpraca z otoczeniem – oceniono zarówno współpracę wewnętrzną – z sąsiednimi gminami, w ramach powiatu jak i województwa, a także zewnętrzną – w ramach Unii Europejskiej,

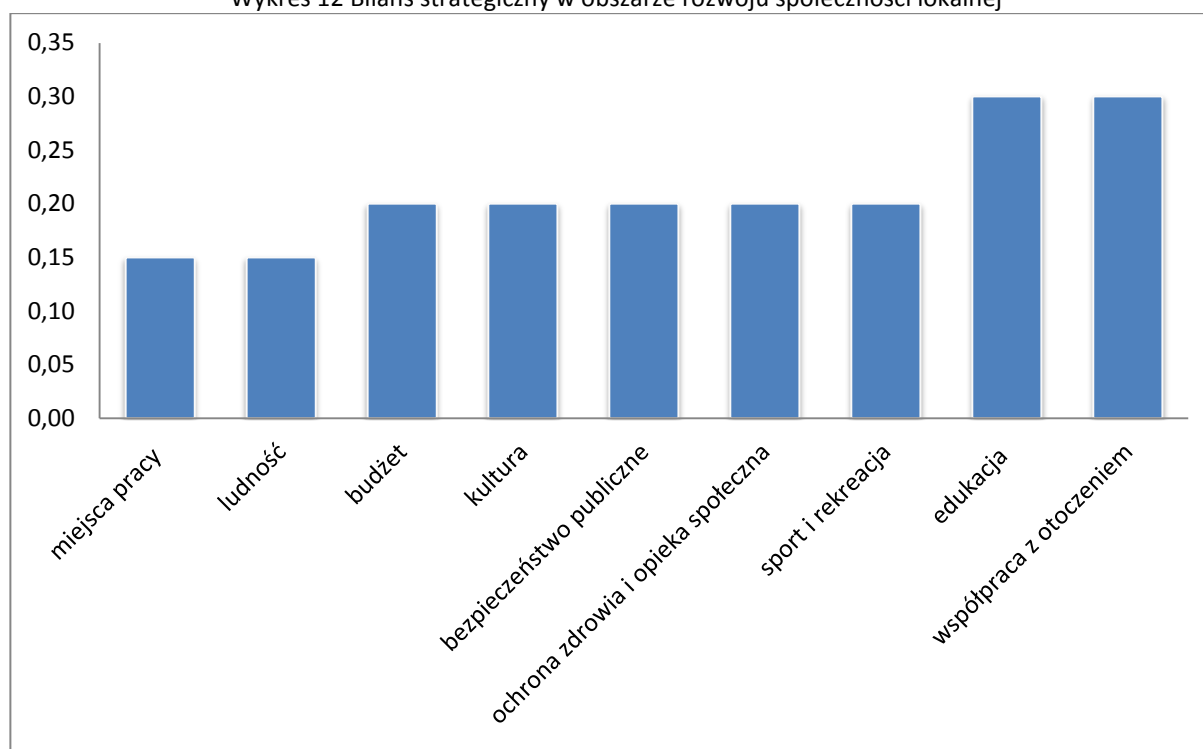
1/7 kultura – oceniono zaplecze kulturalne,

1/8 sport i rekreacja – oceniono istniejące zaplecze sportowo-rekreacyjne,

1/9 bezpieczeństwo publiczne – oceniono bezpieczeństwo mieszkańców, we wszelkim zakresie – uznano bezpieczeństwo pożarowe, publiczne a także zagrożenia katastrofami.

Dla określenia pozycji strategicznej Gminy Miejskiej Koło w obszarze rozwoju społeczności lokalnej zestawiono cechy wg rosnącej wartości i przedstawiono na wykresie 11.

Wykres 12 Bilans strategiczny w obszarze rozwoju społeczności lokalnej



Źródło: Analiza Remedis SA

Powyższy wykres pokazuje, że największymi atutami miasta Koła jest współpraca z otoczeniem i poziom edukacji.

### 3.1.2 BILANS STRATEGICZNY W OBSZARZE STANU ŚRODOWISKA

Tabelaryczne zestawienie cech, ich wag, oceny i wartości w tym obszarze prezentuje tabela 34.

Tabela 35 BILANS STRATEGICZNY W OBSZARZE ROZWOJU STANU ŚRODOWISKA

LP	ROZWÓJ SPOŁECZNOŚCI LOKALNEJ	WAGA	OCENA	WARTOŚĆ
II/1	<b>położenie gminy</b>	25%	3	<b>0,75</b>
II/2	<b>las/tereny zielone</b>	5%	2	<b>0,10</b>
II/3	<b>kruszywa/kopaliny (geotermia)</b>	15%	3	<b>0,45</b>
II/4	<b>zasoby wodne</b>	5%	2	<b>0,10</b>
II/5	<b>zagospodarowanie przestrzenne</b>	15%	2	<b>0,30</b>
II/6	<b>gleby (bonitacja)</b>	5%	2	<b>0,10</b>
II/7	<b>atmosfera</b>	15%	3	<b>0,45</b>
II/8	<b>brak obszarów zagrożonych</b>	15%	3	<b>0,45</b>

Źródło: Analiza Remedis SA

Omówienie pozycji:

II/1 położenie, lokalizacja gminy ma istotne znaczenie dla możliwości rozwojowych,

II/2 lasy/tereny zielone – w mieście znajduje się wiele parków, zieleńcy,

II/3 kruszywa/kopaliny (wody geotermalne) – w okolicach miasta znajdują się wody geotermalne. Tereny te znajdują się w optymalnej strefie dla wykorzystania ciepła geotermalnego,

II/4 zasoby wodne – przez miasto przepływa rzeka Warta,

II/5 zagospodarowanie przestrzenne, oceniono stan formalny (uchwalone plany itp.),

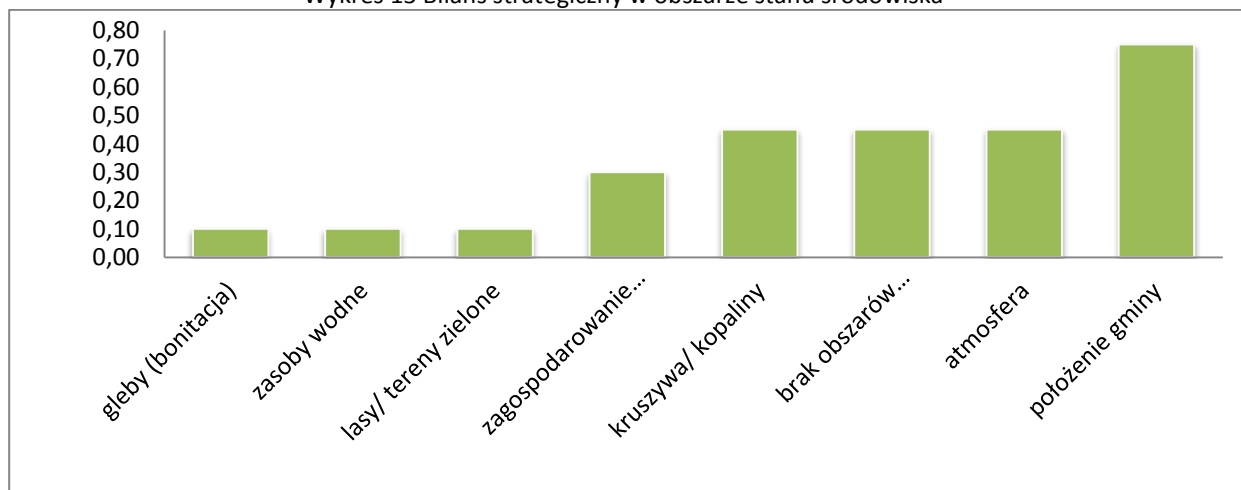
II/6 gleby (bonitacja) – Koło posiada gleby średniej jakości,

II/7 atmosfera – stan atmosfery jest zadowalający,

II/8 obszary zagrożone – położenie gminy jest pod tym względem dobre, na terenie miasta znajdują się wały przeciwpowodziowe.

Podobnie jak w poprzednim obszarze dokonano sortowania cech i zaprezentowano je w postaci wykresu.

Wykres 13 Bilans strategiczny w obszarze stanu środowiska



Źródło: Analiza Remedis SA

Wykres ilustruje, iż Gmina Miejska Koło ma doskonały potencjał w zakresie wykorzystania korzystnego położenia.

### 3.1.3 BILANS STRATEGICZNY W OBSZARZE ROZWOJU GOSPODARCZEGO

Zestawienie cech bilansu zgodnie z przyjętą metodyką zawiera tabela 35.

Tabela 36 BILANS STRATEGICZNY W OBSZARZE ROZWOJU GOSPODARCZEGO

LP	ROZWÓJ SPOŁECZNOŚCI LOKALNEJ	WAGA	OCENA	WARTOŚĆ
<b>infrastruktura</b>				
III/1	mieszkalnictwo	15%	1	<b>0,15</b>
III/2	sieć komunikacyjna	10%	1	<b>0,10</b>
III/3	komunikacja publiczna	10%	1	<b>0,10</b>
III/4	sieć wodociągowa	5%	3	<b>0,15</b>
III/5	sieć kanalizacyjna i gospodarka odpadami	5%	3	<b>0,15</b>
III/6	sieć energetyczna	5%	2	<b>0,10</b>
<b>ekonomia</b>				
III/7	usługi i przetwórstwo	15%	2	<b>0,30</b>
III/8	turystyka i rekreacja	5%	2	<b>0,10</b>
III/9	handel, transport i magazynowanie	15%	2	<b>0,30</b>
III/10	budownictwo	10%	1	<b>0,10</b>
III/11	rolnictwo, leśnictwo, łowiectwo i rybactwo	5%	2	<b>0,10</b>

Źródło: Analiza Remedis SA

Omówienie opisanych cech:

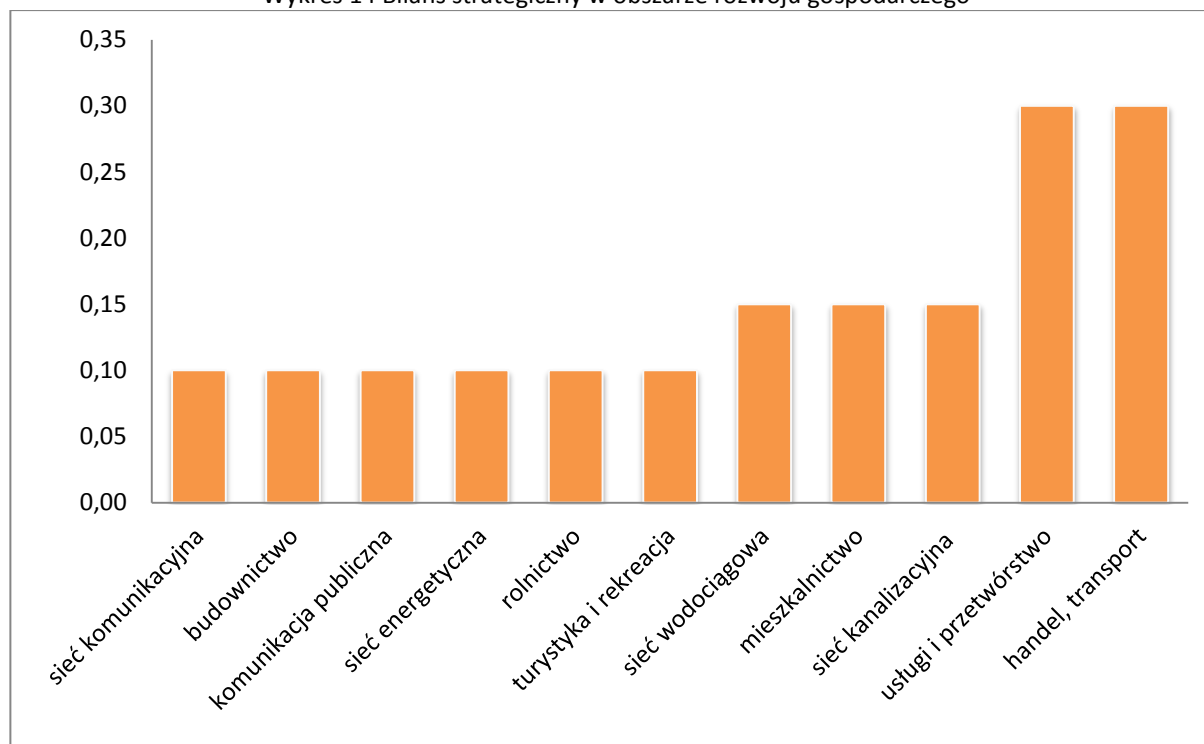
- III/1 mieszkalnictwo – poziom mieszkalnictwa jest ważny dla miasta takiego jak Koło,  
 III/2 sieć komunikacyjna – w Kole stan sieci oceniono jako niewystarczający, naprawy wymagają w szczególności nawierzchnie dróg,  
 III/3 komunikacja publiczna – poziom komunikacji publicznej jest zadowalający,  
 III/4 sieć wodociągowa – miasto jest prawie w pełni zwodociągowane,  
 III/5 sieć kanalizacyjna i gospodarka odpadami – sieć kanalizacyjna jest dostępna dla 88% mieszkańców,  
 III/6 sieć energetyczna – w gminach miejskich energetyka jest ważna dla realizacji funkcji usługowych,  
 III/7 usługi i przetwórstwo – poziom rozwoju przemysłu w Kole jest wysoki,  
 III/8 turystyka – poziom rozwoju jest średni,  
 III/9 handel, transport i magazynowanie - poziom rozwoju logistyki w Kole jest wysoki,  
 III/10 budownictwo – poziom rozwoju budownictwa jak w całej Polsce wymaga wiele pracy,



III/11 rolnictwo, leśnictwo, łowiectwo i rybactwo – poziom rozwoju rolnictwa nie ma dużego znaczenia dla miasta Koła.

Prezentacja cech i ich wartości na wykresie 13 pokazuje, że atutem miasta jest rozwój usług związanych z przetwórstwem, handlem i transportem. Podstawą do dalszego rozwoju jest jednak dalsza modernizacja sieci komunikacyjnej i rozwój budownictwa mieszkaniowego.

Wykres 14 Bilans strategiczny w obszarze rozwoju gospodarczego



Źródło: Analiza Remedis SA

### 3.2 ANALIZA POTENCJAŁU ROZWOJOWEGO GMINY MIEJSKIEJ KOŁO

Dokonując bilansu strategicznego oceniono stan aktualny Gminy Miejskiej Koło. W celu określenia możliwości rozwojowych dokonano analizy potencjału rozwojowego dla poszczególnych cech w sposób następujący:

Do każdej cechy dołączono kolumnę z opisaną „możliwością zmiany” danej cechy w skali: 0 – brak możliwości zmiany, 1 – niewielka możliwość zmiany, 2 – duża możliwość zmiany. Niektóre cechy, dla których nie ma możliwości zmiany (wartość 0), pominięto w analizie.

Ponadto wprowadzono drugą zmienną, którą jest możliwość finansowania rozwoju spoza budżetu miasta. W przypadku tej zmiennej wartość 1 – oznacza niewielkie możliwości, 2 – pewne możliwości i 3 – duże możliwości zewnętrznego finansowania niekomercyjnego. Brane

były pod uwagę takie formy pozyskania środków, jak: środki z Unii Europejskiej, partnerstwo publiczno – prywatne i możliwość pozyskania inwestorów. Wskaźnik potencjału rozwojowego poszczególnych gmin określa wzór:

$$W_{pr} = W_c \times M_z \times M_f$$

gdzie:

$W_{pr}$  – wskaźnik potencjału rozwojowego,

$W_c$  – waga cechy (z bilansu strategicznego),

$M_z$  – możliwości zmian,

$M_f$  – możliwości finansowania.

### 3.2.1 POTENCJAŁ ROZWOJOWY W OBSZARZE ROZWOJU SPOŁECZNOŚCI LOKALNEJ

Tabelaryczne zestawienie prezentuje tabela 36:

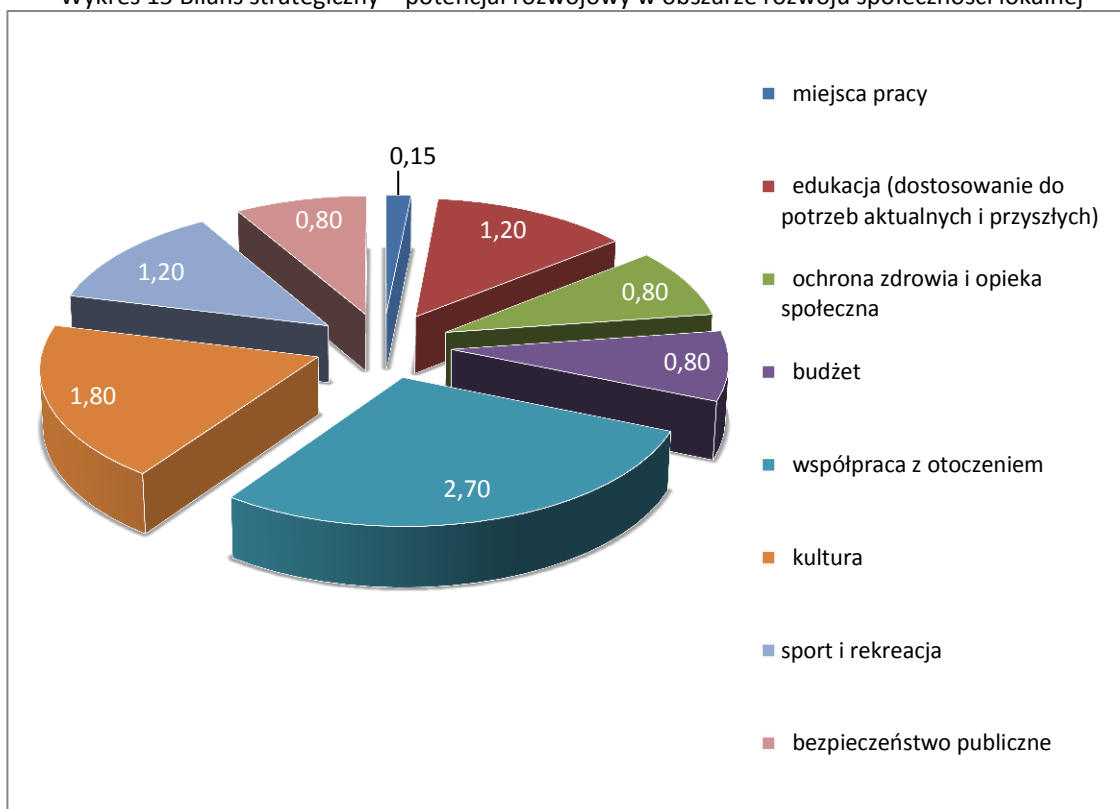
Tabela 37 BILANS STRATEGICZNY – POTENCJAŁ ROZWOJOWY W OBSZARZE ROZWOJU SPOŁECZNOŚCI LOKALNEJ

LP	ROZWÓJ SPOŁECZNOŚCI LOKALNEJ	WAGA	$W_{pr}$
I/1	<b>ludność</b>	15%	<b>0,00</b>
I/2	<b>bezrobocie (miejsca pracy)</b>	15%	<b>0,15</b>
I/3	<b>edukacja (dostosowanie do potrzeb aktualnych i przyszłych)</b>	10%	<b>1,20</b>
I/4	<b>ochrona zdrowia i opieka społeczna</b>	10%	<b>0,80</b>
I/5	<b>budżet</b>	10%	<b>0,80</b>
I/6	<b>współpraca z otoczeniem</b>	10%	<b>2,70</b>
I/7	<b>kultura</b>	10%	<b>1,80</b>
I/8	<b>sport i rekreacja</b>	10%	<b>1,20</b>
I/9	<b>bezpieczeństwo publiczne</b>	10%	<b>0,80</b>

Źródło: Analiza Remedis SA

Omówienie poszczególnych cech znajduje się pod tabelą 33. Aby pokazać największe możliwości zaprezentowano potencjał w postaci wykresu 14. Wykres prezentuje wyraźnie, że największy potencjał rozwojowy Koła zawarty jest w możliwości oparcia się o współpracę z otoczeniem i kulturę przy wsparciu dobrze rozwiniętej edukacji w mieście. Również bardzo dobra baza sportowa miasta jest jego dużym atutem.

Wykres 15 Bilans strategiczny – potencjał rozwojowy w obszarze rozwoju społeczności lokalnej



Źródło: Analiza Remedis SA

### 3.2.2 POTENCJAŁ ROZWOJOWY W OBSZARZE STANU ŚRODOWISKA

Ze względu na niewielką zależność od aktywnych działań w tym obszarze oceniono tylko kilka cech. Analizę przedstawiono w tabeli 37.

Tabela 38 BILANS STRATEGICZNY – POTENCJAŁ ROZWOJOWY W OBSZARZE STANU ŚRODOWISKA

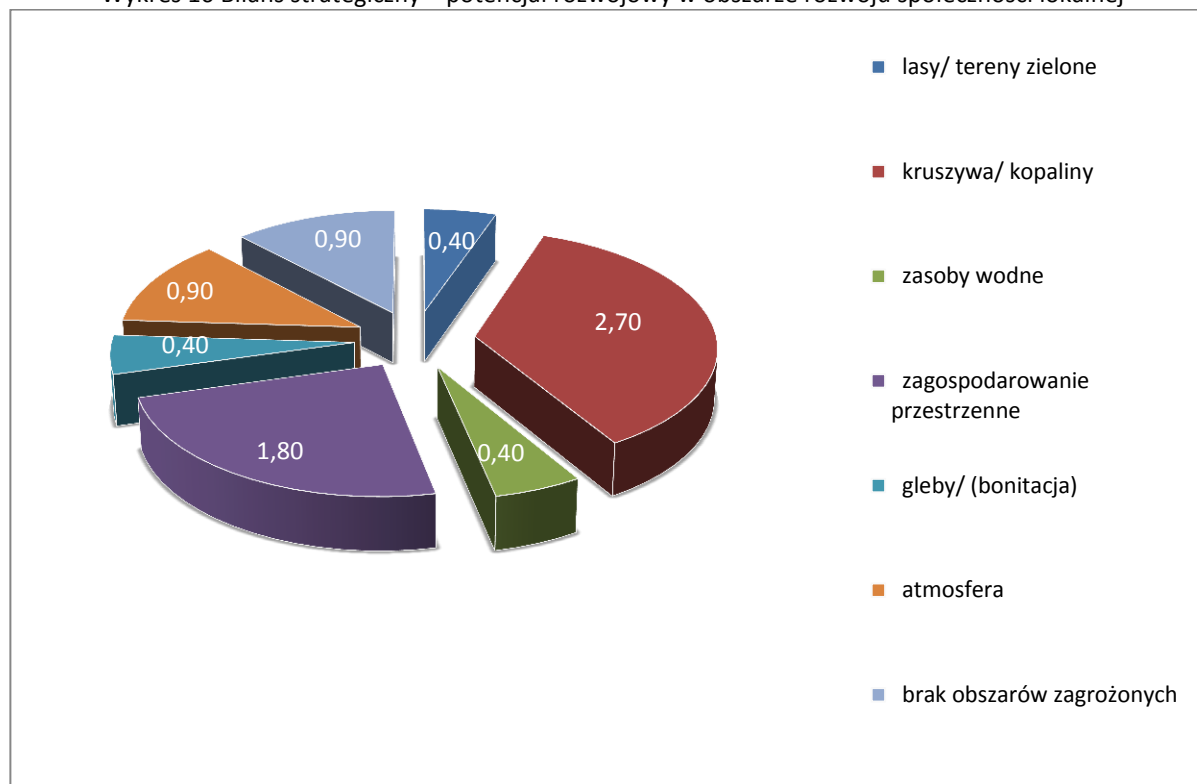
LP	ROZWÓJ SPOŁECZNOŚCI LOKALNEJ	WAGA	W <sub>pr</sub>
II/1	położenie gminy	25%	0,00
II/2	las/tereny zielone	5%	0,40
II/3	kruszywa/kopaliny	15%	2,70
II/4	zasoby wodne	5%	0,40
II/5	zagospodarowanie przestrzenne	15%	1,80
II/6	gleby (bonitacja)	5%	0,40
II/7	atmosfera	15%	0,90
II/8	brak obszarów zagrożonych	15%	0,90

Źródło: Analiza Remedis SA

Omówienie cech znajduje się pod tabelą 34.

Podobnie zaprezentowano potencjał obszaru na wykresie 15.

Wykres 16 Bilans strategiczny – potencjał rozwojowy w obszarze rozwoju społeczności lokalnej



Źródło: Analiza Remedis SA

Największy potencjał rozwojowy Koła w obszarze środowiskowym tkwi w możliwościach płynących z odpowiedniego zagospodarowania przestrzennego oraz w efektywnym użytkowaniu źródeł wód geotermalnych.

### 3.2.3 POTENCJAŁ ROZWOJOWY W OBSZARZE ROZWOJU GOSPODARCZEGO

Rozwój gospodarczy jest najważniejszy dla wzrostu dobrobytu mieszkańców. Zarówno bezpośredni skutek (spadek bezrobocia) jak i pośredni (wzrost wpływów z podatków) powoduje, że rozwój tego obszaru ma zwielokrotniony wpływ na rozwój miasta. Prezentacje potencjału rozwojowego zawarto w tabeli 38.

Tabela 39 BILANS STRATEGICZNY – POTENCJAŁ ROZWOJOWY W OBSZARZE ROZWOJU GOSPODARCZEGO

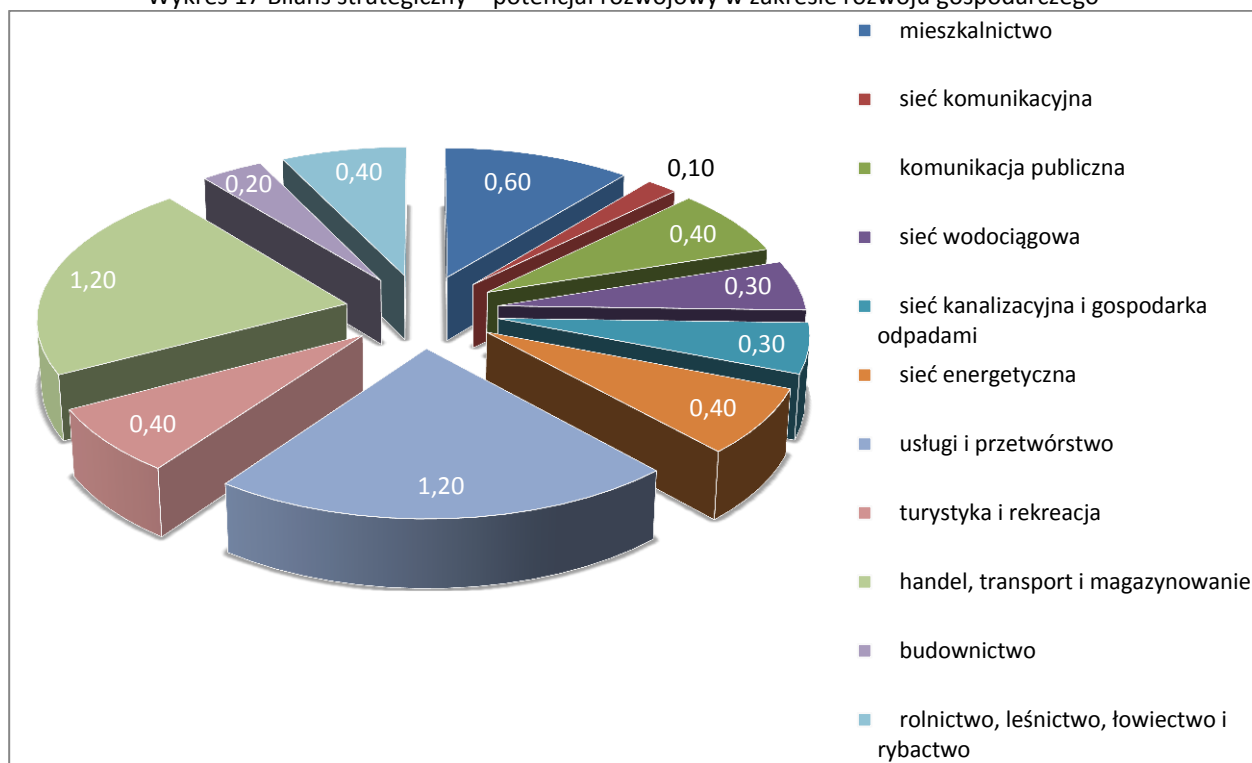
LP	ROZWÓJ SPOŁECZNOŚCI LOKALNEJ	WAGA	W <sub>pr</sub>
<b>infrastruktura</b>			
III/1	mieszkalnictwo	15%	<b>0,60</b>
III/2	sieć komunikacyjna	10%	<b>0,10</b>
III/3	komunikacja publiczna	10%	<b>0,40</b>
III/4	sieć wodociągowa	5%	<b>0,30</b>
III/5	sieć kanalizacyjna i gospodarka odpadami	5%	<b>0,30</b>

III/6	sieć energetyczna	5%	<b>0,40</b>
<b>ekonomia</b>			
III/7	usługi i przetwórstwo	15%	<b>1,20</b>
III/8	turystyka i rekreacja	5%	<b>0,40</b>
III/9	handel, transport i magazynowanie	15%	<b>1,20</b>
III/10	budownictwo	10%	<b>0,20</b>
III/11	rolnictwo, leśnictwo, łowiectwo i rybnictwo	5%	<b>0,40</b>

Źródło: Analiza Remedis SA

Omówienie cech znajduje się pod tabelą 35. Graficzna prezentacja potencjału rozwojowego zaprezentowana została na wykresie 16.

Wykres 17 Bilans strategiczny – potencjał rozwojowy w zakresie rozwoju gospodarczego



Źródło: Analiza Remedis SA

Wykres pokazuje, że największy potencjał rozwojowy Koła to rozwój usług związanych z handlem, transportem i magazynowaniem oraz rozwój mieszkalnictwa komunalnego.

## **4 WYBÓR STRATEGII GMINY MIEJSKIEJ KOŁO**



## 4.1 ZASADY ZRÓWNOWAŻONEGO ROZWOJU GMINY MIEJSKIEJ KOŁO

Zrównoważony rozwój ma służyć mieszkańcom. Oznacza to, że władze gminy nie mogą dążyć do realizacji dowolnych celów cząstkowych, ale jedynie takich, które są zgodne z celami strategicznymi.

Zrównoważenie rozwoju oznacza (zgodnie z Agendą 21), iż dokonując alokacji środków budżetowych, w tym inwestycyjnych i dokonując wyboru kierunków rozwoju powinno dążyć się do równoważenia celów: społecznych, ekologicznych i rozwoju przestrzennego.

W warunkach samorządu granice między tymi obszarami są bardzo często nieostre. Należy więc wyodrębnić działania pod kątem głównych kierunków strategicznych, tj.: niwelowania słabych stron (aspekt społeczny) oraz służących długookresowemu rozwojowi (np. inwestycje wnoszące nową jakość w życie społeczno-gospodarcze, służące budowaniu silnej gospodarczo jednostki samorządowej – wzmacniającej akcent gospodarczy).

### **Zasady budowania pozycji konkurencyjnej i rozwoju społecznego gminy:**

1. **Zasada selektywnego tworzenia korzyści zewnętrznych** w powiązaniu z polityką koncentracji na wybranych dziedzinach rozwoju to taki dobór inwestycji, które dają efekt mnożnikowy: nie tylko dochodowy, ale także zatrudnienia i demograficzny,
2. **Zasada budowy przewagi konkurencyjnej dla nowych sektorów** – przewidywanie kierunków rozwoju gospodarki; wykorzystanie nowoczesnych sektorów gospodarki,
3. **Zasada równoważenia rozwoju** – niwelowania słabych i wzmocnienia silnych stron gminy – w praktyce oznaczająca konieczność równoważenia interesów społecznych, gospodarczych, przestrzennych i środowiskowych,
4. **Zasada ochrony wartości przyrody i kultury jako środowiska życia mieszkańców,**
5. **Zasada uspołeczniania procesów podejmowania decyzji** – poprzez prowadzenie szerokich konsultacji ze społecznością lokalną dotyczących obecnego i przyszłego funkcjonowania gminy,
6. **Zasada przejrzystości i jawności, przy powszechnym dostępie do informacji,**
7. **Zasada koncentracji środków,**
8. **Zasada subsydiarności** – oddawania zadań do wykonania podmiotom gwarantującym ich wykonanie w sposób rzetelny i ekonomiczny,

9. **Zasada przystępności** – prowadzenia własnej polityki informacyjnej zrozumiałej dla społeczności lokalnej.

Przy pracach nad niniejszą strategią wzięto pod uwagę specyfikę gminy, jaką jest Gmina Miejska Koło. Niemniej wymienione wyżej zasady zostały wykorzystane przy budowie niniejszej strategii, aby działania ukierunkowane na dalszy rozwój społeczny i budowanie mocnej pozycji konkurencyjnej gminy w regionie były spójne i przynosiły trwałe efekty.

## **4.2 ANALIZA SWOT/TOWS GMINY MIEJSKIEJ KOŁO**

### **4.2.1 KONSULTACJE SPOŁECZNE**

Prace nad strategią realizowane były metodą partycypacyjno-ekspercką. Na wszystkich etapach prac stosowano maksymalizację efektu partycypacji poprzez wielokrotne konsultacje społeczne. Podczas prac nad strategią wyróżnić można cztery podstawowe etapy konsultacji:

1. Konsultacje robocze w trakcie prac zespołu nad przygotowaniem dokumentu (skład Zespołu jest podany w załączniku nr 5),
2. Konsultacje końcowe polegające na poddaniu projektu dokumentu ocenie społecznej,
3. Procedowanie projektu dokumentu przed Radą Miejską.

Podczas warsztatów i konsultacji uzyskano bardzo wiele wartościowych informacji i wniosków. Układały się w pewien wyraźny obraz potrzeb mieszkańców i zostały wykorzystane w przygotowanych w niniejszej strategii, celach strategicznych, programach i działaniach, tworzących razem Plan Zadań Inwestycyjnych. Należy zauważyć, że strategia ze swej istoty jest dokumentem o dużej skali ogólności, dlatego prezentuje złożone wnioski bez bardzo szczegółowego umiejscowienia. Ponadto należy zaznaczyć, że część wniosków wybiegała poza ustawowy zakres odpowiedzialności samorządu gminnego. Natomiast są cenną informacją dla władz miasta pozwalającą prowadzić działania wspierające potrzeby mieszkańców. Co interesujące, wydaje się, że dla Gminy Miejskiej Koło bardzo duże znaczenie mają działania dotyczące partnerstwa lokalnego, integracji społeczeństwa, itp. Te działania, nie zawsze wymagają wielkich środków. Na skutki trzeba poczekać, jednak tylko w ten sposób można pobudzić tkwiący w lokalnej społeczności potencjał. Dopiero potencjał społeczny może wykorzystać istniejące możliwości o charakterze materialnym.



Dużym wyzwaniem są też potrzeby dotyczące obszarów objętych jurysdykcją innych podmiotów samorządowych (drogi i inwestycje w pasie drogowym dróg ponadgminnych). Tu też możliwości działania miasta są ograniczone, a partycypacja w kosztach oznacza wydatek bez podniesienia majątku Gminy Miejskiej Koło.

Pominięto wnioski dotyczące innych, aktualnych programów realizowanych w Kole.

Oryginały wniosków złożonych w ramach konsultacji społecznych są dostępne w Urzędzie Miejskim.

#### **4.2.2 ANALIZA SWOT GMINY MIEJSKIEJ KOŁO NA PODSTAWIE PRZEPROWADZONYCH KONSULTACJI SPOŁECZNYCH**

Analiza SWOT (jakościowa) została sporządzona na podstawie informacji uzyskanych od uczestników konsultacji społecznych. Respondenci wypełnili protokoły (załączniki nr 7 i 8 – szablony) wyrażające ich opinie dotyczące sytuacji w mieście Kole. W tabeli 39 zamieszczono zestawienie silnych i słabych stron oraz możliwości i zagrożeń.

Tabela 40 ANALIZA SWOT GMINY MIEJSKIEJ KOŁO (JAKOŚCIOWA)

MOCNE STRONY	SŁABE STRONY
<ul style="list-style-type: none"> <li>• Położenie geograficzne,</li> <li>• Źłoza geotermalne,</li> <li>• Węzłowe, transportowe położenie komunikacyjne,</li> <li>• Wysoki poziom nasycenia infrastruktury na terenie miasta,</li> <li>• Duże bogactwo terenów zielonych,</li> <li>• Walory historyczne,</li> <li>• Sieć wodociągowo-kanalizacyjna,</li> <li>• Dobra dostępność do sieci energetycznych,</li> <li>• Obwodnica miasta i autostrada,</li> <li>• Kolej,</li> <li>• Pradolina Warty,</li> <li>• Dostępność usług z zakresu ochrony zdrowia,</li> <li>• Baza sportowa,</li> <li>• Baza oświatowa,</li> <li>• Znaczne zasoby siły roboczej,</li> </ul>	<ul style="list-style-type: none"> <li>• Ograniczone tereny do zabudowy,</li> <li>• Kolizyjny przebieg drogi krajowej nr 270 przez miasto,</li> <li>• Zły stan miejskiej infrastruktury drogowej,</li> <li>• Słaby rozwój budownictwa mieszkaniowego,</li> <li>• Dekapitalizacja istniejącej bazy mieszkaniowej, niezaspokajanie potrzeb mieszkaniowych,</li> <li>• Niski standard zamieszkiwania,</li> <li>• Zasoby mieszkaniowe wymagające remontów,</li> <li>• Brak znaczących terenów inwestycyjnych na terenie miasta,</li> <li>• Brak dobrej lokalizacji gminnego punktu zbiórki odpadów segregowanych,</li> <li>• Słabo rozwinięta infrastruktura turystyczno-rekreacyjna,</li> <li>• Niska emisja,</li> <li>• Niedostatecznie rozwinięta sieć ciepłna,</li> </ul>

- Istnienie kilku kluczowych zakładów produkcyjnych,
- Rozwinięty przemysł,
- Sąsiedztwo z gminami wiejskimi,
- Baza do dalszego rozwoju infrastruktury społecznej,
- Atrakcje turystyczne: zabytki
- Lokalne imprezy przyciągające uczestników z całej Polski,
- Organizacje pozarządowe,
- Zorganizowana sieć szkół i przedszkoli,
- Wysoko wykwalifikowana kadra nauczycielska,
- Dobrze wyposażone i funkcjonujące placówki oświatowe,
- Zadawalający poziom wykształcenia mieszkańców,
- Pływalnia miejska,
- Miejska oczyszczalnia ścieków – przebudowa i modernizacja.

- Występowanie terenów bez kanalizacji sanitarnej i deszczowej,
- Niewystarczająca ilość terenów pod budownictwo mieszkaniowe,
- Niewystarczająca liczba mieszkań komunalnych i socjalnych,
- Problem patologii społecznej,
- Bezrobocie,
- Malejąca liczba mieszkańców,
- Kłopoty komunikacyjne,
- Zły stan niektórych ulic i chodników,
- Brak nowych miejsc pracy,
- Niewystarczająca ilość miejsc do alternatywnego spędzania czasu wolnego dla młodzieży,
- Mała funkcjonalność dworca PKP (brak usług gastronomicznych, handlowych),
- Słabo rozwinięta sieć handlowa,
- Brak dworca PKS,
- Niewystarczające wykorzystanie walorów Starego Miasta,
- Brak obiektu handlowo-rozrywkowego,
- Brak sali widowiskowej do organizowania dużych imprez,
- Niewystarczająca ilość ścieżek rowerowych,
- Bariery architektoniczne dla osób niepełnosprawnych,
- Niski poziom pozyskiwania środków unijnych,
- Niski poziom innowacyjności firm,
- Niewystarczająca liczba miejsc parkingowych,
- Słaba baza hotelowa,
- Niski poziom identyfikacji mieszkańców z miastem,
- Brak zaangażowania mieszkańców,
- Brak atrakcyjnych inicjatyw dla młodzieży,
- Brak środków na finansowanie zajęć rozwijających dzieci,
- Mała oferta zajęć specjalistycznych dla dzieci niepełnosprawnych i ich rodzin,

	<ul style="list-style-type: none"> <li>• Wysokie podatki w porównaniu do gmin ościennych,</li> <li>• Niska świadomość społeczna mieszkańców w zakresie ekologii,</li> <li>• Degradacja Starego Miasta,</li> <li>• Niewystarczająca liczba placów zabaw,</li> <li>• Wyeksploatowana kanalizacja deszczowa na części terenu miasta (zły stan techniczny).</li> </ul>
<b>SZANSE</b>	<b>ZAGROŻENIA</b>
<ul style="list-style-type: none"> <li>• Pozyskanie terenów poprzez połączenie gmin miejskiej i wiejskiej,</li> <li>• Wykorzystanie złóż geotermalnych,</li> <li>• Środki z UE,</li> <li>• Przygotowanie terenów pod budownictwo mieszkaniowe i usługowo-przemysłowe,</li> <li>• Rozbudowa infrastruktury komunikacyjnej,</li> <li>• Rozbudowa bazy hotelarsko-gastronomicznej,</li> <li>• Powstanie i rozwój wyższej uczelni oraz pozostałej nowoczesnej infrastruktury edukacyjnej,</li> <li>• Wykorzystanie kontaktów zagranicznych mieszkańców, umożliwiających zwiększenie napływu kapitału zagranicznego wspierającego lokalne inwestycje,</li> <li>• Powrót z emigracji osób zamierzających inwestować na terenie Koła,</li> <li>• Możliwość pozyskania terenów przeznaczonych na inwestycje,</li> <li>• Rewitalizacja i zagospodarowanie Starego Miasta,</li> <li>• Wzrost gospodarczy dzięki poszerzeniu strefy ekonomicznej,</li> <li>• Rozwój budownictwa</li> </ul>	<ul style="list-style-type: none"> <li>• Zmniejszająca się liczba mieszkańców (zwłaszcza młodych),</li> <li>• Problem z generowaniem środków na inwestycje z zakresu infrastruktury komunalnej,</li> <li>• Zanieczyszczenie rzeki Warty,</li> <li>• Postępująca dekapitalizacja istniejącej bazy mieszkaniowej,</li> <li>• Brak dobrych uregulowań prawnych w zakresie Partnerstwa Publiczno-Prywatnego,</li> <li>• Brak znaczących inwestycji zewnętrznych z zakresu infrastruktury,</li> <li>• Migracje młodych ludzi do większych miast za pracą,</li> <li>• Wysoki poziom bezrobocia,</li> <li>• Brak zainteresowania inwestorów,</li> <li>• Brak środków pomocowych,</li> <li>• Słaba promocja miasta,</li> <li>• Brak wyspecjalizowanych pracowników (dot. wymagań rynku pracy),</li> <li>• Stagnacja przemysłu,</li> <li>• Spory kompetencyjne władz,</li> <li>• Mały przyrost naturalny,</li> <li>• Konkurencyjność miast sąsiadujących (Konin, Turek, Uniejów),</li> <li>• Starzenie się społeczeństwa,</li> <li>• Powiększająca się liczba osób uzależnionych od alkoholu,</li> <li>• Dziedziczenie ubóstwa i bezradności,</li> <li>• Ograniczone środki budżetowe.</li> </ul>

- komunalnego i socjalnego,
- Termomodernizacja budynków mieszkalnych jednorodzinnych i wielolokalowych,
  - Rozwój turystyki w oparciu o rzekę Wartę,
  - Inwestycje w rozwój kultury i oświaty,
  - Organizacje pozarządowe, stowarzyszenia,
  - Współpraca z samorządem szczebla powiatowego oraz gminami ościennymi,
  - Poszerzenie oferty kompleksowego wsparcia wobec dzieci, rodzin zagrożonych wykluczeniem społecznym,
  - Zagospodarowanie terenów nad Wartą,
  - Promowanie lokalnego biznesu,
  - Rozwój szkolnictwa zawodowego i praktycznego,
  - Wdrożenie planu gospodarki niskoemisyjnej,
  - Zagospodarowanie terenu wokół ruin zamku oraz wykonanie prac konserwatorskich związanych z zachowaniem zabytku,
  - Poprawa efektywności energetycznej w sektorze publicznym i mieszkaniowym.

Źródło: opracowanie Remedia S.A. na podstawie przeprowadzonych konsultacji społecznych

Jakościowa analiza SWOT pokazuje, że miasto Koło powinno nadal rozwijać swoje znaczenie jako ośrodek skupiający przemysł i logistykę. Wykorzystuje w tym celu zarówno wieloletnie tradycje, jak i korzystne położenie geograficzne i komunikacyjne. Jednocześnie pełni rolę lokalnego centrum usług miejskich. Powinno dalej rozwijać ten potencjał redukując swoje słabości poprzez podnoszenie poziomu usług, np. rozwijając poziom budownictwa mieszkaniowego, jakość sieci komunikacyjnej itp. Walory miasta podnoszą niewykorzystane w pełni możliwości turystyczne, zarówno w oparciu o kapitał historyczny jak i interesujące otoczenie – np. dolinę Warty. Ważnym zadaniem dla miasta jest zredukowanie ograniczeń

wynikających ze stanu budżetu. W tym celu należy szukać wszelkich metod pozwalających wzmocnić możliwości miasta finansowaniem zewnętrznym. Oczywiście w pierwszym rzędzie należy skupić się na środkach bezzwrotnych, takich jak np. fundusze unijne czy fundusze norweskie. Nie wolno zaniechać rozpoznania innych możliwości pozyskania środków na realizację zadań publicznych (np. prywatnych). Trudnym do rozwiązania ograniczeniem jest kurczący się potencjał terenów inwestycyjnych w mieście. Wydaje się, że oprócz optymalizacji wykorzystania terenów istniejących, należy rozpoznać możliwości współpracy z ościennymi gminami tzn. Kościelec, Osiek Mały i gminą wiejską Koło.

### 4.2.3 ANALIZA SWOT GMINY MIEJSKIEJ KOŁO (ILOŚCIOWA)

Ze względu na charakter gminy a zwłaszcza jej gospodarki powinno się wyodrębnić obszary dające największy efekt rozwojowy. Taka analiza pociąga za sobą poważne wyzwania w obszarze metodycznym, zwłaszcza przy analityce o charakterze ilościowym. W pierwszym kroku tej analizy w oparciu o wcześniej dokonany bilans strategiczny zestawiono ilościową analizę SWOT Gminy Miejskiej Koło.

Tabela 41 ANALIZA SWOT GMINY MIEJSKIEJ KOŁO

MOCNE STRONY	SŁABE STRONY
<ul style="list-style-type: none"> <li>• EDUKACJA,</li> <li>• WSPÓŁPRACA Z OTOCZENIEM,</li> <li>• POŁOŻENIE GMINY,</li> <li>• USŁUGI I PRZETWÓRSTWO,</li> <li>• HANDEL, TRANSPORT I MAGAZYNOWANIE.</li> </ul>	<ul style="list-style-type: none"> <li>• LUDNOŚĆ (MIGRACJE, STARZENIE SIĘ SPOŁECZEŃSTWA),</li> <li>• BEZROBOCIE.</li> </ul>
SZANSE	ZAGROŻENIA
<ul style="list-style-type: none"> <li>• WSPÓŁPRACA Z OTOCZENIEM,</li> <li>• KULTURA,</li> <li>• KRUSZYWA/KOPALINY (WODY GEOTERMALNE),</li> <li>• ZAGOSPODAROWANIE PRZESTRZENNE,</li> <li>• MIESZKALNICTWO,</li> <li>• USŁUGI I PRZETWÓRSTWO,</li> <li>• HANDEL, TRANSPORT I MAGAZYNOWANIE.</li> </ul>	<ul style="list-style-type: none"> <li>• LUDNOŚĆ (MIGRACJE, STARZENIE SIĘ SPOŁECZEŃSTWA),</li> <li>• BEZROBOCIE,</li> <li>• SIEĆ KOMUNIKACYJNA,</li> <li>• BUDOWNICTWO.</li> </ul>

Źródło: opracowanie Remedia S.A. na podstawie materiałów miasta Koła

Dla celów analizy przedstawionej powyżej zastosowano zintegrowaną metodykę analizy SWOT-TOWS opracowaną w Remedis S.A. Opiera się o zmodyfikowany, klasyczny podział na

obszary wewnątrz i na zewnątrz analizowanego podmiotu, na obszar statyczny – silne i słabe strony – i dynamiczny – możliwości i zagrożenia. W analizie do oceny wartościowej wykorzystano zarówno informacje od uczestników procesu prac nad strategią jak i ocenę ekspercką. Tabela zamieszczona powyżej obejmuje SWOT w ujęciu jakościowym. Dodatkowo w oparciu o istniejące dokumenty strategiczne wyższego rzędu (głównie Strategię Rozwoju Kraju 2020) przyjęto, że nie nastąpią żadne gwałtowne zmiany makroekonomiczne, istotne zmiany polityki rolnej bądź podatkowej, które miałyby fundamentalny wpływ na sytuację gminy.

Analizy SWOT/TOWS – służą do badania relacji pomiędzy atutami i słabościami gminy, a szansami i zagrożeniami mogącymi pojawić się w otoczeniu głównie w celu dokonania wyboru najwłaściwszego wariantu strategii. Analiza SWOT służy ocenie sił i słabości gminy w kontekście możliwości i zagrożeń – jest więc spojrzeniem „od sytuacji dzisiejszej w przyszłość”, natomiast TOWS jest analizą możliwości i zagrożeń przyszłości w kontekście silnych i słabych stron gminy. Analiza SWOT/TOWS, po uprzednim zdefiniowaniu listy czynników oraz ich ocenie, opiera się na następujących zasadach:

I Badaniu podlegają relacje pomiędzy silnymi i słabymi stronami a możliwościami i zagrożeniami, przy czym:

1. W analizie SWOT istnienie interakcji stwierdza się odpowiadając na następujące pytania:

- a) czy zdefiniowane silne strony pozwolą wykorzystać możliwości, które mogą się zdarzyć?
- b) czy zidentyfikowane słabości nie pozwolą na wykorzystanie pojawiających się możliwości?
- c) czy zidentyfikowane silne strony pozwolą na przezwycięzenie możliwych zagrożeń?
- d) czy zidentyfikowane słabe strony wzmocnią siłę oddziaływania potencjalnych zagrożeń?

2. W analizie TOWS występowanie relacji określa się odpowiadając na pytania:

- a) czy zagrożenia osłabią zidentyfikowane silne strony?
- b) czy możliwości spotęgują posiadane silne strony?
- c) czy zagrożenia spotęgują występujące słabości?
- d) czy potencjalne możliwości pozwolą przezwyciężyć istniejące słabe strony?

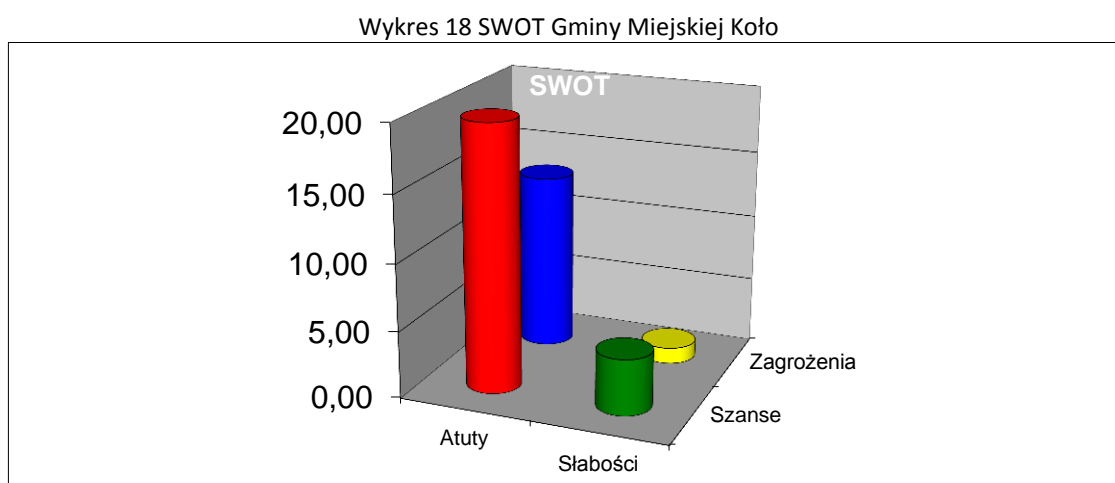
II Dla każdego z wyspecyfikowanych powyżej pytań buduje się odpowiednią tablicę, za pomocą której bada się relacje pomiędzy parami czynników, przypisując istniejącemu silnemu powiązaniu cyfrą „2”, słabej „1”, nieistniejącej „0”;

III Otrzymane sumy powiązań (poziome i pionowe) podlegają przemnożeniu przez wartość odpowiedniego czynnika, określonego w bilansie strategicznym, tworząc poziome i pionowe wartości interakcji a ich suma łączną wartość interakcji.

IV Zestawienie wartości interakcji dla poszczególnych par czynników stanowi wskazówkę do wyboru najkorzystniejszego wariantu strategii. Różne warianty strategii różnią się metodyką ich wdrażania, dostosowaną do ich charakteru, określoną dwoma podstawowymi czynnikami:

1. Wielkością potrzebnych środków na realizację strategii (i/lub poziomem ryzyka finansowego budżetu),
2. Intensywnością zmian (zakres programów, harmonogram przedsięwzięć itp.).

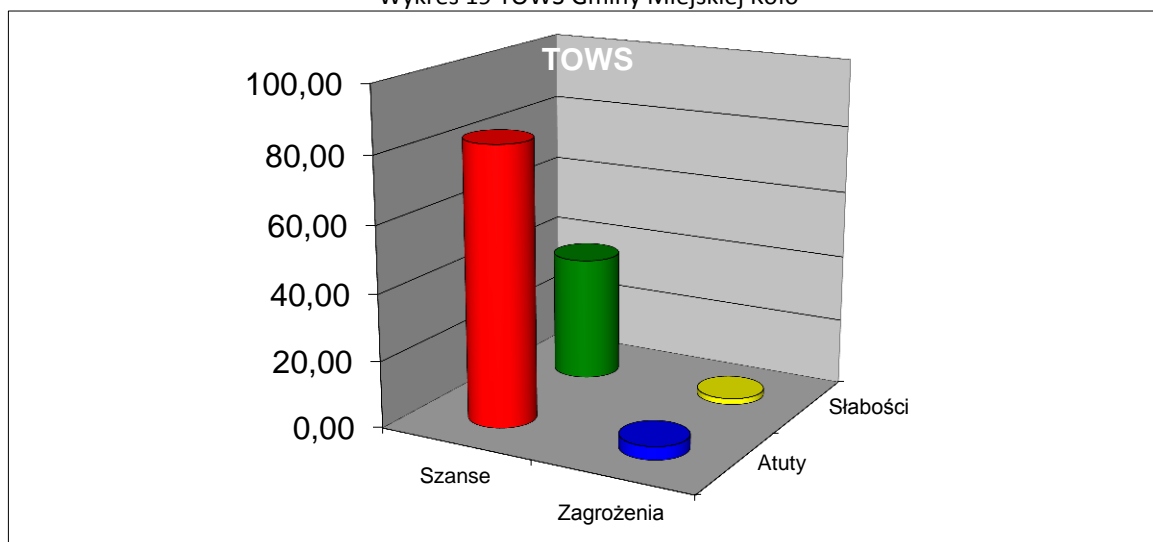
Na wykresie 17 przedstawiono zintegrowaną analizę SWOT w ujęciu ilościowym dla Gminy Miejskiej Koło (pełne macierze zawarte są w rozdziale załączniki na końcu dokumentu).



Źródło: Analiza Remedis S.A.

Zgodnie z przyjętą metodyką dokonano analizy TOWS, przedstawionej na wykresie 18 (pełne macierze zawarte są w rozdziale Załączniki na końcu dokumentu).

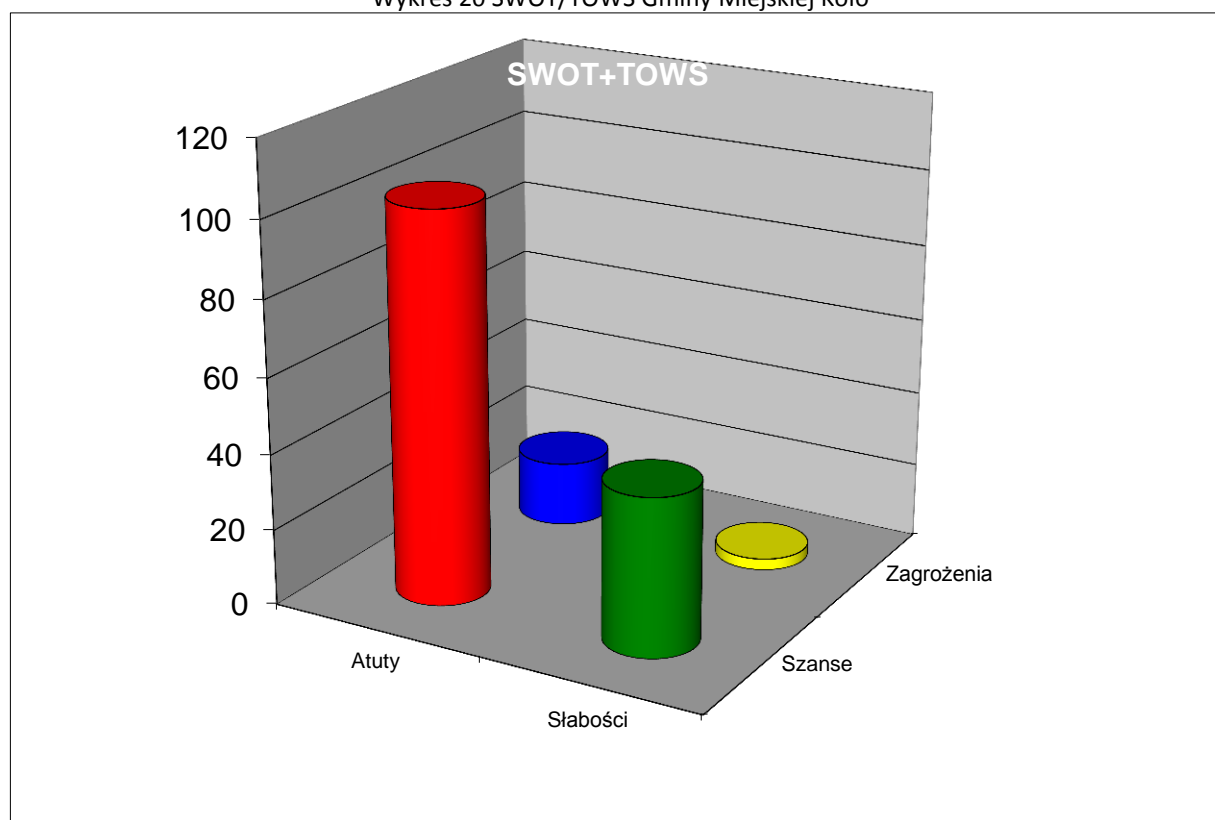
Wykres 19 TOWS Gminy Miejskiej Koło



Źródło: Analiza Remedis S.A.

Zgodnie z przyjętą metodyką i dla zredukowania efektu nieproporcjonalności wag przy prowadzeniu analizy SWOT opracowano także zestawieniową analizę SWOT + TOWS. Jej wynik prezentuje wykres 19.

Wykres 20 SWOT/TOWS Gminy Miejskiej Koło



Źródło: Analiza Remedis S.A.

Relacje pomiędzy poszczególnymi elementami analizy SWOT-TOWS dla Koła sugerują wybór strategii agresywnej, zwanej też „maksymalnej” jako wiodącej dla miasta. Należy wykorzystywać pojawiające się szanse przy pomocy posiadanych silnych stron. Jako



wspierającą strategią winna być strategia konkurencyjna „mini-maksi”, wykorzystująca szanse dla redukcji słabych stron miasta.

Sprowadzając powyższe uogólnione omówienie wyników analizy SWOT-TOWS Strategia Rozwoju Miasta Koła powinna skoncentrować się na wykorzystaniu szans:

- dalszym rozwoju biznesowym,
- rozwoju usług miejskich,
- podnoszeniu walorów miasta (dbałość i promocja atrakcji).

Należy wspomnieć o jednym z większych „ukrytych” skarbów miasta – zasobach geotermalnych. Wykorzystanie tych zasobów może być istotnym bodźcem rozwojowym. Jednocześnie należy zwrócić uwagę na pojawiające się problemy. Największym jest powszechnie znany w całym kraju problem demografii. Trudno go rozwiązać w oparciu o rozwój wewnętrzny. Tylko stworzenie warunków zachęcających do osiedlania się na terenie miasta może w szybki sposób podnieść liczbę mieszkańców. Wszystkie wcześniej opisane działania prorozwojowe podnoszące atrakcyjność miasta będą sprzyjać wskazanemu trendowi. Dlatego należy przygotować możliwości osadnicze – w tym poprzez rozwój mieszkalnictwa.

### **4.3 WIZJA ROZWOJU GMINY MIEJSKIEJ KOŁO**

Określiwszy strategię dla miasta Koła sformułowano wizję i pola rozwoju strategicznego gminy.

**Miasto Koło - wykorzystujące dobre położenie i potencjał ekologiczny na rzecz mieszkańców, inwestorów i turystów**

**Dynamicznie  
rozwijająca się  
gospodarka**

**Funkcjonalne i  
ekologiczne  
miasto**

**Spółeczeństwo  
obywatelskie**

Realizacja wszystkich celów strategicznych powinna odbywać się w oparciu o ekologię, właściwe finanse oraz istniejącą bazę (zaplecze), a efektem powinien być wpływ na powstanie nowych miejsc pracy, spadek bezrobocia i rozwój społeczno-ekonomiczny gminy.

## **5 CELE STRATEGICZNE I PROGRAMY OPERACYJNE GMINY MIEJSKIEJ KOŁO**



Szczególna rola samorządu terytorialnego została zarysowana przez Konstytucję Rzeczypospolitej Polskiej w artykule 163, który stanowi, że samorząd terytorialny wykonuje zadania publiczne niezastrzeżone przez Konstytucję lub ustawy dla organów innych władz publicznych. Podstawowym celem działania samorządu jest osiągnięcie zrównoważonego rozwoju regionu, który prowadzi do poprawy jakości życia lokalnej społeczności. Na podstawie analiz określono kierunki rozwoju, a następnie wyłoniono główne programy strategiczne. W skład programów wchodzi zarówno działania inwestycyjne jak i nie będące inwestycjami. W obszarach inwestycyjnych planowanie operacyjne zostanie zaprezentowane w kolejnych dokumentach gminy o charakterze operacyjnym (przede wszystkim w Wieloletniej Prognozie Finansowej). Poniżej przedstawiono karty programów strategicznych Gminy Miejskiej Koło.

## 5.1 PROGRAMY REALIZUJĄCE CEL „DYNAMICZNIE ROZWIJAJĄCA SIĘ GOSPODARKA”

Tabela 42 CEL STRATEGICZNY 1

CEL STRATEGICZNY 1	DYNAMICZNIE ROZWIJAJĄCA SIĘ GOSPODARKA
Program operacyjny 1.1	Wspomaganie działających na terenie miasta przedsiębiorców
Działanie 1.1.1	<b>Inwentaryzacja możliwości zwiększenia terenów inwestycyjnych</b>
Opis Działania	Uregulowanie sytuacji prawnej działek, uzbrojenie pozostałych terenów przeznaczonych pod inwestycje, zapewnienie sprawnego połączenia komunikacyjnego z istniejącymi terenami inwestycyjnymi, opracowanie planów zagospodarowania przestrzennego dla tych terenów
Potencjalne źródło finansowania	Środki własne, środki unijne
Miernik oceny	Liczba i powierzchnia uzbrojonych działek, liczba rozwiązanych problemów, zakupione grunty
Termin realizacji	2016-2020
Koordinator	Urząd Miejski w Kole
Działanie 1.1.2	<b>Wsparcie dla przedsiębiorców i inwestorów</b>
Opis Działania	Analiza i wykorzystanie aktualnych, pozostających w kompetencji samorządu możliwości działania (np. zwolnienie z podatku od nieruchomości), wprowadzenie ulg i zachęt o charakterze ekonomicznym
Potencjalne źródło finansowania	Środki własne
Miernik oceny	Liczba pozyskanych inwestorów, rozpoczętych inwestycji
Termin realizacji	2016-2020
Koordinator	Urząd Miejski w Kole
Działanie 1.1.3	<b>Stworzenie sieci współpracy przedsiębiorców na terenie miasta</b>
Opis Działania	Przejęcie przez Urząd Miejski funkcji koordynatora procesu

	powstawania i rozszerzania sieci współpracy lokalnych przedsiębiorców
Potencjalne źródło finansowania	Środki własne
Miernik oceny	Stworzona sieć współpracy
Termin realizacji	W sposób ciągły
Koordynator	Urząd Miejski w Kole
Działanie 1.1.4	<b>Organizacja szkoleń dla przedsiębiorców</b>
Opis Działania	Udostępnienie lokali, informowanie przedsiębiorców o możliwych szkoleniach
Potencjalne źródło finansowania	Środki własne, środki unijne, środki prywatne
Miernik oceny	Liczba zorganizowanych szkoleń
Termin realizacji	W sposób ciągły
Koordynator	Urząd Miejski w Kole
Działanie 1.1.5	<b>Wspieranie przedsiębiorstw proinnowacyjnych</b>
Opis Działania	Opracowywanie i wdrażanie nowych modeli biznesowych dla MŚP, w szczególności w celu umiędzynarodowienia, wspieranie tworzenia i poszerzania zaawansowanych zdolności w zakresie rozwoju produktów i usług
Potencjalne źródło finansowania	Środki unijne, wojewódzkie, środki własne
Miernik oceny	Liczba przedsiębiorstw spełniających wymogi WRPO+ w tym zakresie
Termin realizacji	2016-2020
Koordynator	Urząd Miejski w Kole
Działanie 1.1.6	<b>Wzmocnienie wizerunku miasta przyjaznego biznesowi</b>
Opis Działania	Współpraca z ogólnopolskimi organizacjami zrzeszającymi przedsiębiorców i mediami branżowymi, promocja oferty inwestycyjnej
Potencjalne źródło finansowania	Środki własne, środki powiatowe
Miernik oceny	Liczba akcji promocyjnych, liczba organizacji, z którymi podjęto współpracę, efekty współpracy
Termin realizacji	2016-2020
Koordynator	Urząd Miejski w Kole
Program operacyjny 1.2	Aktywizacja mieszkańców
Działanie 1.2.1	<b>Stworzenie Miejskiego Punktu Konsultacyjnego</b>
Opis Działania	Utworzenie Miejskiego Punktu Konsultacyjnego, pełniącego funkcję doradczą w zakresie m. in. wymogów formalnych dotyczących zakładania i prowadzenia działalności gospodarczej, pozyskiwania środków finansowych na rozwój itp. oraz dbającego o zapewnienie spójności działań przedsiębiorców z planami strategicznymi miasta.
Potencjalne źródło finansowania	Środki miejskie

Miernik oceny	Stworzony MPK, liczba korzystających mieszkańców
Termin realizacji	2016
Koordynator	Urząd Miejski w Kole
Działanie 1.2.2	<b>Szkolenia dla mieszkańców</b>
Opis Działania	Przeprowadzanie szkoleń dla mieszkańców w zakresie zakładania i prowadzenia działalności gospodarczej
Potencjalne źródło finansowania	Środki własne, unijne, powiatowe
Miernik oceny	Liczba przeprowadzonych szkoleń, liczba przeszkolonych mieszkańców
Termin realizacji	W sposób ciągły
Koordynator	Urząd Miejski w Kole
Działanie 1.2.3	<b>Ciągłe doskonalenie się urzędników miejskich w zakresie aktywizacji mieszkańców</b>
Opis Działania	Wizyty studyjne w gminach sąsiednich, partnerskich w celu zapoznania się z dobrymi praktykami w zakresie aktywizacji gospodarczej mieszkańców, szkolenia pracowników Urzędu Miejskiego
Potencjalne źródło finansowania	Środki własne
Miernik oceny	Liczba szkoleń, liczba przeszkolonych pracowników, liczba wizyt
Termin realizacji	W sposób ciągły
Koordynator	Urząd Miejski w Kole
Program operacyjny 1.3	Intensywna współpraca z powiatem kolskim
Działanie 1.3.1	<b>Współpraca z powiatem kolskim</b>
Opis Działania	Współdziałanie na rzecz rozwoju miasta, prowadzenie wspólnej promocji dziedzictwa kulturowego i walorów turystycznych miasta i powiatu, prowadzenie spójnej polityki związanej z bezpieczeństwem mieszkańców, współpraca przy tworzeniu planów rozwojowych i realizacji inwestycji infrastrukturalnych, prowadzenie spójnej polityki mającej na celu podniesienie jakości usług medycznych
Potencjalne źródło finansowania	Środki własne, środki powiatowe
Miernik oceny	Liczba płaszczyzn współpracy
Termin realizacji	W sposób ciągły
Koordynator	Urząd Miejski w Kole, Starostwo Powiatowe w Kole

Źródło: Analiza Remedis SA, Urząd Miejski w Kole

## 5.2 PROGRAMY REALIZUJĄCE CEL „FUNKCJONALNE I EKOLOGICZNE MIASTO”

Tabela 43 CEL STRATEGICZNY 2

CEL STRATEGICZNY 2	FUNKCJONALNE I EKOLOGICZNE MIASTO
Program operacyjny 2.1	Rozwój infrastruktury drogowej i okołodrogowej
Działanie 2.1.1	<b>Modernizacja i ulepszanie dróg lokalnych</b>
Opis Działania	Budowa nowych dróg, przebudowa i modernizacja dróg istniejących, ze szczególnym uwzględnieniem bezkolizyjnego skrzyżowania z torami w ciągu ul. Włocławskiej
Potencjalne źródło finansowania	Środki unijne, krajowe, środki własne, środki powiatowe, środki gminne
Miernik oceny	Liczba kilometrów zmodernizowanych dróg
Termin realizacji	2016-2020
Koordynator	Urząd Miejski w Kole
Działanie 2.1.2	<b>Prowadzenie działań lobbingowych na rzecz poprawy stanu dróg wojewódzkich i krajowych</b>
Opis Działania	Prowadzenie działań lobbingowych
Potencjalne źródło finansowania	Środki własne
Miernik oceny	Liczba kilometrów zmodernizowanych dróg
Termin realizacji	2016-2020
Koordynator	Urząd Miejski w Kole
Działanie 2.1.3	<b>Prowadzenie działań na rzecz budowy Północnej Obwodnicy Miasta Koła</b>
Opis Działania	Wykup gruntów, projekt drogowy (preferowany przebieg od drogi 3205 P do drogi nr 270 i dalej do drogi nr 92)
Potencjalne źródło finansowania	Środki unijne, krajowe, wojewódzkie, powiatowe, własne
Miernik oceny	Wykupione grunty, gotowy projekt, rozpoczęta budowa
Termin realizacji	2016-2020
Koordynator	Urząd Miejski w Kole
Działanie 2.1.4	<b>Rozbudowa parkingów</b>
Opis Działania	Rozbudowa parkingów na terenie miasta, w tym dla samochodów ciężarowych
Potencjalne źródło finansowania	Środki unijne, krajowe, środki własne
Miernik oceny	Liczba wybudowanych parkingów
Termin realizacji	2016-2020
Koordynator	Urząd Miejski w Kole
Działanie 2.1.5	<b>Rozbudowa chodników</b>
Opis Działania	Budowa chodników na terenie miasta
Potencjalne źródło finansowania	Środki unijne, krajowe, środki własne
Miernik oceny	Liczba kilometrów wybudowanych chodników

Termin realizacji	2016-2020
Koordynator	Urząd Miejski w Kole
Działanie 2.1.6	<b>Budowa ścieżek rowerowych</b>
Opis Działania	Budowa ścieżek rowerowych na bazie istniejących chodników oraz zbudowanie nowych w trakcie modernizacji dróg i włączenie wszystkich w sieć
Potencjalne źródło finansowania	Środki unijne, krajowe, środki własne, środki powiatowe
Miernik oceny	Liczba kilometrów wybudowanych ścieżek rowerowych
Termin realizacji	2016-2020
Koordynator	Urząd Miejski w Kole
Działanie 2.1.7	<b>Modernizacja terenów parkowych i spacerowych</b>
Opis Działania	Rewitalizacja terenów parkowych i obszarów zieleni miejskiej na terenie Koła
Potencjalne źródło finansowania	Środki unijne, krajowe, środki własne, środki powiatowe
Miernik oceny	Liczba wybudowanych ścieżek zdrowia i terenów spacerowych
Termin realizacji	2016-2020
Koordynator	Urząd Miejski w Kole
Działanie 2.1.8	<b>Budowa energooszczędnych obwodów oświetleniowych</b>
Opis Działania	Wymiana opraw rtęciowych i sodowych na LED oraz budowa oświetlenia ulicznego przy ulicach, które nie posiadają oświetlenia
Potencjalne źródło finansowania	Środki unijne, krajowe, środki własne, środki powiatowe
Miernik oceny	Ilość kilometrów oświetlonych dróg
Termin realizacji	2016-2020
Koordynator	Urząd Miejski w Kole
Działanie 2.1.9	<b>Stworzenie systemu informacji wizualnej i sterowania ruchem</b>
Opis Działania	Zakup odpowiednich programów, wdrożenie, znalezienie finansowania, stworzenie mapy oznakowania i organizacji ruchu
Potencjalne źródło finansowania	Środki unijne, krajowe, środki własne, środki powiatowe
Miernik oceny	Zakupione systemy
Termin realizacji	2016-2020
Koordynator	Urząd Miejski w Kole
Działanie 2.1.10	<b>Wybudowanie kolejnych placów zabaw oraz siłowni zewnętrznych i miejsc rekreacji</b>
Opis Działania	Wybudowanie kolejnych placów zabaw oraz miejsc ze sprzętem do ćwiczeń oraz ich wyposażenie
Potencjalne źródło finansowania	Środki własne, krajowe, środki unijne, środki powiatowe
Miernik oceny	Ilość wybudowanych elementów infrastruktury, liczba osób korzystających z niej
Termin realizacji	2016-2020
Koordynator	Urząd Miejski w Kole
Działanie 2.1.11	<b>Odpowiednia realizacja obiektów małej architektury</b>
Opis Działania	Realizacja obiektów małej architektury, wiat przystankowych,



	ogrodzeń nieruchomości oraz innych elementów realizowanych w przestrzeni publicznej, aby kolorystyką oraz rodzajem użytych materiałów komponowały się z otoczeniem, oznaczenie ich logotypem miasta Koła
Potencjalne źródło finansowania	środki własne, środki powiatowe
Miernik oceny	Liczba zrealizowanych obiektów
Termin realizacji	2016-2020
Koordynator	Urząd Miejski w Kole
Działanie 2.1.12	<b>Budowa miejskiego monitoringu</b>
Opis Działania	Budowa miejskiego monitoringu, wybranie lokalizacji kamer
Potencjalne źródło finansowania	Środki unijne, krajowe, własne, środki powiatowe
Miernik oceny	Uruchomiony monitoring
Termin realizacji	2016-2020
Koordynator	Urząd Miejski w Kole
Program operacyjny 2.2	Modernizacja sieci wodociągowej, kanalizacyjnej, deszczowej oraz wodnej
Działanie 2.2.1	<b>Dalsza rozbudowa systemu kanalizacyjnego i wodociągowego miasta</b>
Opis Działania	Rozbudowa i modernizacja sieci kanalizacyjnej i wodociągowej, modernizacja oczyszczalni ścieków, modernizacja starych kolektorów kanalizacji deszczowej, budowa brakujących separatorów wód opadowych i roztopowych na wylotach kanalizacji deszczowych
Potencjalne źródło finansowania	Środki unijne, krajowe, środki własne
Miernik oceny	Liczba mieszkańców korzystających z kanalizacji
Termin realizacji	W sposób ciągły
Koordynator	Urząd Miejski w Kole
Działanie 2.2.2	<b>Monitorowanie odpływu ścieków do Warty</b>
Opis Działania	Powstrzymanie nielegalnych zrzutów zanieczyszczeń do Warty
Potencjalne źródło finansowania	Środki unijne, środki własne, środki Wojewódzkiego Funduszu Ochrony Środowiska
Miernik oceny	Zmniejszenie ilości ścieków trafiających do Warty
Termin realizacji	W sposób ciągły
Koordynator	Urząd Miejski w Kole
Działanie 2.2.3	<b>Ochrona przeciwpowodziowa</b>
Opis Działania	Monitorowanie i utrzymywanie we właściwym stanie obiektów służących przeciwdziałaniu skutkom powodzi i podtopień
Potencjalne źródło finansowania	Środki unijne, środki własne, środki Wojewódzkiego Funduszu Ochrony Środowiska
Miernik oceny	Stan obiektów
Termin realizacji	W sposób ciągły
Koordynator	Urząd Miejski w Kole
Działanie 2.2.4	<b>Zagospodarowanie terenów rzeki Warty</b>
Opis Działania	Oczyszczenie starorzecza, zagospodarowanie terenów w kierunku

	rekreacyjnym
Potencjalne źródło finansowania	Środki unijne, środki własne, środki Wojewódzkiego Funduszu Ochrony Środowiska
Miernik oceny	Liczba zrealizowanych projektów
Termin realizacji	W sposób ciągły
Koordynator	Urząd Miejski w Kole
Program operacyjny 2.3	Geotermia
Działanie 2.3.1	<b>Pełna inwentaryzacja zasobów geotermalnych</b>
Opis Działania	Pełna inwentaryzacja zasobów geotermalnych
Potencjalne źródło finansowania	Środki unijne, środki własne, środki Wojewódzkiego Funduszu Ochrony Środowiska
Miernik oceny	Zinwentaryzowane zasoby
Termin realizacji	2017
Koordynator	Urząd Miejski w Kole
Działanie 2.3.2	<b>Wykorzystanie energetyczne wód geotermalnych</b>
Opis Działania	Przygotowanie montażu finansowego dla eksploatacji geotermii (środki bezzwrotne, preferencyjne, PPP itp.)
Potencjalne źródło finansowania	Środki unijne, środki własne, środki Wojewódzkiego Funduszu Ochrony Środowiska, środki prywatne, „fundusze norweskie”
Miernik oceny	Uruchomienie instalacji
Termin realizacji	2016-2020
Koordynator	Urząd Miejski w Kole
Program operacyjny 2.4	Rozwój infrastruktury teleinformatycznej
Działanie 2.4.1	<b>Stworzenie programów doszkalających w zakresie obsługi nowoczesnych urządzeń, Internetu, walka z wykluczeniem społecznym</b>
Opis działania	Zakup programów, przeszkolenie osób
Potencjalne źródło finansowania	Środki własne, krajowe, powiatowe, unijne
Miernik oceny	Liczba osób korzystających ze szkoleń
Termin realizacji	2016-2020
Koordynator	Urząd Miejski w Kole
Działanie 2.4.2	<b>Rozwój infrastruktury społeczeństwa informacyjnego</b>
Opis działania	Upowszechnienie dostępu mieszkańców do usług elektronicznych
Potencjalne źródło finansowania	Środki krajowe, środki unijne, środki własne, środki prywatne
Miernik oceny	Liczba osób korzystających z komunikacji elektronicznej, szkoleń
Termin realizacji	2016-2020
Koordynator	Urząd Miejski w Kole
Działanie 2.4.3	<b>Zapewnienie dostępu do sieci szerokopasmowej na terenie miasta</b>
Opis działania	Stworzenie projektu, znalezienie środków na budowę lokalnej sieci w oparciu o istniejące węzły
Potencjalne źródło finansowania	Środki unijne, krajowe, wojewódzkie, własne, prywatne

Miernik oceny	Liczba osób korzystających z szerokopasmowego Internetu
Termin realizacji	2016-2020
Koordynator	Urząd Miejski w Kole
Działanie 2.4.4	<b>Wspieranie rozwoju e-społeczeństwa</b>
Opis działania	Wspieranie wprowadzania rozwiązań TIK dla e-administracji, e-uczenia się, e-włączenia społecznego, e-kultury i e-zdrowia
Potencjalne źródło finansowania	Środki własne, krajowe, powiatowe, unijne
Miernik oceny	Liczba prowadzonych projektów
Termin realizacji	W sposób ciągły
Koordynator	Urząd Miejski w Kole
Działanie 2.4.5	<b>Stworzenie Publicznych Punktów Dostępu do Internetu</b>
Opis działania	Udostępnienie Internetu na terenie miasta
Potencjalne źródło finansowania	Środki własne, krajowe, powiatowe, unijne
Miernik oceny	Liczba miejsc, w których można korzystać z Internetu
Termin realizacji	W sposób ciągły
Koordynator	Urząd Miejski w Kole
Program operacyjny 2.5	Działania prośrodowiskowe, w tym redukujące niską emisję
Działanie 2.5.1	<b>Modernizacja energetyczna obiektów będących w posiadaniu miasta Koła</b>
Opis działania	<ul style="list-style-type: none"> <li>• Modernizacja energetyczna budynków użyteczności publicznej,</li> <li>• Modernizacja energetyczna wielorodzinnych budynków mieszkalnych,</li> <li>• Minimalizacja zużycia energii w obiektach użyteczności publicznej</li> </ul>
Potencjalne źródło finansowania	Środki unijne, środki krajowe, środki własne, środki prywatne
Miernik oceny	Liczba budynków objętych działaniem, osiągnięte oszczędności energii
Termin realizacji	2016-2020
Koordynator	Urząd Miejski w Kole
Działanie 2.5.2	<b>Edukacja w zakresie poczucia odpowiedzialności za stan i ochronę środowiska</b>
Opis działania	Szkolenia, warsztaty, inicjatywy społeczne, działania medialne, prowadzenie edukacji i promocja postaw ekologicznych,
Potencjalne źródło finansowania	Środki unijne, środki krajowe, środki własne, środki prywatne
Miernik oceny	Liczba podjętych kampanii informacyjnych, liczba zajęć
Termin realizacji	2016-2020
Koordynator	Urząd Miejski w Kole
Działanie 2.5.3	<b>Budowa Punktu Selektywnego Zagospodarowania Odpadów Komunalnych</b>
Opis działania	Budowa nowego PSZOK w celu zwiększenia poziomu recyklingu i odzysku odpadów zbieranych selektywnie oraz zmniejszenia

	masy odpadów zmieszanych kierowanych do składowania
Potencjalne źródło finansowania	Środki krajowe, środki własne
Miernik oceny	Wybudowany PSZOK
Termin realizacji	2016
Koordynator	Urząd Miejski w Kole
Działanie 2.5.4	<b>Modernizacja energetyki ciepłej obsługiwanej przez Miejski Zakład Energetyki Ciepłej sp. z o.o.</b>
Opis działania	<ul style="list-style-type: none"> <li>• Dalsza modernizacja kotłowni,</li> <li>• Objęcie siecią ciepłowniczą osiedli Kaliskie Przedmieście i Płaszczyna</li> </ul>
Potencjalne źródło finansowania	Środki unijne, środki krajowe, środki własne, środki prywatne
Miernik oceny	Liczba nowych przyłączy, zachowanie parametrów środowiskowych
Termin realizacji	W sposób ciągły
Koordynator	Urząd Miejski w Kole
Działanie 2.5.5	<b>Likwidacja dzikich wysypisk</b>
Opis działania	Likwidacja dzikich wysypisk
Potencjalne źródło finansowania	Środki własne, środki powiatowe
Miernik oceny	Liczba zlikwidowanych wysypisk
Termin realizacji	W sposób ciągły
Koordynator	Urząd Miejski w Kole
Program operacyjny 2.6	<b>Wspieranie tworzenia i dystrybucji energii pochodzącej ze źródeł odnawialnych oraz wspieranie zarządzania energią</b>
Działanie 2.6.1	<b>Rozwój fotowoltaiki, energii solarnej i pochodzącej z biomasy, wód termalnych</b>
Opis Działania	Rozpoznanie lokalnych możliwości, rozpoznanie możliwości finansowania, wspieranie działań edukacyjnych w zakresie programu
Potencjalne źródło finansowania	Środki unijne, wojewódzkie, własne, prywatne
Miernik oceny	Liczba zrealizowanych działań edukacyjnych i liczba zrealizowanych projektów
Termin realizacji	2016-2020
Koordynator	Urząd Miejski w Kole
Działanie 2.6.2	<b>Wspieranie inteligentnego zarządzania energią</b>
Opis Działania	Modernizacja obiektów publicznych w celu zastosowania nowoczesnych rozwiązań
Potencjalne źródło finansowania	Środki unijne, wojewódzkie, własne, prywatne
Miernik oceny	Liczba zrealizowanych projektów
Termin realizacji	2016-2020
Koordynator	Urząd Miejski w Kole
Program operacyjny 2.7	<b>Rozwój budownictwa mieszkaniowego</b>

Działanie 2.7.1	<b>Budowa mieszkań komunalnych, socjalnych oraz pod wynajem</b>
Opis działania	Budowa mieszkań komunalnych, socjalnych oraz pod wynajem, wykonanie opracowania o zasadach pozyskiwania gruntów pod budownictwo mieszkaniowe wraz z harmonogramem budowy mieszkań, pozyskanie środków zewnętrznych, opracowanie miejscowego planu zagospodarowania przestrzennego z uwzględnieniem zapotrzebowania na grunty pod komunalne budownictwo mieszkaniowe, uzbrajanie terenów pod budownictwo mieszkaniowe
Potencjalne źródło finansowania	Środki unijne, środki krajowe, środki własne
Miernik oceny	Liczba wybudowanych mieszkań
Termin realizacji	2016-2020
Koordinator	Urząd Miejski w Kole
Działanie 2.7.2	<b>Analiza potrzeb w zakresie remontów i modernizacji budynków i lokali miejskich</b>
Opis działania	Przeprowadzenie kompleksowej analizy stanu technicznego budynków i lokali komunalnych w celu zmniejszenia w przyszłości wydatków na remonty oraz uzyskania realistycznego obrazu stanu gospodarki mieszkaniowej w mieście
Potencjalne źródło finansowania	Środki unijne, środki krajowe, środki własne
Miernik oceny	Przeprowadzona analiza
Termin realizacji	2016-2020
Koordinator	Urząd Miejski w Kole
Działanie 2.7.3	<b>Aktywna polityka czynszowa</b>
Opis działania	Aktywna polityka czynszowa prowadzić ma do poprawy gminnego zasobu mieszkaniowego, jak również oferowanie aktualnym najemcom oraz innym użytkownikom lokali usługi mieszkaniowej na relatywnie wysokim poziomie
Potencjalne źródło finansowania	Środki własne
Miernik oceny	Ocena gminnego zasobu mieszkaniowego
Termin realizacji	2016-2020
Koordinator	Urząd Miejski w Kole
Program operacyjny 2.8	Rewitalizacja
Działanie 2.8.1	<b>Remont i modernizacja wieży ciśnień</b>
Opis działania	Przygotowanie projektu funkcjonalno-architektonicznego realizującego cele społeczne rewitalizacji oraz znalezienie źródeł finansowania inwestycji
Potencjalne źródło finansowania	Środki krajowe, środki unijne, środki własne, środki partnerów, środki prywatne
Miernik oceny	Stopień realizacji projektu
Termin realizacji	2016-2020
Koordinator	Urząd Miejski w Kole
Działanie 2.8.2	<b>Adaptacja terenu ruin zamku do celów turystycznych i</b>

	<b>kulturalnych</b>
Opis działania	Przygotowanie odpowiedniej koncepcji wykorzystania obiektu i służącego tym celom produktu turystycznego
Potencjalne źródło finansowania	Środki krajowe, środki unijne, środki własne, środki partnerów, środki prywatne
Miernik oceny	Stopień realizacji projektu
Termin realizacji	2016-2020
Koordynator	Urząd Miejski w Kole
Działanie 2.8.3	<b>Przygotowanie koncepcji i projektu budownictwa mieszkaniowego na zdegradowanych obszarach Starego Miasta</b>
Opis działania	Przygotowanie koncepcji i projektu budownictwa mieszkaniowego na zdegradowanych obszarach Starego Miasta
Potencjalne źródło finansowania	Środki krajowe, środki unijne, środki własne, środki partnerów, środki prywatne
Miernik oceny	Stopień realizacji projektu
Termin realizacji	2016-2020
Koordynator	Urząd Miejski w Kole
Działanie 2.8.4	<b>Remonty, modernizacje, rewaloryzację infrastruktury technicznej i obiektów historycznych</b>
Opis działania	Remonty, modernizacje, rewaloryzację infrastruktury technicznej i obiektów historycznych
Potencjalne źródło finansowania	Środki krajowe, środki unijne, środki własne, środki partnerów, środki prywatne
Miernik oceny	Wysokość nakładów finansowych
Termin realizacji	2016-2020
Koordynator	Urząd Miejski w Kole
Działanie 2.8.5	<b>Wspieranie inicjatyw gospodarczych na terenach rewitalizowanych</b>
Opis działania	Wspieranie wskazanych działań poprzez np. szkolenia, specjalne stawki czynszów w obiektach komunalnych itp.
Potencjalne źródło finansowania	Środki krajowe, środki unijne, środki własne, środki partnerów, środki prywatne
Miernik oceny	Liczba działań wspierających
Termin realizacji	2016-2020
Koordynator	Urząd Miejski w Kole
Działanie 2.8.6	<b>Wspieranie włączenia społecznego na terenach rewitalizowanych</b>
Opis działania	Wspieranie i przygotowanie wszelkich aktywności kulturalnych, sportowych, towarzyskich itp. skierowanych do mieszkańców (we wszystkich grupach wiekowych) obszaru rewitalizowanego
Potencjalne źródło finansowania	Środki krajowe, środki unijne, środki własne, środki partnerów, środki prywatne
Miernik oceny	Liczba działań
Termin realizacji	2016-2020
Koordynator	Urząd Miejski w Kole
Działanie 2.8.7	<b>Podnoszenie poziomu bezpieczeństwa na terenach rewitalizowanych</b>

Opis działania	Wzmoczone patrole służb mundurowych, monitoring obszaru itp.
Potencjalne źródło finansowania	Środki krajowe, środki unijne, środki własne, środki partnerów, środki prywatne
Miernik oceny	Wzrost poziomu bezpieczeństwa
Termin realizacji	2016-2020
Koordynator	Urząd Miejski w Kole
Działanie 2.8.8	<b>Poprawa stanu elewacji w rewitalizowanych obszarach</b>
Opis działania	Przygotowanie programu zachęt i wsparcia dla prywatnych właścicieli budynków przy remontach elewacji
Potencjalne źródło finansowania	Środki krajowe, środki unijne, środki własne, środki partnerów, środki prywatne
Miernik oceny	Liczba zrewitalizowanych elewacji
Termin realizacji	2016-2020
Koordynator	Urząd Miejski w Kole

Źródło: Analiza Remedis SA, Urząd Miejski w Kole



## 5.3 PROGRAMY REALIZUJĄCE CEL „SPOŁECZEŃSTWO OBYWATELSKIE”

Tabela 44 CEL STRATEGICZNY 3

CEL STRATEGICZNY 3	SPOŁECZEŃSTWO OBYWATELSKIE
Program operacyjny 3.1	Koło – regionalne centrum czasu wolnego
Działanie 3.1.1	<b>Wzmocnienie siły oddziaływania kolskiej oferty cyklicznych imprez kulturalnych</b>
Opis Działania	Organizacja festiwali, biegów, koncertów itp. przygotowanie atrakcyjnej oferty weekendowej dla mieszkańców i turystów, organizacja cyklicznego pikniku trzeźwościowego „Zdrowa i trzeźwa rodzina”
Potencjalne źródło finansowania	Środki unijne, wojewódzkie, własne, prywatne, środki powiatowe
Miernik oceny	Liczba wydarzeń
Termin realizacji	W sposób ciągły
Koordynator	Urząd Miejski w Kole
Działanie 3.1.2	<b>Stworzenie atrakcyjnej oferty czasu wolnego dla mieszkańców regionu</b>
Opis Działania	Organizowanie i wspieranie organizacji koncertów, wystaw, odczytów, imprez artystycznych, rozrywkowych a także plenerowych, wspieranie zmiany stylu życia na trzeźwo, np. wspólne śpiewanie na trzeźwo w rodzinie.
Potencjalne źródło finansowania	Środki unijne, wojewódzkie, własne, prywatne, środki powiatowe
Miernik oceny	Liczba wydarzeń
Termin realizacji	W sposób ciągły
Koordynator	Urząd Miejski w Kole
Działanie 3.1.3	<b>Poprawa atrakcyjności wizualnej najbardziej atrakcyjnych turystycznie rejonów miasta</b>
Opis Działania	Rozwój multimedialnych form prezentacji miasta oraz identyfikacja wizualna atrakcji turystycznych Koła, rozwój szlaków tematycznych, wykorzystanie wybitnych mieszkańców Koła do promocji miasta
Potencjalne źródło finansowania	Środki unijne, wojewódzkie, własne, prywatne, środki powiatowe
Miernik oceny	Liczba turystów
Termin realizacji	W sposób ciągły
Koordynator	Urząd Miejski w Kole
Działanie 3.1.4	<b>Rozwój infrastruktury przyjaznej dla turysty</b>
Opis Działania	Organizacja parkingów w miejscach atrakcji turystycznych, współpraca z okolicznymi gminami
Potencjalne źródło finansowania	Środki unijne, wojewódzkie, własne, prywatne, środki powiatowe, środki gminne
Miernik oceny	Obiekty oddane do użytku



Termin realizacji	W sposób ciągły
Koordynator	Urząd Miejski w Kole
Działanie 3.1.5	<b>Kultywowanie i promocja tradycji w oparciu o istniejącą infrastrukturę</b>
Opis Działania	Wspieranie wszelkich działań przypominających i utrwalających tradycje lokalne. Formy to np.: organizacja konkursów artystycznych o charakterze lokalnym, wspieranie tworzenia wystaw, zespołów kultywujących lokalną twórczość, poszukiwanie partnerów, rozszerzenie oferty edukacyjnej poprzez utworzenie pracowni witrażu i fotograficznej, zachowanie dziedzictwa kulturowego poprzez organizację warsztatów artystycznych i rękodzielniczych oraz utworzenie muzealnej izby pamięci ziemi kolskiej
Potencjalne źródło finansowania	Środki krajowe, środki unijne, środki własne, środki partnerów
Miernik oceny	Liczba wydarzeń
Termin realizacji	W sposób ciągły
Koordynator	Urząd Miejski w Kole
Działanie 3.1.6	<b>Wspieranie rozwoju społeczeństwa obywatelskiego</b>
Opis Działania	Wspieranie rozwoju istniejących i wspomaganie w powstawaniu nowych organizacji pozarządowych
Potencjalne źródło finansowania	Środki krajowe, środki unijne, środki własne, środki partnerów
Miernik oceny	Poniesione nakłady
Termin realizacji	2016-2020
Koordynator	Urząd Miejski w Kole
Działanie 3.1.7	<b>Kształtowanie i promocja aktywnych postaw na rzecz zdrowego i aktywnego stylu życia</b>
Opis Działania	Zajęcia rekreacyjne, kulturalne, spotkania integracyjne
Potencjalne źródło finansowania	Środki krajowe, środki unijne, środki własne, środki prywatne
Miernik oceny	Liczba aktywnych uczestników
Termin realizacji	W sposób ciągły
Koordynator	Urząd Miejski w Kole
Działanie 3.1.8	<b>Ożywienie działalności świetlic</b>
Opis Działania	Organizacja zajęć dla dzieci i młodzieży, projekcja filmów dla mieszkańców, organizowanie imprez, szkoleń, kursów
Potencjalne źródło finansowania	Środki krajowe, środki unijne, środki własne, środki partnerów
Miernik oceny	Liczba wydarzeń
Termin realizacji	W sposób ciągły
Koordynator	Urząd Miejski w Kole
Działanie 3.1.9	<b>Rozwój Muzeum Technik Ceramicznych</b>
Opis Działania	<ul style="list-style-type: none"> <li>• Pozyskanie budynku Willi „Sejmik” i adaptacja budynku na cele muzealne</li> <li>• Digitalizacja kolekcji muzealnej: wykonanie fotografii i skanów obiektów z kolekcji i udostępnienie ich</li> </ul>

	szerszemu odbiorcy.
Potencjalne źródło finansowania	Środki unijne, środki własne, środki krajowe, środki powiatowe
Miernik oceny	Zasoby objęte digitalizacją, zaadaptowany budynek
Termin realizacji	2016-2020
Koordynator	Urząd Miejski w Kole
Działanie 3.1.10	<b>Zagospodarowanie terenów wokół ruin zamku oraz zagospodarowanie zabytkowego spichlerza</b>
Opis Działania	Zagospodarowanie terenu wokół ruin zamku oraz wykonanie prac konserwatorskich związanych z zachowaniem zabytku, wykup spichlerza i zagospodarowanie go
Potencjalne źródło finansowania	Środki unijne, środki własne, środki krajowe, środki powiatowe, środki prywatne
Miernik oceny	Zagospodarowane zabytki
Termin realizacji	2016-2020
Koordynator	Urząd Miejski w Kole
Program operacyjny 3.2	<b>Podnoszenie bezpieczeństwa mieszkańców</b>
Działanie 3.2.1	<b>Rozwój systemu wielospecjalistycznej pomocy mieszkańcom</b>
Opis Działania	Poprawa bezpieczeństwa społecznego, prowadzenie edukacji promującej bezpieczeństwo, rozwój rodzinnych form opieki zastępczej, środowiskowych form wsparcia oraz systemu pomocy dla rodzin wielodzietnych, tworzenie zasobu mieszkań socjalnych i chronionych
Potencjalne źródło finansowania	Środki krajowe, środki unijne, środki własne, środki powiatowe
Miernik oceny	Liczba osób, rodzin, którym udzielono pomocy
Termin realizacji	2016-2020
Koordynator	Urząd Miejski w Kole
Działanie 3.2.2	<b>Przeciwdziałanie wykluczeniu społecznemu osób niepełnosprawnych</b>
Opis Działania	Koło bez barier – działania na rzecz osób niepełnosprawnych, rozwój form opieki nad osobami niepełnosprawnymi intelektualnie. Zapewnienie stałego miejsca pobytu osobom starszym niepełnosprawnym intelektualnie
Potencjalne źródło finansowania	Środki krajowe, środki unijne, środki własne, środki powiatowe
Miernik oceny	Liczba zlikwidowanych barier
Termin realizacji	2016-2020
Koordynator	Urząd Miejski w Kole
Działanie 3.2.3	<b>Rozwój form opieki długoterminowej – otwartej i stacjonarnej</b>
Opis Działania	Rozbudowa systemu opieki nad osobami starszymi, prowadzenie zajęć rehabilitacyjnych, zapewnienie ludziom aktywnego spędzania czasu, prowadzenie terapii zajęciowych, uruchomienie idei wolontariatu wśród mieszkańców, zapewnienie konsultacji i porad
Potencjalne źródło	Środki krajowe, środki unijne, środki własne, środki powiatowe

finansowania	
Miernik oceny	Liczba osób starszych, którym udzielono pomocy, liczba wolontariuszy
Termin realizacji	2016-2020
Koordynator	Urząd Miejski w Kole
Działanie 3.2.4	<b>Wspieranie włączenia społecznego</b>
Opis Działania	Pomoc w otwieraniu działalności gospodarczej osobom zagrożonym wyłączeniem społecznym
Potencjalne źródło finansowania	Środki unijne, wojewódzkie, środki własne
Miernik oceny	Spadek liczby osób bezrobotnych i zagrożonych wyłączeniem
Termin realizacji	W sposób ciągły
Koordynator	Urząd Miejski w Kole
Działanie 3.2.5	<b>Walka z wykluczeniem społecznym</b>
Opis działania	Zakup programów, przeszkolenie osób, stworzenie programów doszkalających w zakresie obsługi nowoczesnych urządzeń, Internetu, wsparcie dla dzieci z rodzin zagrożonych wykluczeniem społecznym
Potencjalne źródło finansowania	Środki własne, krajowe, powiatowe, unijne
Miernik oceny	Liczba osób korzystających ze szkoleń
Termin realizacji	2016-2020
Koordynator	Urząd Miejski w Kole
Działanie 3.2.5	<b>Zakup sprzętu dla spółek współpracujących z miastem</b>
Opis działania	Zakup sprzętu dla spółek współpracujących z miastem m.in.: zmiataarki ulicznej, sprzętu do zimowego utrzymania ulic
Potencjalne źródło finansowania	Środki własne, krajowe, powiatowe, unijne
Miernik oceny	Ilość zakupionego sprzętu
Termin realizacji	2016-2020
Koordynator	Urząd Miejski w Kole
Działanie 3.2.6	<b>Budowa schroniska dla zwierząt</b>
Opis działania	Opracowanie koncepcji i dokumentacji projektowej
Potencjalne źródło finansowania	Środki własne, powiatowe
Miernik oceny	Stworzona koncepcja
Termin realizacji	2016
Koordynator	Urząd Miejski w Kole
Program operacyjny 3.3	Podnoszenie jakości usług w zakresie zdrowia i opieki społecznej
Działanie 3.3.1	<b>Podnoszenie jakości świadczeń medycznych</b>
Opis Działania	Wypracowanie optymalnego modelu leczenia stacjonarnego, współpraca z władzami powiatu w zakresie opieki zdrowotnej
Potencjalne źródło finansowania	Środki krajowe, środki unijne, środki własne, środki powiatowe
Miernik oceny	Jakość usług medycznych
Termin realizacji	W sposób ciągły

Koordynator	Urząd Miejski w Kole
Działanie 3.3.2	<b>Wspomaganie postaw prozdrowotnych i zdrowego stylu życia mieszkańców</b>
Opis Działania	Propagowanie pozytywnych wzorców zachowań poprzez działania w szkołach,
Potencjalne źródło finansowania	Środki krajowe, środki unijne, środki własne, środki powiatowe
Miernik oceny	Liczba osób objętych działaniami profilaktycznymi
Termin realizacji	W sposób ciągły
Koordynator	Urząd Miejski w Kole
Działanie 3.3.3	<b>Profilaktyka zdrowotna</b>
Opis Działania	Profilaktyka zmierzająca do zmniejszenia ilości chorób reumatycznych, alergicznych, onkologicznych, psychiatrycznych, wad postawy, wymowy itd.
Potencjalne źródło finansowania	Środki unijne, środki krajowe, środki własne, środki prywatne
Miernik oceny	Liczba osób objętych działaniami profilaktycznymi
Termin realizacji	W sposób ciągły
Koordynator	Urząd Miejski w Kole
Działanie 3.3.4	<b>Modernizacja i doposażenie Miejskiego Ośrodka Profilaktyki i Pomocy Rodzinie</b>
Opis Działania	Doposażenie placu rekreacyjnego
Potencjalne źródło finansowania	Środki krajowe, środki własne
Miernik oceny	Doposażony plac rekreacyjny
Termin realizacji	2016-2017
Koordynator	Urząd Miejski w Kole, MOPIPR
Działanie 3.3.5	<b>Kontynuacja działań i warsztatów organizowanych przez MOPIPR</b>
Opis Działania	<ul style="list-style-type: none"> <li>• Kontynuowanie realizowania warsztatów wychowawczych „Szkoła dla rodziców i wychowawców”</li> <li>• Kontynuowanie oddziaływań edukacyjnych podczas wywiadówek szkolnych i lokalnych imprez dla mieszkańców</li> <li>• Kontynuowanie działań profilaktycznych na terenie placówek oświatowych</li> </ul>
Potencjalne źródło finansowania	Środki krajowe, środki własne
Miernik oceny	Realizowane programy
Termin realizacji	W sposób ciągły
Koordynator	Urząd Miejski w Kole, MOPIPR
Działanie 3.3.6	<b>Kontynuowanie działań pomocowych dla osób uzależnionych i ich rodzin</b>
Opis Działania	Kontynuowanie prowadzenia świetlic socjoterapeutycznych dla dzieci oraz punktów konsultacyjnych dla osób uzależnionych i ich rodzin
Potencjalne źródło	Środki krajowe, środki własne

finansowania	
Miernik oceny	Realizowane programy
Termin realizacji	W sposób ciągły
Koordynator	Urząd Miejski w Kole, MOPS
Program operacyjny 3.4	Uczenie się przez całe życie (Long Live Learning)
Działanie 3.4.1	<b>Rozwój infrastruktury społeczeństwa informacyjnego</b>
Opis działania	Upowszechnienie dostępu mieszkańców do usług elektronicznych
Potencjalne źródło finansowania	Środki krajowe, środki unijne, środki własne, środki prywatne
Miernik oceny	Liczba osób korzystających z komunikacji elektronicznej szkoleń
Termin realizacji	2016-2020
Koordynator	Urząd Miejski w Kole
Działanie 3.4.2	<b>Wspieranie rozwoju e-społeczeństwa</b>
Opis działania	Wspieranie wprowadzania rozwiązań TIK dla e-administracji, e-uczenia się, e-włączenia społecznego, e-kultury i e-zdrowia
Potencjalne źródło finansowania	Środki własne, krajowe, powiatowe, unijne
Miernik oceny	Liczba prowadzonych projektów
Termin realizacji	W sposób ciągły
Koordynator	Urząd Miejski w Kole
Program operacyjny 3.5	Poprawa jakości w obszarze nauki, edukacji i oświaty
Działanie 3.5.1	<b>Dostosowanie oferty edukacyjnej do potrzeb rynku</b>
Opis działania	<ul style="list-style-type: none"> <li>• Promocja zawodów technicznych w gimnazjach,</li> <li>• Włączenie do programów nauczania elementów tradycji i historii lokalnej</li> <li>• Dodatkowe zajęcia edukacyjno-wychowawcze,</li> <li>• Działania mające na celu pozyskanie uczelni wyższej (oddziału lub samodzielnej) dla Gminy Miejskiej Koło,</li> </ul>
Potencjalne źródło finansowania	Środki własne, powiatowe, unijne, środki prywatne
Miernik oceny	Liczba przeprowadzonych akcji promocyjnych, liczba staży
Termin realizacji	W sposób ciągły
Koordynator	Urząd Miejski w Kole
Działanie 3.5.2	<b>Organizacja kursów i szkoleń</b>
Opis działania	Organizowanie kursów i szkoleń pozwalających zdobyć kwalifikacje zawodowe
Potencjalne źródło finansowania	Środki własne, powiatowe, unijne
Miernik oceny	Liczba szkoleń, liczba uczestników
Termin realizacji	W sposób ciągły
Koordynator	Urząd Miejski w Kole
Działanie 3.5.3	<b>Zajęcia z zakresu profilaktyki i udzielania pierwszej pomocy</b>
Opis działania	Szkolenia z zakresu podstaw udzielania pierwszej pomocy i zdrowego stylu życia
Potencjalne źródło	Środki unijne, krajowe, środki własne, środki prywatne

finansowania	
Miernik oceny	Liczba przeszkolonej młodzieży
Termin realizacji	W sposób ciągły
Koordynator	Urząd Miejski w Kole
Działanie 3.5.4	<b>Rozbudowa infrastruktury przedszkolnej oraz żłobka</b>
Opis działania	Rozbudowa i modernizacja przedszkoli i żłobka w Kole
Potencjalne źródło finansowania	Środki krajowe, środki unijne, środki własne
Miernik oceny	Zrealizowane działanie
Termin realizacji	2016-2017
Koordynator	Urząd Miejski w Kole
Działanie 3.5.5	<b>Organizowanie różnych form letniego wypoczynku dla dzieci i młodzieży</b>
Opis Działania	Przekazywanie środków, pomoc w organizacji imprez, wyjazdów
Potencjalne źródło finansowania	Środki unijne, środki własne, środki prywatne
Miernik oceny	Liczba uczestników
Termin realizacji	W sposób ciągły
Koordynator	Urząd Miejski w Kole
Działanie 3.5.6	<b>Współpraca z klubami sportowymi (w tym UKS)</b>
Opis Działania	Ciągła współpraca jednostek podległych Urzędowi Miejskiemu z klubami działającymi i mogącymi działać na terenie miasta, współpraca w zakresie promocji i selekcji talentów
Potencjalne źródło finansowania	Środki krajowe, środki unijne, środki własne, środki prywatne
Miernik oceny	Liczba wydarzeń sportowych
Termin realizacji	W sposób ciągły
Koordynator	Urząd Miejski w Kole
Działanie 3.5.7	<b>Wspieranie osób uzdolnionych</b>
Opis Działania	Wdrożenie funduszu nagród dla osób uzdolnionych, organizacja projektów promujących indywidualną kreatywność i rozwój
Potencjalne źródło finansowania	Środki krajowe, środki unijne, środki własne, środki prywatne
Miernik oceny	Liczba nagrodzonych uczniów, liczba zorganizowanych projektów
Termin realizacji	W sposób ciągły
Koordynator	Urząd Miejski w Kole
Działanie 3.5.8	<b>Modernizacja i rozbudowa bazy oświatowej i sportowej</b>
Opis Działania	<ul style="list-style-type: none"> <li>• Budowa kompleksu boisk sportowych, kortu tenisowego przy Szkole Podstawowej Nr 5 (Zespół Szkół Nr 2) w Kole</li> <li>• Wymiana nawierzchni przed szkołą od ulicy Broniewskiego oraz nawierzchni dziedzińca szkoły od ulicy Toruńskiej wraz z parkingiem na potrzeby Szkoły Podstawowej Nr 3</li> <li>• Budowa boiska wielofunkcyjnego (nawierzchnia z trawy syntetycznej, przystosowane do gry w piłkę ręczną, koszykówkę, siatkówkę, badmintona, piłkę nożną itp.), modernizacja placu przed szkołą na potrzeby Szkoły Podstawowej Nr 4 w Kole</li> </ul>



	<ul style="list-style-type: none"> <li>• Rozbudowa i modernizacja infrastruktury sportowej przy stadionie: budowa bieżni poliuretanowej, budowa torów rolkowych, modernizacja boisk piłkarskich, budowa boiska do siatkówki plażowej</li> <li>• Adaptacja poddasza do celów prowadzenia zajęć na potrzeby Gimnazjum Nr 1 w Kole</li> <li>• Rozbudowa i modernizacja infrastruktury sportowej Miejskiego Ośrodka Sportu i Rekreacji w Kole: budowa podziemnego systemu nawadniającego płytę główną boiska do piłki nożnej na stadionie, wymiana ogrodzenia płyty głównej boiska do piłki nożnej na stadionie, przystosowanie stolarki drzwiowej na hali do wymogów organizacji imprez widowiskowo-sportowych</li> </ul>
Potencjalne źródło finansowania	Środki krajowe, środki unijne, środki własne, środki prywatne, fundusze EFS
Miernik oceny	Wybudowane/zmodernizowane obiekty
Termin realizacji	2016-2020
Koordynator	Urząd Miejski w Kole
Działanie 3.5.9	<b>Projekt e-Tornister</b>
Opis Działania	Wprowadzenie platformy edukacyjnej e-Tornister wyposażonej w podręczniki i ćwiczenia szkolne oraz dostęp do Internetu w szkołach podstawowych(od klasy czwartej) i w gimnazjach (od klasy pierwszej)
Potencjalne źródło finansowania	Środki własne, środki EFS
Miernik oceny	Wprowadzony projekt
Termin realizacji	2016-2020
Koordynator	Urząd Miejski w Kole
Działanie 3.5.10	<b>Powstanie Międzyszkolnego Ośrodka Sportu</b>
Opis Działania	Powstanie i zorganizowanie Międzyszkolnego Ośrodka Sportu pozwoli skupić w jednej strukturze w sformalizowany sposób całą działalność zajęć pozalekcyjnych i pozaszkolnych o charakterze sportowym, rekreacyjnym i turystyczno-krajoznawczym
Potencjalne źródło finansowania	Środki własne, środki powiatowe, środki unijne, środki EFS, środki krajowe, środki wojewódzkie
Miernik oceny	Uruchomiony Ośrodek
Termin realizacji	2016-2020
Koordynator	Urząd Miejski w Kole
Program operacyjny 3.6	<b>Wzmacnianie tożsamości mieszkańców</b>
Działanie 3.6.1	<b>Wspieranie społecznych inicjatyw</b>
Opis Działania	Wspieranie organizacyjne i finansowe wartościowych inicjatyw mieszkańców
Potencjalne źródło finansowania	Środki własne, środki prywatne
Miernik oceny	Liczba inicjatyw
Termin realizacji	W sposób ciągły

Koordinator	Urząd Miejski w Kole
Działanie 3.6.2	<b>Wzmacnianie społecznej tożsamości i więzi mieszkańców Koła ze swoim miastem</b>
Opis Działania	Promocja twórczości i osiągnięć mieszkańców Koła, popularyzacja historii miasta wśród jego mieszkańców
Potencjalne źródło finansowania	Środki własne, środki prywatne
Miernik oceny	Liczba zorganizowanych akcji promocyjnych
Termin realizacji	W sposób ciągły
Koordinator	Urząd Miejski w Kole
Program operacyjny 3.7	Polityka senioralna
Działanie 3.7.1	<b>Podniesienie kompetencji prawnych, konsumenckich, językowych, obywatelskich, cyfrowych, interpersonalnych i innych osób starszych</b>
Opis Działania	Organizowanie warsztatów, szkoleń z zakresu m.in. prawa, ochrony praw konsumenckich, językowych, cyfrowych
Potencjalne źródło finansowania	Środki krajowe, środki unijne, środki własne, środki prywatne
Miernik oceny	Liczba zorganizowanych warsztatów i szkoleń
Termin realizacji	W sposób ciągły
Koordinator	Urząd Miejski w Kole
Działanie 3.7.2	<b>Integracja środowiska osób starszych</b>
Opis Działania	Stworzenie miejsca gdzie osoby starsze będą mogły uzyskać kompleksową informację jej potrzebną (np. stworzenie Kolskiego Centrum Aktywności Seniora), organizacja imprez, na których osoby starsze będą mogły zaprezentować się artystycznie i sportowo (np. organizacja Senioraliów), promocja i rozwój wolontariatu na rzecz osób starszych, zwiększenie poziomu integracji międzypokoleniowej i wewnątrzpokoleniowej poprzez różne warsztaty rozwojowe, artystyczne, kulturalne,
Potencjalne źródło finansowania	Środki krajowe, środki unijne, środki własne, środki prywatne
Miernik oceny	Liczba zorganizowanych imprez
Termin realizacji	W sposób ciągły
Koordinator	Urząd Miejski w Kole
Działanie 3.7.3	<b>Podniesienie świadomości społeczeństwa lokalnego na temat osób starszych</b>
Opis Działania	Organizacja kampanii społecznych, spotkań dotyczących procesów starzenia się i szacunku wobec osób starszych
Potencjalne źródło finansowania	Środki krajowe, środki unijne, środki własne, środki prywatne
Miernik oceny	Liczba zorganizowanych kampanii, konferencji, spotkań
Termin realizacji	W sposób ciągły
Koordinator	Urząd Miejski w Kole
Działanie 3.7.4	<b>Zwiększenie kompetencji organizacji pozarządowych w zakresie pozyskiwania środków na działania lokalne na rzecz osób</b>



	<b>starszych</b>
Opis Działania	Organizowanie warsztatów, szkoleń
Potencjalne źródło finansowania	Środki krajowe, środki unijne, środki własne, środki prywatne
Miernik oceny	Liczba warsztatów, szkoleń
Termin realizacji	W sposób ciągły
Koordynator	Urząd Miejski w Kole
Działanie 3.7.5	<b>Zwiększenie możliwości dostępu do opieki medycznej i usług socjalnych dla osób starszych</b>
Opis Działania	Organizowanie usług opiekuńczych, specjalistycznych, organizowanie kampanii społecznych na rzecz promocji opieki geriatrycznej, organizowanie programów profilaktycznych i prozdrowotnych
Potencjalne źródło finansowania	Środki krajowe, środki unijne, środki własne, środki prywatne
Miernik oceny	Liczba zorganizowanych akcji
Termin realizacji	W sposób ciągły
Koordynator	Urząd Miejski w Kole
Działanie 3.7.6	<b>Promocja zatrudnienia osób 50+ i 60+</b>
Opis Działania	Zwiększenie świadomości pracodawców w zakresie korzyści zatrudniania osób starszych, organizowanie kampanii informacyjno-edukacyjnych, upowszechnianie metody mentoringu – opieka starszego pracownika nad młodszym
Potencjalne źródło finansowania	Środki krajowe, środki unijne, środki własne, środki prywatne
Miernik oceny	Liczba zorganizowanych szkoleń, kampanii
Termin realizacji	W sposób ciągły
Koordynator	Urząd Miejski w Kole
Działanie 3.7.7	<b>Dom Dziennego Pobytu Dla Seniorów</b>
Opis Działania	Utworzenie placówki
Potencjalne źródło finansowania	Środki krajowe, środki unijne, środki własne, środki prywatne
Miernik oceny	Funkcjonująca placówka
Termin realizacji	2016-2020
Koordynator	Urząd Miejski w Kole
Program operacyjny 3.7	Współpraca z zagranicą
Działanie 3.8.1	<b>Nowe miasta partnerskie</b>
Opis Działania	Nawiązanie partnerstwa z innymi miastami, w tym również z wschodniej granicy Polski
Potencjalne źródło finansowania	Środki własne
Miernik oceny	Nawiązana współpraca
Termin realizacji	2016
Koordynator	Urząd Miejski w Kole
Działanie 3.8.2	<b>Przygotowanie oferty współpracy stanowiącej „Wrota do UE”</b>
Opis Działania	Przygotowanie materiałów promocyjnych w wielu językach (m. in.

	angielskim, rosyjskim), promowanie wyjazdów i przyjazdów studialnych
Potencjalne źródło finansowania	Środki własne
Miernik oceny	Ilość przygotowanych materiałów, nawiązane kontakty
Termin realizacji	2016-2020
Koordynator	Urząd Miejski w Kole

Źródło: Analiza Remedis SA, Urząd Miejski w Kole

Warto dodać, że wymienione powyżej zadania nie są wartościowane ze względu na skutki dla jak największej liczby mieszkańców. Takie hierarchizowanie należy zrealizować każdorazowo decydując o przyznaniu środków na realizację w ramach kolejnego budżetu i kolejnego WPF-u. Niemniej w praktyce należy się spodziewać, że podstawowym czynnikiem priorytetyzującym zadania będzie możliwość pozyskania dofinansowania bezzwrotnego. To bowiem pozwoli na swoiste lewarowanie możliwości budżetowych i maksymalizacji wartościowych działań, zrealizowanych na rzecz mieszkańców działań.

## **6 STRATEGIA GMINY MIEJSKIEJ KOŁO A INNE DOKUMENTY STRATEGICZNE**



W niniejszym rozdziale dokonano prezentacji Strategii Rozwoju Miasta Koła w latach 2016-2020 na tle innych dokumentów strategicznych – przede wszystkim Strategii Rozwoju Kraju 2020 i Długookresowej Strategii Rozwoju Kraju Polska 2030, Strategii Rozwoju Województwa Wielkopolskiego oraz Regionalnego Programu Operacyjnego Województwa Wielkopolskiego na lata 2014-2020. Analiza wykazuje zbieżność strategii miasta z dokumentami strategicznymi wyższego szczebla dotyczącymi miasta.

## 6.1 STRATEGIA EUROPA 2020

Strategia „Europa 2020” jest dziesięcioletnią strategią Unii Europejskiej na rzecz wzrostu gospodarczego i zatrudnienia, zapoczątkowaną w 2010 r. Ma ona na celu nie tylko rozwiązanie problemów wynikających z kryzysu, z którego obecnie kraje UE stopniowo wychodzą. Strategia ta ma również pomóc nam skorygować niedociągnięcia europejskiego modelu wzrostu gospodarczego i stworzyć warunki, dzięki którym będzie on bardziej służył zrównoważonemu i sprzyjającemu włączeniu społecznemu wzrostowi.

Ustalono pięć nadrzędnych celów, które UE ma osiągnąć do 2020 roku. Obejmują one **zatrudnienie, badania i rozwój, klimat i energię, edukację, integrację społeczną i walkę z ubóstwem**. Strategia zawiera również siedem tzw. inicjatyw przewodnich, w oparciu o które Unia Europejska i władze państw członkowskich będą nawzajem uzupełniać swoje działania w kluczowych dla strategii obszarach, takich jak: **innowacje, gospodarka cyfrowa, zatrudnienie, młodzież, polityka przemysłowa, ubóstwo i oszczędne gospodarowanie zasobami**.

Wdrażanie celów Strategii Rozwoju Miasta Koła przyczynia się do realizacji strategii „Europa 2020”.

## 6.2 STRATEGIA ROZWOJU KRAJU 2020

Strategia Rozwoju Kraju 2020 (SRK) to główna strategia rozwojowa Polski do 2020 r. Wskazuje najważniejsze zadania państwa, które należy zrealizować w najbliższych latach, by przyspieszyć rozwój Polski, orientacyjny harmonogram oraz sposób finansowania zaplanowanych działań. Strategia proponuje podejście dwukierunkowe, polegające na usuwaniu barier i słabości polskiej gospodarki oraz wykorzystaniu jej mocnych stron. SRK

wyznacza trzy obszary, na których powinny zostać skoncentrowane fundusze na politykę rozwoju:

- Konkurencyjna gospodarka,
- Spójność społeczna i terytorialna,
- Sprawne i efektywne państwo.

Działania wskazane w SRK będą konkretyzowane poprzez cele i programy Strategii Rozwoju Miasta Koła na lata 2016-2020.

### **6.3 KRAJOWA POLITYKA MIEJSKA DO ROKU 2020**

Krajowa Polityka Miejska do roku 2020 to rządowa wizja rozwoju miast, zgodnie z którą polskie miasta mają być dobrym miejscem do życia, z dostępem do wysokiej jakości usług. Krajowa polityka miejska jest celowym, ukierunkowanym terytorialnie działaniem państwa na rzecz zrównoważonego rozwoju miast i ich obszarów funkcjonalnych oraz wykorzystania potencjału miast w procesach rozwoju kraju. Jest programowana na poziomie krajowym i realizowana poprzez działania inwestycyjne różnych podmiotów publicznych i niepublicznych oraz poprzez tworzenie optymalnych prawno-finansowych warunków rozwoju miast.

Cel strategiczny KPM to wzmocnienie zdolności miast i obszarów zurbanizowanych do kreowania zrównoważonego rozwoju i tworzenia miejsc pracy oraz poprawy jakości życia mieszkańców. Jest on powiązany z celami dokumentów strategicznych wyższego rzędu.

Aktualizacja Strategii Rozwoju Miasta Koła na lata 2016-2020 jest zbieżna z celami Krajowej Polityki Miejskiej.

### **6.4 DŁUGOOKRESOWA STRATEGIA ROZWOJU KRAJU „POLSKA 2030. TRZECIA FALA NOWOCZESNOŚCI”**

Długookresowa Strategia Rozwoju Kraju „**Polska 2030. Trzecia fala nowoczesności**” – jest to dokument rządu RP o charakterze analitycznym i rekomendacyjnym. Określa on główne trendy, wyzwania i scenariusze rozwoju społeczno-gospodarczego Polski, a także kierunki przestrzennego zagospodarowania kraju, z uwzględnieniem zrównoważonego rozwoju. Stanowi opis nowego projektu cywilizacyjnego, zorientowanego na przyszłość, w perspektywie do 2030 roku. Celem strategii jest przezwyciężenie kryzysu finansowego w jak najkrótszym

czasie i próba uniknięcia tzw. „straconej dekady” – wolniejszego rozwoju gospodarczego niż w poprzednich latach, który powodowałby negatywny wpływ na jakość życia ludzi. Strategia zakłada więc zbudowanie przewag konkurencyjnych do 2030 roku, tak, aby po wykorzystaniu obecnych sił rozwojowych Polska posiadała nowe potencjały wzrostu w obszarach, które dotychczas nie były eksploatowane, np. w obszarze edukacji.

Głównym celem dokumentu **Polska 2030** jest poprawa jakości życia Polaków mierzona wskaźnikami jakościowymi, a także wartością oraz tempem wzrostu polskiego PKB. Projekt kładzie nacisk na jednoczesny rozwój w trzech strategicznych obszarach: **konkurencyjności i innowacyjności gospodarki, równoważenia potencjału rozwojowego regionów Polski oraz efektywności i sprawności państwa.**

Cele Strategii Rozwoju Miasta Koła, programy z tym związane, a także przedstawione kierunki działań wpisują się w cele przedstawione w Długookresowej Strategii Rozwoju Kraju „Polska 2030. Trzecia Fala Nowoczesności”

## **6.5 KONCEPCJA PRZESTRZENNEGO ZAGOSPODAROWANIA KRAJU 2030**

W KPZK 2030 rozwój kraju traktowany jest w sposób kompleksowy. Oznacza to, że zadaniem zagospodarowania przestrzennego jest godzenie interesów różnych użytkowników przestrzeni (mieszkańców, przedsiębiorców, inwestorów, państwa). Powinno być spójne z decyzjami podejmowanymi w innych obszarach dotyczących np. inwestycji infrastrukturalnych, potrzeby rozwoju miast, ochrony terenów zielonych.

KPZK wskazuje najpilniejsze problemy zagospodarowania polskiej przestrzeni i konkretne działania naprawcze w sześciu obszarach tematycznych dla:

- Poprawy konkurencyjności największych miast i powiązań między nimi,
- Tworzenia warunków równomiernego rozwoju poza dużymi miastami,
- Rozwoju infrastruktury transportowej i telekomunikacyjnej (np. sieci szerokopasmowe),
- Poszanowania środowiska naturalnego i walorów krajobrazowych, a także kulturowych,

- Wzmacniania odporności Polski na zagrożenia związane z bezpieczeństwem energetycznym (np. poprzez budowanie połączeń energetycznych z sąsiednimi państwami) czy ekstremalnymi zjawiskami naturalnymi (np. powodziami),
- Systematycznej budowy i utrzymania skutecznego systemu planowania przestrzennego (np. eliminowania chaotycznego sposobu zabudowy przedmieść).

Koncepcje zawarte w Strategii Rozwoju Miasta Koła zawierają założenia Koncepcji Przestrzennego Zagospodarowania Kraju 2030.

## **6.6 KRAJOWA STRATEGIA ROZWOJU REGIONALNEGO 2010-2020: REGIONY, MIASTA, OBSZARY WIEJSKIE**

Główny cel strategiczny polityki regionalnej określony w Krajowej Strategii Rozwoju Regionalnego 2010-2020 to:

- Efektywne wykorzystanie specyficznych regionalnych i innych terytorialnych potencjałów rozwojowych dla osiągnięcia celów rozwoju kraju – wzrostu, zatrudnienia i spójności w horyzoncie długookresowym.

Realizacja tego celu jest możliwa dzięki koncentracji środków w obszarach i działaniach, które największym stopniu będą przyczyniały się do realizacji celów szczegółowych tj.:

- Wspomaganie wzrostu konkurencyjności regionów,
- Budowanie spójności terytorialnej i przeciwdziałanie marginalizacji obszarów problemowych,
- Tworzenie warunków dla skutecznej, efektywnej i partnerskiej realizacji działań rozwojowych ukierunkowanych terytorialnie.

Strategia Rozwoju Miasta Koła na lata 2016-2020 będzie realizować założenia Krajowej Strategii Rozwoju Regionalnego na lata 2010-2020: Regiony, Miasta, Obszary Wiejskie.

## **6.7 WIELKOPOLSKI REGIONALNY PROGRAM OPERACYJNY NA LATA 2014-2020**

Programy operacyjne Strategii Rozwoju Miasta Koła są zbieżne z priorytetami inwestycyjnymi wszystkich Osi Priorytetowych Wielkopolskiego Regionalnego Programu Operacyjnego na lata 2014-2020 t. j.:

- OŚ PRIORYTETOWA 1: INNOWACYJNA I KONKURENCYJNA GOSPODARKA,
- OŚ PRIORYTETOWA 2: SPOŁECZEŃSTWO INFORMACYJNE,
- OŚ PRIORYTETOWA 3: ENERGIA,
- OŚ PRIORYTETOWA 4: ŚRODOWISKO,
- OŚ PRIORYTETOWA 5: TRANSPORT,
- OŚ PRIORYTETOWA 6: RYNEK PRACY,
- OŚ PRIORYTETOWA 7: WŁĄCZENIE SPOŁECZNE,
- OŚ PRIORYTETOWA 8: EDUKACJA,
- OŚ PRIORYTETOWA 9: INFRASTRUKTURA DLA KAPITAŁU LUDZKIEGO,
- OŚ PRIORYTETOWA 10: POMOC TECHNICZNA.

## **6.8 STRATEGIA ROZWOJU WOJEWÓDZTWA WIELKOPOLSKIEGO DO ROKU 2020**

Spójność dokumentów strategicznych gminy wymaga połączenia celów strategii z dokumentem nadrzędnym, jakim jest strategia województwa. Spójność ta realizowana jest na poziomie celów strategicznych obu dokumentów, które przekładają się dalej na konkretne zadania inwestycyjne.

Strategia Rozwoju Miasta Koła na lata 2016-2020 poprzez wykonanie zaplanowanych programów rozwojowych, realizować będzie osiem generalnych celów rozwojowych wyznaczonych w Zaktualizowanej Strategii Rozwoju Województwa Wielkopolskiego 2020 o nazwach:

- Poprawa dostępności i spójności komunikacyjnej regionu,
- Poprawa stanu środowiska i racjonalne gospodarowanie jego zasobami,
- Lepsze zarządzanie energią,
- Zwiększenie spójności województwa,
- Wzmocnienie potencjału gospodarczego regionu,
- Wzrost kompetencji mieszkańców i zatrudnienia,
- Zwiększenie zasobów oraz wyrównywanie potencjałów społecznych województwa,
- Wzrost bezpieczeństwa i sprawności zarządzania regionem.



## **6.9 STRATEGIA ROZWOJU POWIATU KOLSKIEGO**

Strategia Powiatu Kolskiego jest w trakcie procedowania. Na tym etapie prac niemożliwe jest odniesienie do niej założeń Strategii Rozwoju Miasta Koła.

## **7 WDRAŻANIE STRATEGII**



## **7.1 METODY ZARZĄDZANIA I MONITOROWANIA STRATEGII ROZWOJU MIASTA KOŁA NA LATA 2016-2020**

Strategia jest dokumentem planowania długookresowego, który stanowi podstawę do precyzowania rozwojowych przedsięwzięć społecznych i gospodarczych. Sądzić należy, że aktualizacja Strategii jeden raz w okresie czteroletniej kadencji władz samorządowych winna zapewnić jej wystarczające dostosowanie do zmieniającej się sytuacji społeczno-gospodarczej miasta.

Zaprezentowane opracowanie zawiera zbiór celów strategicznych miasta.

W skali krótko i średniookresowej aktualizacje planów rozwojowych gminy zapewnia przygotowanie i doroczny przegląd budżetów i Wieloletnich Prognoz Finansowych. Monitoring i ewaluacja oprócz dokonania oceny stopnia realizacji działań zapisanych w Strategii Rozwoju Miasta Koła polegają na wprowadzaniu modyfikacji zgodnie ze zmieniającymi się warunkami wpływającymi na rozwój społeczny i gospodarczy miasta.

Realizacja zadań odbywać się będzie poprzez uchwalanie i realizację kolejnych budżetów. W pozostałych obszarach cele opisane w Strategii Rozwoju Miasta Koła winny stać się podstawą projektów realizowanych przez samorząd.

Władze miasta wypełniając strategię winny podejmować decyzje określające: rodzaj zadań i ich hierarchię, zakres finansowania, okres i kolejność realizacji zadań. Zarządzanie finansowe polega na wdrażaniu przyjętych przez Radę Miejską kolejnych budżetów i WPF-ów, analizujących aktualne możliwości inwestycyjne. Aktualne dokumenty (budżet i WPF) są dostępne każdorazowo na stronie BIP miasta Koła.

Bezpośrednim wskaźnikiem wykonania strategii będzie stopień realizacji zaplanowanych projektów. Poszczególne „cele” opisane w strategii posiadają określone mierniki oceny będące podstawą do budowania szczegółowych zasad oceny postępu prac nad programami. Sposób prezentacji osiągnięć w realizacji strategii to decyzja władz miasta. Monitorowanie i ocena zarówno Strategii jak i innych programów polegać winno na porównaniu osiągniętego stanu do założeń opisanych w odpowiednich programach na podstawie analizy sprawozdań rzeczowych i finansowych jednostek organizacyjnych gminy.

Urząd Miejski w Kole jako instytucja wdrażająca strategię jest odpowiedzialny za:

- zbieranie i udostępnianie danych na temat postępów wdrażania oraz przebiegu realizacji strategii,
- zapewnienie spójności różnych dokumentów programowych.

W przyjętej hierarchii dokumentów programowych podstawowe informacje pokazujące realizację strategii zawierają w sobie sprawozdania z wykonania budżetu miasta.

Strategia Rozwoju Miasta Koła została opracowana przy założeniu, że jej sporządzenie przyczyni się do planowego zarządzania wymagającego okresowych weryfikacji luki pomiędzy stanem faktycznym i stanem pożądanym w gminie.

## **7.2 SPOSOBY INICJOWANIA WSPÓŁPRACY MIĘDZY SEKTOREM PUBLICZNYM, PRYWATNYM I ORGANIZACJAMI POZARZĄDOWYMI**

Do zadań Gminy Miejskiej Koło należy współpraca i wspieranie wybranych przedsięwzięć organizacji pozarządowych działających na jej terenie. Sposób przygotowania i monitorowania strategii i innych dokumentów związanych z rozwojem miasta gwarantuje włączenie organizacji pozarządowych i sektora prywatnego we współpracę z sektorem publicznym. Dodatkowo należy wspomnieć, że skład Rady Miejskiej będącej szeroką reprezentacją mieszkańców miasta sprzyja łączeniu różnych środowisk w aktywności na rzecz miasta. Bezpośrednio przy opracowywaniu zadań biorą czynny udział organizacje pozarządowe oraz społeczeństwo zarówno poprzez włączanie się bezpośrednio jak i poprzez swoich przedstawicieli w Radzie Miejskiej.

Miasto inicjuje współpracę z instytucjami sektora publicznego i lokalnymi przedsiębiorstwami sektora prywatnego poprzez organizowanie wspólnych spotkań dla przedstawicieli tych jednostek.

## **7.3 PUBLIC RELATIONS STRATEGII GMINY MIEJSKIEJ KOŁO**

Istotną uwagę władze miasta przykładają do przekazywania społeczności lokalnej rzeczowej i wyczerpującej informacji na temat realizacji strategii. Public Relations, którego zadaniem jest

upowszechnianie jej zamierzeń i dokumentów związanych pośród przyszłych beneficjentów (w tym zwłaszcza mieszkańców), jednostek podległych i innych podmiotów odbywa się poprzez trzy formy komunikacji:

- serwisy internetowe – będące szybkim i ogólnodostępnym źródłem informacji o aktualnych działaniach i stanowią dla opinii publicznej kompleksowe źródło informacji o założeniach i osiągnięciach strategii,
- współpracę z mediami – działania wykorzystujące współpracę z prasą, radiem, telewizją o zasięgu lokalnym będą kluczowym elementem przy realizacji strategii i dokumentów związanych,
- bezpośrednie działania informacyjno-promocyjne Burmistrza Miasta Koła.

Podstawowym celem działań związanych z Public Relations strategii jest dotarcie do jak najszerszej grupy odbiorców końcowych działań podejmowanych w ramach strategii, a więc do mieszkańców miasta, przedsiębiorców lokalnych, organizacji społecznych. Informowanie społeczności lokalnej o realizacji strategii miasta odbywać się będzie w sposób pośredni – medialny, jak i bezpośredni – interaktywny. Pośrednio informacje zamieszczane będą w lokalnej prasie, na stronie internetowej miasta, w materiałach i broszurach promocyjnych i informacyjnych.

## **8 ZAŁĄCZNIKI**



1. Dokumenty strategiczne miasta powiązane ze Strategią Rozwoju Miasta Koła na lata 2016-2020

- Studium Uwarunkowań i Kierunków Zagospodarowania Przestrzennego Miasta Koła,
- Aktualizacja Planu Gospodarki Odpadami dla Związku Międzygminnego „Kolski Region Komunalny” na lata 2009-2012 z perspektywą na lata 2013-2016,
- Program Opieki nad Zabytkami Miasta Koła na lata 2014-2017,
- Program Ochrony Środowiska dla Miasta Koła na lata 2011-2014 z perspektywą na lata 2015-2018,
- Strategia Rozwiązywania Problemów Społecznych Gminy Miejskiej Koło na lata 2015-2020,
- Plan Gospodarki Niskoemisyjnej dla Gminy Miejskiej Koło na lata 2015-2020.

Aktualne dokumenty strategiczne są dostępne na stronie internetowej miasta (<http://www.kolo.pl>).

## 2. Macierz analizy SWOT Gminy Miejskiej Koło

Cecha bilansowana	OT	Współpraca z otoczeniem								suma	Ludność				suma
		Kultura	Kruszywa/kopaliny (wody geotermalne)	Zagospodarowanie przestrzenne	Mieszkalnictwo	Usługi i przetwórstwo	Handel, transport i magazynowanie	Bezrobocie	Sieć komunikacyjna		Budownictwo				
SW	wartość	2,70	1,80	2,70	1,80	0,60	1,20	1,20	suma	0,15	0,15	0,10	0,20	suma	
Edukacja	0,30	2	2	0	1	0	1	1	2,10	2	2	0	1	1,50	
Współpraca z otoczeniem	0,30	0	2	2	2	1	2	2	3,30	2	2	1	2	2,10	
Położenie gminy	0,75	2	1	2	2	1	2	2	9,00	2	2	2	2	6,00	
Usługi i przetwórstwo	0,30	2	1	2	1	1	0	2	2,70	2	2	1	1	1,80	
Handel, transport i magazynowanie	0,30	2	1	2	1	1	2	0	2,70	2	2	1	1	1,80	
									<b>19,80</b>					<b>13,20</b>	
Ludność	0,15	2	2	2	2	2	2	2	2,10	0	2	1	1	0,60	
Bezrobocie	0,15	2	2	2	2	2	2	2	2,10	2	0	1	1	0,60	
									<b>4,20</b>					<b>1,20</b>	



### 3. Macierz analizy TOWS Gminy Miejskiej Koło

Cecha bilansowana	SW	Edukacja	Współpraca z otoczeniem	Położenie gminy	Usługi i przetwórstwo	Handel, transport i magazynowanie		Ludność	Bezrobocie	
OT	wartość	0,30	0,30	0,75	0,30	0,30	suma	0,15	0,15	suma
Współpraca z otoczeniem	2,70	2	0	2	2	2	21,60	2	2	10,80
Kultura	1,80	1	2	2	1	1	12,60	1	1	3,60
Kruszywa/kopaliny (wody geotermalne)	2,70	1	2	2	2	2	24,30	1	2	8,10
Zagospodarowanie przestrzenne	1,80	1	1	1	1	1	9,00	1	1	3,60
Mieszkalnictwo	0,60	1	2	1	1	1	3,60	2	1	1,80
Usługi i przetwórstwo	1,20	0	2	1	0	2	6,00	2	2	4,80
Handel, transport i magazynowanie	1,20	0	2	1	2	0	6,00	2	2	4,80
							<b>83,10</b>			<b>37,50</b>
Ludność	0,15	2	2	0	1	1	0,90	0	2	0,30
Bezrobocie	0,15	2	2	0	2	2	1,20	2	0	0,30
Sieć komunikacyjna	0,10	1	2	0	2	2	0,70	2	2	0,40
Budownictwo	0,20	1	1	0	2	2	1,20	2	2	0,80
							<b>4,00</b>			<b>1,80</b>

4. Lista organizacji zaproszonych do konsultacji strategii:

- Społeczna Rada Kultury,
- Rada Sportu,
- Społeczna Rada Gospodarcza Miasta Koła,
- Stowarzyszenia,
- Związki Emerytów i Kluby Seniorów działające na terenie miasta Koła,
- Cech Rzemiosł Różnych,
- Kolska Izba Gospodarcza.

Zaproszenie do konsultacji zostało skierowane do ogółu mieszkańców poprzez:

- zamieszczenie na stronie internetowej miasta,
- zamieszczenie na tablicy ogłoszeń Urzędu Miejskiego w Kole.

Wzór ankiety składanej w ramach konsultacji został

- wyłożony w UM Koło.

5. Skład Zespołu do spraw przygotowania Strategii Rozwoju Miasta Koła na lata 2016-2020:

- Bogusława Szczecińska – Sekretarz Miasta Koła,
- Beata Wawrzyniak – Skarbnik Miasta Koła,
- Artur Zwierzyński – Naczelnik Wydziału Organizacyjno-Administracyjnego,
- Mariola Makowska – Naczelnik Wydziału Księgowości,
- Eliza Zawadzka-Kotkowska – Naczelnik Wydziału Podatków, Opłat i Egzekucji,
- Hanna Zywert – Naczelnik Wydziału Infrastruktury Technicznej, Inwestycji i Gospodarki Przestrzennej,
- Jarosław Mazur – Zastępca Naczelnika Wydziału Infrastruktury Technicznej, Inwestycji i Gospodarki Przestrzennej,
- Dorota Wilk – Naczelnik Wydziału Gospodarki Nieruchomościami i Spraw Lokalowych,
- Maria Bogusława Gaj – Główny Specjalista Zespołu ds. Zamówień Publicznych,
- Katarzyna Jaroszewska – Naczelnik Wydziału Oświaty i Spraw Społecznych,
- Grzegorz Smoleński – Naczelnik Wydziału Rozwoju Miasta,
- Piotr Paweł Baczyński – Stanowisko ds. Kontroli,
- Dorota Modrzyńska – Kierownik Urzędu Stanu Cywilnego i Spraw Obywatelskich,
- Bogumił Nuskiewicz – Kierownik Wydziału ds. Obsługi Krytej Pływalni,

- Milena Wadelska – Koordynator Zespołu ds. Kadr i Płac,
- Szymon Czerwiński – Koordynator Zespołu ds. Ochrony Środowiska,
- Katarzyna Sikorska – Koordynator Zespołu ds. Gospodarki Odpadami Komunalnymi,
- Dagmara Chwałek – Podinspektor w Wydziale Rozwoju Miasta,
- Krzysztof Ossowski – Komendant Straży Miejskiej,
- Urszula Karolczak – Dyrektor Miejskiego Ośrodka Pomocy Społecznej,
- Jolanta Jęcka – Kierownik Miejskiego Ośrodka Profilaktyki i Pomocy Rodzinie,
- Radomir Piorun – Dyrektor Miejskiego Domu Kultury,
- Aleksandra Kowalska – Dyrektor Powiatowej i Miejskiej Biblioteki Publicznej,
- Tomasz Nuszkiewicz – Dyrektor Muzeum Techniki Ceramicznych,
- Małgorzata Łukasik – Dyrektor Miejskiego Ośrodka Sportu i Rekreacji,
- Jarosław Tkacz – Prezes Kolskiego Towarzystwa Budownictwa Społecznego Sp. z o.o.,
- Andrzej Pogoda – Prezes Miejskiego Zakładu Usług Komunalnych Sp. z o.o.,
- Mariusz Skurzyński – Prezes Miejskiego Zakładu Energetyki Ciepłej Sp. z o.o.,
- Krzysztof Sobczak – Prezes Miejskiego Zakładu Wodociągów i Kanalizacji Sp. z o.o.,
- Agnieszka Szymańska – Dyrektor Przedszkola Miejskiego Nr 1,
- Iwona Walczak – Dyrektor Przedszkola Miejskiego Nr 3,
- Agnieszka Kozajda – Dyrektor Przedszkola Miejskiego Nr 5,
- Dorota Peda-Graczyk – Dyrektor Przedszkola Miejskiego Nr 6,
- Romuald Adamek – Dyrektor Szkoły Podstawowej Nr 1,
- Jolanta Wąsowicz – Dyrektor Szkoły Podstawowej Nr 3,
- Elżbieta Wysocka – Dyrektor Szkoły Podstawowej Nr 4,
- Jarosław Janowski – Dyrektor Gimnazjum Nr 1,
- Lech Brzeziński – Dyrektor Zespołu Szkół Nr 1,
- Tomasz Poniecki – Dyrektor Zespołu Szkół Nr 2,
- Halina Zborowska – Dyrektor Żłobka Miejskiego.

6. Zespół Remedis SA

- Krzysztof Nowak – Prezes Zarządu,
- Krzysztof Mrowicki – Dyrektor,
- Marcin Wyszogrodzki – Dyrektor ds. Sektora Publicznego,
- Bartosz Baranowski – Specjalista ds. Sektora Publicznego,
- Natalia Lis – Specjalistka ds. Metodyki i Badań.

7. Zespół odpowiedzialny za wdrażanie strategii

- Burmistrz miasta Koła,
- Sekretarz Miasta,
- Skarbnik Miasta,
- Naczelnik Wydziału Rozwoju Miasta,
- Naczelnik Wydziału Infrastruktury Technicznej, Inwestycji i Gospodarki Przestrzennej,
- Naczelnik Wydziału Gospodarki Nieruchomościami i Spraw Lokalowych,
- Naczelnik Wydziału Oświaty i Spraw Społecznych,
- Koordynator Zespołu ds. Ochrony Środowiska.



9. Cele, programy, działania – szablon

CEL STRATEGICZNY	
Program operacyjny	
Nazwa działania 1	
Opis Działania	
Potencjalne źródło finansowania	
Miernik oceny	
Termin realizacji	
Koordynator	
Nazwa działania 2	
Opis Działania	
Potencjalne źródło finansowania	
Miernik oceny	
Termin realizacji	
Koordynator	

# SPIS TABEL I RYSUNKÓW

Tabela 1 POWIERZCHNIA GEODEZYJNA GRUNTÓW W MIEŚCIE KOLE W 2014 ROKU.....	19
Tabela 2 POWIERZCHNIA LASÓW W MIEŚCIE KOLE W 2014 ROKU .....	23
Tabela 3 ZIELEŃ W MIEŚCIE KOLE W 2014 ROKU.....	24
Tabela 4 POMNIKI PRZYRODY W MIEŚCIE KOLE W 2014 ROKU .....	25
Tabela 5 LICZBA MIESZKAŃCÓW MIASTA KOŁA W LATACH 2006-2015 .....	35
Tabela 6 LICZBA OSÓB W WIEKU PRZEDPRODUKCYJNYM, PRODUKCYJNYM I POPRODUKCYJNYM .....	38
Tabela 7 GMINA MIEJSKA KOŁO NA TLE WOJEWÓDZTWA, POWIATU I JEGO GMIN .....	40
Tabela 8 CHARAKTERYSTYKA OSÓB BEZROBOTNYCH W GMINIE MIEJSKIEJ KOŁO (stan na 31.01.2016 r.) .....	41
Tabela 9 STOPA BEZROBOCIA W POWIECIE, WOJEWÓDZTWIE I KRAJU W LATACH 2012-2016	43
Tabela 10 PLAN WAŻNIEJSZYCH WYDARZEŃ KULTURALNYCH I SPORTOWYCH W GMINIE MIEJSKIEJ KOŁO .....	43
Tabela 11 ZASOBY MIESZKANIOWE KOŁA W LATACH 2013-2015 .....	45
Tabela 12 STRUKTURA MIESZKAŃ W KOLE W LATACH 2012-2014.....	46
Tabela 13 DODATKI MIESZKANIOWE PRYZNANE PRZEZ MIASTO KOŁO W LATACH 2010-2015 .....	46
Tabela 14 POWIERZCHNIA GOSPODARSTW ROLNYCH W GMINIE MIEJSKIEJ KOŁO.....	46
Tabela 15 LICZBA GOSPODARSTW ROLNYCH W GMINIE MIEJSKIEJ KOŁO .....	47
Tabela 16 STRUKTURA PRODUKCJI ROLNEJ .....	47
Tabela 17 POGŁÓWIE ZWIERZĄT GOSPODARSKICH.....	47
Tabela 18 ZUŻYCIE NAWOZÓW MINERALNYCH I WAPNIOWYCH W ROKU 2010 .....	47
Tabela 19 PODMIOTY GOSPODARCZE W KOLE W LATACH 2010-2015.....	48
Tabela 20 PODMIOTY GOSPODARCZE W KOLE W POSZCZEGÓLNYCH SEKCJACH POLSKIEJ KLASYFIKACJI DZIAŁALNOŚCI (PKD) W 2014 I 2015 ROKU.....	48
Tabela 21 ULICE MIEJSKIE ZALICZANE DO KATEGORII DRÓG GMINNYCH NA TERENIE KOŁA ...	50
Tabela 22 CHARAKTERYSTYKA SIECI WODOCIĄDOCIĄGOWEJ .....	53
Tabela 23 SIEĆ KANALIZACYJNA W GMINIE MIEJSKIEJ KOŁO.....	53
Tabela 24 ILOŚĆ PRZYŁĄCZEŃ DO SIECI CIEPŁOWNICZEJ W CIĄGU OSTATNICH PIĘCIU LAT.....	54
Tabela 25 ZMIESZANE ODPADY ZEBRANE W CIĄGU ROKU .....	55

Tabela 26 ZUŻYCIE ENERGII ELEKTRYCZNEJ W GMINIE MIEJSKIEJ KOŁO .....	56
Tabela 27 CHARAKTERYSTYKA SIECI GAZOWEJ W GMINIE MIEJSKIEJ KOŁO .....	57
Tabela 28 LICZBA UCZNIÓW W GMINIE MIEJSKIEJ KOŁO W LATACH 2008-2015 .....	58
Tabela 29 LICZBA MIEJSC I DZIECI W PRZEDSZKOLACH W GMINIE MIEJSKIEJ KOŁO .....	59
Tabela 30 POWIATOWA I MIEJSKA BIBLIOTEKA PUBLICZNA.....	60
Tabela 31 WYKAZ GOSPODARSTW DOMOWYCH I OSÓB KORZYSTAJĄCYCH Z POMOCY SPOŁECZNEJ .....	64
Tabela 32 STATYSTYKA ZDARZEŃ ZA ROK 2015 W MIEŚCIE KOLE .....	65
Tabela 33 STATYSTYKA PRZESTĘPSTW NA TERENIE POWIATU KOLSKIEGO.....	65
Tabela 34 BILANS STRATEGICZNY W OBSZARZE ROZWOJU SPOŁECZNOŚCI LOKALNEJ .....	74
Tabela 35 BILANS STRATEGICZNY W OBSZARZE ROZWOJU STANU ŚRODOWISKA .....	76
Tabela 36 BILANS STRATEGICZNY W OBSZARZE ROZWOJU GOSPODARCZEGO .....	77
Tabela 37 BILANS STRATEGICZNY – POTENCJAŁ ROZWOJOWY W OBSZARZE ROZWOJU SPOŁECZNOŚCI LOKALNEJ.....	79
Tabela 38 BILANS STRATEGICZNY – POTENCJAŁ ROZWOJOWY W OBSZARZE STANU ŚRODOWISKA.....	80
Tabela 39 BILANS STRATEGICZNY – POTENCJAŁ ROZWOJOWY W OBSZARZE ROZWOJU GOSPODARCZEGO .....	81
Tabela 40 ANALIZA SWOT GMINY MIEJSKIEJ KOŁO (JAKOŚCIOWA) .....	86
Tabela 41 ANALIZA SWOT GMINY MIEJSKIEJ KOŁO.....	90
Tabela 42 CEL STRATEGICZNY 1.....	97
Tabela 43 CEL STRATEGICZNY 2.....	100
Tabela 44 CEL STRATEGICZNY 3.....	109



Rysunek 1 Cykl Deminga (źródło: Remedis SA) .....	8
Rysunek 2 Herb i flaga miasta Koła (źródło: www.kolo.pl) .....	15
Rysunek 3 Miasto Koło na mapie powiatu kolskiego (źródło: www.osp.org.pl).....	16
Rysunek 4 Mapa Koła (źródło: Strategia Rozwiązywania Problemów Społecznych Gminy Miejskiej Koło na lata 2015-2020) .....	17
Rysunek 5 Warta w okolicach Koła (źródło: <a href="http://www.kolo.pl">http://www.kolo.pl</a> ).....	23
Rysunek 6 Kościół p.w. Św. Krzyża w Kole (źródło: Urząd Miejski w Kole) .....	27
Rysunek 7 Zespół klasztorny bernardynów (źródło: Urząd Miejski w Kole).....	28
Rysunek 8 Kościół ewangelicki (źródło: Urząd Miejski w Kole) .....	28
Rysunek 9 Ratusz (źródło: Urząd Miejski w Kole).....	29
Rysunek 10 Gmach Urzędu Miejskiego (źródło: Urząd Miejski w Kole).....	29
Rysunek 11 Willa „Sejmik” (źródło: Urząd Miejski w Kole) .....	30
Rysunek 12 Spichlerz (źródło: <a href="http://www.kolo.pl">http://www.kolo.pl</a> ) .....	30
Rysunek 13 Ruiny zamku w Kole (źródło: Urząd Miejski w Kole) .....	31
Rysunek 14 Pomnik „Bojownikom o wolność i niepodległość” (źródło: Urząd Miejski w Kole) 32	
Rysunek 15 Pomnik K-dronu (źródło: Urząd Miejski w Kole) .....	32
Rysunek 16 Obszar Starego Miasta na mapie Koła (źródło: Urząd Miejski w Kole).....	68
Rysunek 17 Jedna z kamienic przy Rynku Starego Miasta (źródło: Remedis SA).....	68
Rysunek 18 Rejon ulic Toruńskiej i Garncarskiej (źródło: Urząd Miejski w Kole).....	69
Rysunek 19 Rejon ruin zamku (źródło: Urząd Miejski w Kole) .....	69
Rysunek 20 Obszar byłych zakładów Korund (źródło: Urząd Miejski w Kole).....	70
Rysunek 21 Wieża ciśnień na mapie Koła (źródło: Urząd Miejski w Kole) .....	70

# SPIS WYKRESÓW

Wykres 1 Stosunek liczby kobiet i mężczyzn w Mieście .....	35
Wykres 2 Gęstość zaludnienia w Gminie Miejskiej Koło na 1 km <sup>2</sup> .....	36
Wykres 3 Migracje mieszkańców Gminy Miejskiej Koło .....	36
Wykres 4 Urodzenia i zgony w Gminie Miejskiej Koło w latach 2005-2014.....	37
Wykres 5 Przyrost naturalny w Kole w latach 2005-2014.....	38
Wykres 6 Liczba ludności Koła w wieku przedprodukcyjnym w latach 2005-2014 .....	39
Wykres 7 Liczba ludności Koła w wieku produkcyjnym w latach 2005-2014.....	39
Wykres 8 Liczba ludności Koła w wieku poprodukcyjnym w latach 2005-2014 .....	39
Wykres 9 Bezrobotni rejestrowani na obszarze miasta w latach 2010-2015 .....	42
Wykres 10 Nakłady na inwestycje poniesione przez MZEC sp. z o.o. w latach 2012-2015 .....	55
Wykres 11 Liczba dzieci w przedszkolach, szkołach podstawowych, gimnazjach i szkołach ogólnokształcących na terenie Koła .....	59
Wykres 12 Bilans strategiczny w obszarze rozwoju społeczności lokalnej .....	75
Wykres 13 Bilans strategiczny w obszarze stanu środowiska .....	76
Wykres 14 Bilans strategiczny w obszarze rozwoju gospodarczego .....	78
Wykres 15 Bilans strategiczny – potencjał rozwojowy w obszarze rozwoju społeczności lokalnej.....	80
Wykres 16 Bilans strategiczny – potencjał rozwojowy w obszarze rozwoju społeczności lokalnej.....	81
Wykres 17 Bilans strategiczny – potencjał rozwojowy w zakresie rozwoju gospodarczego .....	82
Wykres 18 SWOT Gminy Miejskiej Koło .....	92
Wykres 19 TOWS Gminy Miejskiej Koło .....	93
Wykres 20 SWOT/TOWS Gminy Miejskiej Koło.....	93