

UCHWAŁA NR XII/102/ 2015
Rady Miejskiej w Kole
z dnia 26 sierpnia 2015 r.

w sprawie ustalenia przebiegu istniejącej drogi ulicy gminnej

Na podstawie art. 18 ust. 2 pkt 15 ustawy z dnia 8 marca 1990 r. o samorządzie gminnym (tekst jednolity Dz. U. z 2013r., poz. 594 z późn. zm.) oraz art. 7 ust. 3 ustawy z dnia 21 marca 1985r. o drogach publicznych (tekst jednolity Dz. U. z 2015r., poz. 460) Rada Miejska w Kole uchwala, co następuje:

§ 1

Ustala się przebieg ulicy Przesmyk położonej w Kole na działkach o nr ew. 28/4, 32/7, 33/6, 34/6, 39/1, 39/2 50/1 ark. 24 od ul. Opalki do przejazdu kolejowego zgodnie z mapą stanowiącą załącznik do niniejszej uchwały.


§ 2

Wykonanie uchwały powierza się Burmistrzowi Miasta Koła.

§ 3

Uchwała wchodzi w życie z dniem podjęcia.

Przewodniczący Rady Miejskiej


Artur Szafranski

UZASADNIENIE


**do Uchwały Nr XII/102/2015
Rady Miejskiej w Kole**

z dnia 26 sierpnia 2015 r.

Ulica Przesmyk przebiegała od ul. Bliznej do przejazdu kolejowego, po opracowaniu miejscowego planu zagospodarowania przestrzennego w 2006r. przebieg ulicy został ustalony od ul. Opalki do przejazdu kolejowego (w załączeniu mapka z ustalonym przebiegiem ulicy). Zgodnie z art. 7 ust. 3 ustawy z dnia 21 marca 1985r. o drogach publicznych (tekst jednolity Dz. U. z 2015r., poz. 460) ustalenie przebiegu istniejących dróg gminnych następuje w drodze uchwały rady gminy.


W związku z prowadzoną ewidencją dróg gminnych na terenie miasta Koła podjęcie niniejszej uchwały jest zasadne.

Burmistrz Miasta Koła


Stanisław Maciaszek

Załącznik do Uchwały Nr XII/102/2015
Rady Miejskiej w Kole z dnia 26 sierpnia 2015r.

Obsz.:	Koło	▼
Arkusz:	AR 24	▼
Numer:	39/1	Szukaj
Ukryj panel:	Pokazuj w jednym oknie	



Działka o powierzchni
Koło, obsz. Koło, numer dz. 39/1
16009/1/1/001/AR 24/39/1

Pokaż Szczegóły (I)