

UCHWAŁA Nr IX/78/2015

RADY MIEJSKIEJ w KOLE z dnia 26.05.2015 r.

w sprawie nabycia nieruchomości gruntowej, położonej w Kole przy ul. Piaski

Na podstawie art. 18 ust.2 pkt 9 lit. a ustawy z dnia 8 marca 1990 roku o samorządzie gminnym (Dz. U. z 2013 r., poz.594 z późn. zm.) oraz art. 13 ust 1 i art. 25 ust. 1 ustawy dnia 21 sierpnia 1997 r. o gospodarce nieruchomościami (Dz. U. z 2014 r. poz. 518 z późn. zm..) - Rada Miejska w Kole u c h w a ł a, co następuje:

§ 1

Wyraża się zgodę na nabycie od osób fizycznych do gminnego zasobu nieruchomości, nieruchomość gruntową oznaczoną w ewidencji gruntów jako działkę nr 17/2 ark. mapy 15 o pow. **0,0865 ha**, dla której Sąd Rejonowy w Kole prowadzi KW Nr KN1K/00030418/3, położoną w Kole przy ul. Piaski, przeznaczonych pod drogę

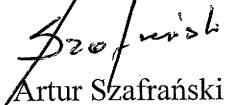
§ 2

Wykonanie uchwały powierza się Burmistrzowi Miasta Koła.

§ 3

Uchwała wchodzi w życie z dniem podjęcia.

Przewodniczący
Rady Miejskiej w Kole


Artur Szafranski

UZASADNIENIE


do Uchwały Rady Miejskiej w Kole Nr IX/78/2015

z dnia 26.05.2015 r.

w sprawie nabycia nieruchomości gruntowej, położonej w Kole przy ul. Piaski.

Działka gruntu opisana w § 1 niniejszej uchwały niezbędna jest na realizację celu publicznego określonego w art. 6 punkt 1 ustawy z dnia 21 sierpnia 1997 r. o gospodarce nieruchomościami, a mianowicie pod drogę publiczną gminną. Dla realizacji w/w celu publicznego gmina podejmuje starania o nabycie, do gminnego zasobu nieruchomości, gruntów przeznaczonych na cel publiczny. Zgodnie miejscowym planem zagospodarowana przestrzennego terenów położonych w rejonie ulic Toruńska, Towarowa, Składowa i Kolejowa, zatwierdzonym Uchwałą Nr XXIV/172/2008 Rady Miejskiej w Kole z dnia 23 kwietnia 2008 r., opublikowanym w Dz. Urz. Woj. Wielkopolskiego Nr 99 z dnia 23 czerwca 2008 r. poz. 1867, działka oznaczona nr geodezyjnym 17/2 ark. mapy 15 o pow. 0,0865 ha znajduje się na terenie przeznaczonym pod drogę publiczną – ulicę zbiorczą. Zgodnie z art. 67 ust. 1 ustawy z dnia 21 sierpnia 1997 r. o gospodarce nieruchomościami cenę nieruchomości ustala się na podstawie jej wartości. W związku z powyższym została zlecona wycena przedmiotowej działki w celu ustalenia jej wartości rynkowej. Zgodnie z operatem szacunkowym wykonanym w dniu 7 kwietnia 2015 r. przez rzeczoznawcę majątkowego wartość rynkowa działki nr 17/2 ark. mapy 15 o pow. 0,0865 ha wynosi **43 700,00 zł**. Nabycie następuje do gminnego zasobu nieruchomości, co pozwoli na podjęcie działań w zakresie wybudowania drogi jak również właściwego sprawowania zarządu nad tą drogą w rozumieniu przepisów ustawy o drogach publicznych. Jak stanowi ustawa o samorządzie gminnym do właściwości rady gminy należy podejmowanie uchwał w sprawach majątkowych gminy, przekraczających zakres zwykłego zarządu, w tym między innymi rada gminy postanawia o wyrażeniu zgody na nabycie nieruchomości na własność gminy. Mając na względzie przedstawiony wyżej uzasadniony interes gminy Burmistrz Miasta Koła przedkłada niniejszy projekt uchwały o wyrażeniu zgody na nabycie nieruchomości gruntowej opisanej w § 1 niniejszej uchwały.

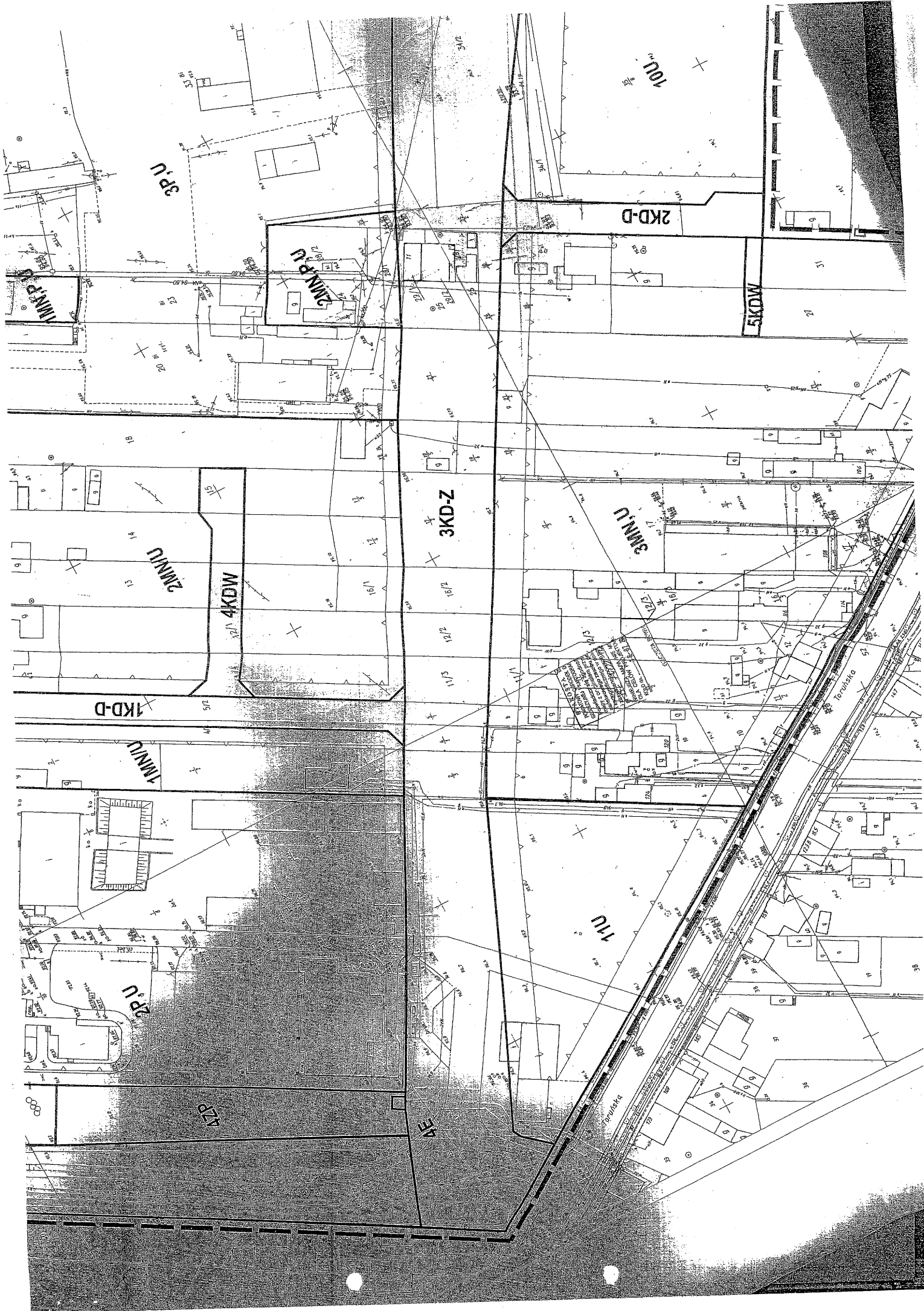
Burmistrz Miasta Koła


Stanisław Maciaszek



ARKUSZ 16

Szkie arkuszy sąsiednich



3PD-U

2MNP-U

2KD-D

5KDW

2MNP-U

4KDW

3KD-Z

3MNU

1KD-D

1MNU

7IU

7IU

VE

Pravnicka

15

12

18

14

15

16/1

16/2

16/3

16/4

16/5

16/6

16/7

16/8

16/9

16/10

16/11

16/12

16/13

16/14

16/15

16/16

16/17

16/18

16/19

16/20

16/21

16/22

16/23

16/24

16/25

16/26

16/27

16/28

16/29

16/30

16/31

16/32

16/33

16/34

16/35

16/36

16/37

16/38

16/39

16/40

16/41

16/42

16/43

16/44

16/45

16/46

16/47

16/48

16/49

16/50

16/51

16/52

16/53

16/54

16/55

16/56

16/57

16/58

16/59

16/60

16/61

16/62

16/63

16/64

16/65

16/66

16/67

16/68

16/69

16/70

16/71

16/72

16/73

16/74

16/75

16/76

16/77

16/78

16/79

16/80

16/81

16/82

16/83

16/84

16/85

16/86

16/87

16/88

16/89

16/90

16/91

16/92

16/93

16/94

16/95

16/96

16/97

16/98

16/99

16/100

16/101

16/102

16/103

16/104

16/105

16/106

16/107

16/108

16/109

16/110

16/111

16/112

16/113

16/114

16/115

16/116

16/117

16/118

16/119

16/120

16/121

16/122

16/123

16/124

16/125

16/126

16/127

16/128

16/129

16/130

16/131

16/132

16/133

16/134

16/135

16/136

16/137

16/138

16/139

16/140

16/141

16/142

16/143

16/144

16/145

16/146

16/147

16/148

16/149

16/150

16/151

16/152

16/153

16/154

16/155

16/156

16/157

16/158

16/159

16/160

16/161

16/162

16/163

16/164

16/165

16/166

16/167

16/168

16/169

16/170

16/171

16/172

16/173

16/174

16/175

16/176

16/177

16/178

16/179

16/180

16/181

16/182

16/183

16/184

16/185

16/186

16/187

16/188

16/189

16/190

16/191

16/192

16/193

16/194

16/195

16/196

16/197

16/198

16/199

16/200

16/201

16/202

16/203

16/204

16/205

16/206

16/207

16/208

16/209

16/210

16/211

16/212

16/213

16/214

16/215

16/216

16/217

16/218

16/219

16/220

16/221

16/222

16/223

16/224

16/225

16/226

16/227

16/228

16/229

16/230

16/231

16/232

16/233

16/234

16/235

16/236

16/237

16/238

16/239

16/240

16/241

16/242

16/243

16/244

16/245

16/246

16/247

16/248

16/249

16/250

16/251

16/252

16/253

16/254

16/255

16/256

16/257

16/258

16/259

16/260

16/261

16/262

16/263