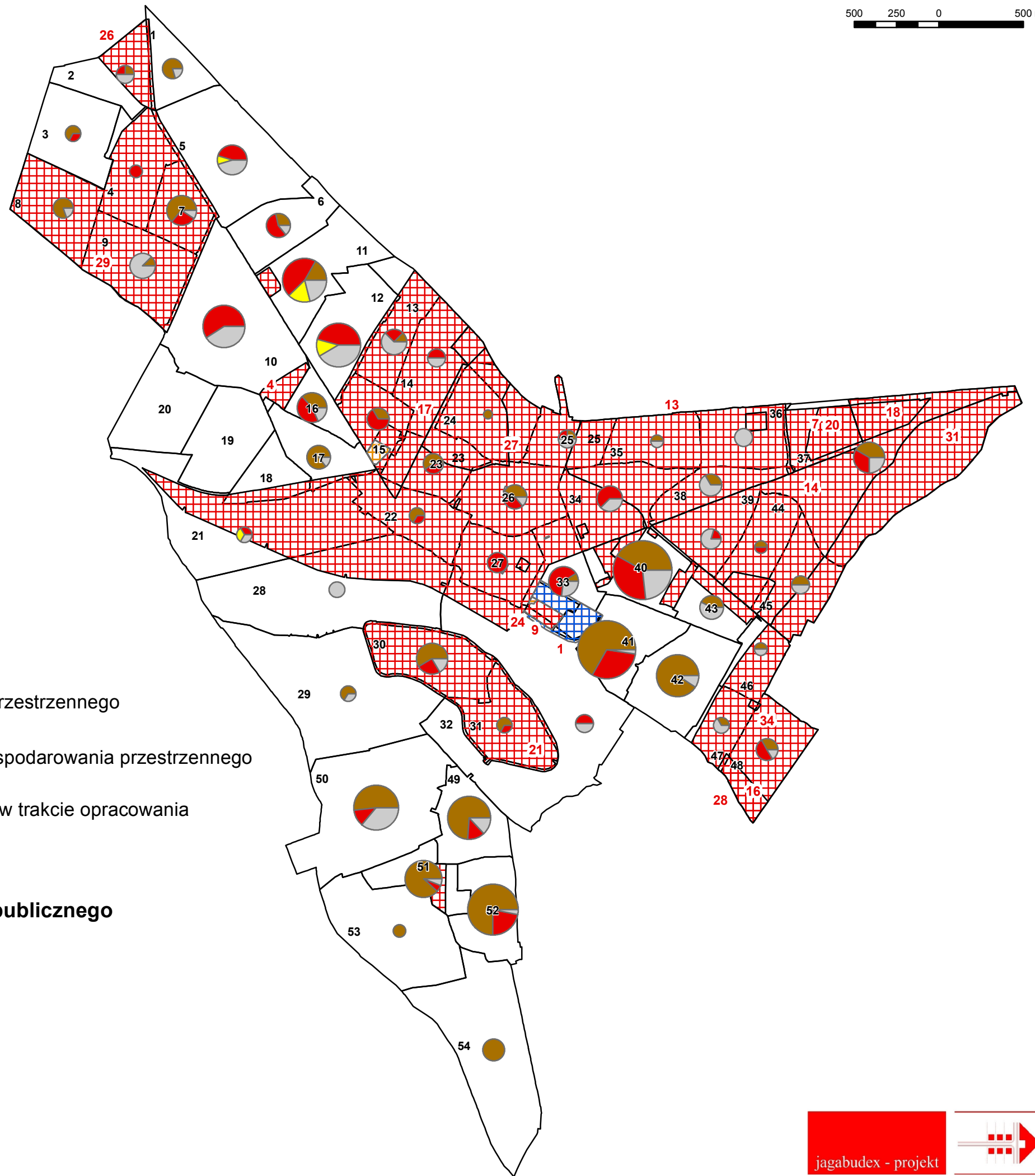







MAPA 8 Analiza zmian w zagospodarowaniu przestrzennym Gminy Miejskiej Koło w latach 2004-2015

(stan na 30 czerwca 2015 r.)






Synteza

Skala 1 : 25 000



-  Granice arkuszy geodezyjnych
- 5** Numer arkusza geodezyjnego
-  Obowiązujące miejscowe plany zagospodarowania przestrzennego
-  Uchwalone i nieopublikowane miejscowe plany zagospodarowania przestrzennego
-  Miejscowe plany zagospodarowania przestrzennego w trakcie opracowania
- 13,14** Numer planu miejscowego wg wykazu

Liczba decyzji o warunkach zabudowy i decyzji celu publicznego

-  28
-  Zabudowa mieszkaniowa
-  Zabudowa przemysłowa i usługowa
-  Zabudowa związana z rolnictwem
-  Decyzje celu publicznego