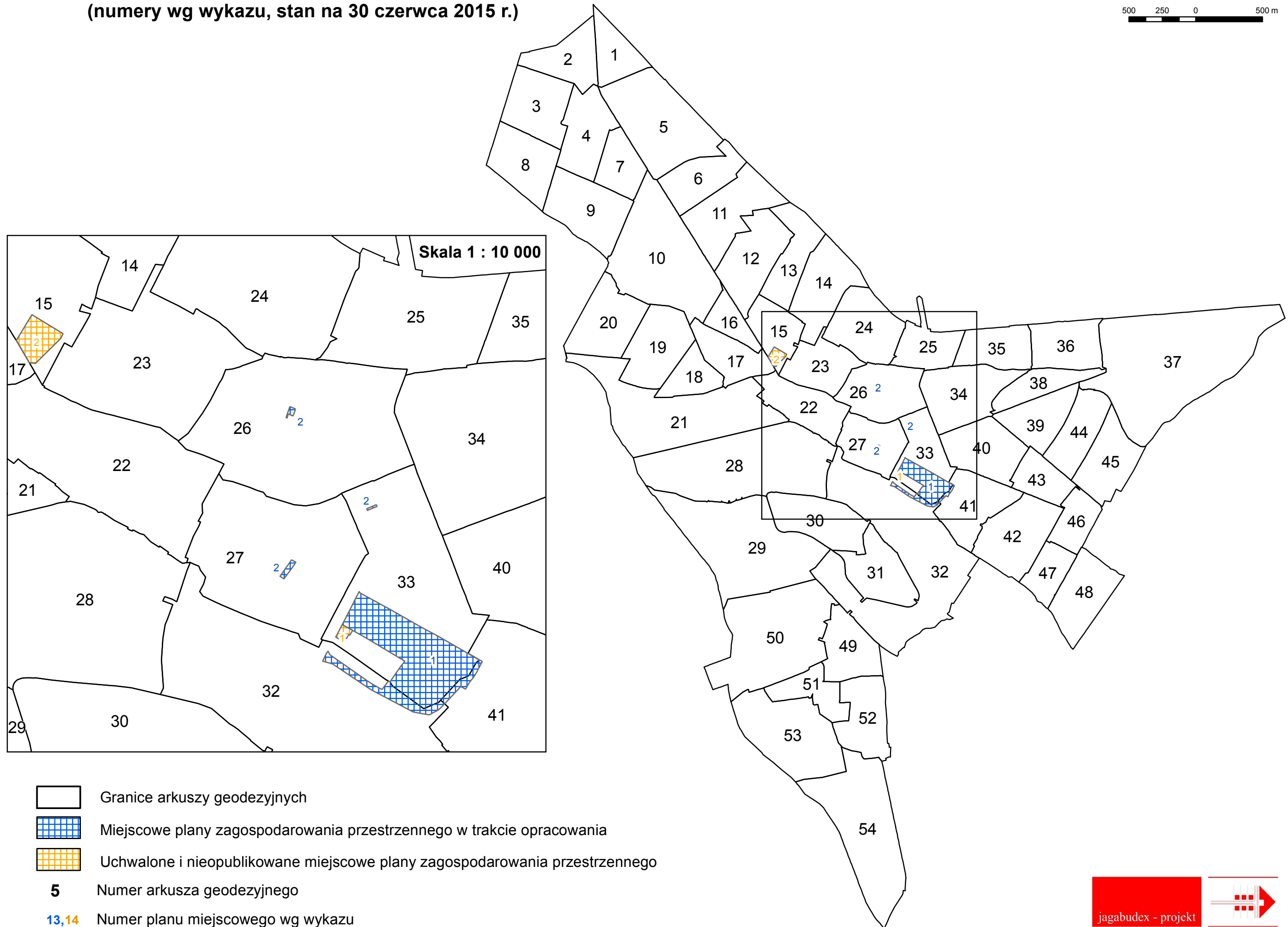






MAPA 3 Miejscowe plany zagospodarowania przestrzennego w trakcie opracowywania na obszarze Gminy Miejskiej Koło
(numery wg wykazu, stan na 30 czerwca 2015 r.)

Skala 1 : 25 000



-  Granice arkuszy geodezyjnych
-  Miejscowe plany zagospodarowania przestrzennego w trakcie opracowania
-  Uchwalone i nieopublikowane miejscowe plany zagospodarowania przestrzennego
- 5** Numer arkusza geodezyjnego
- 13,14** Numer planu miejscowego wg wykazu