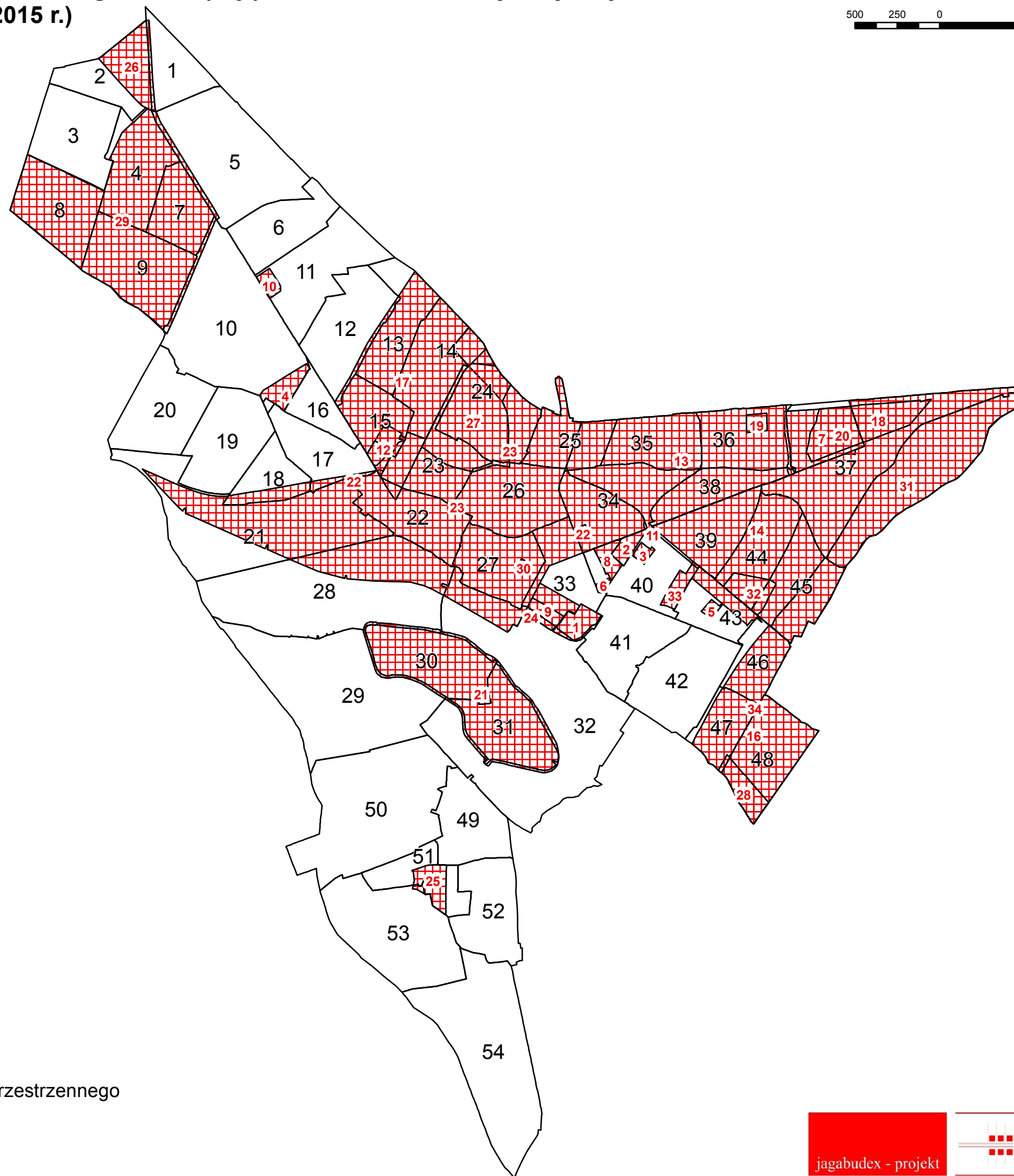
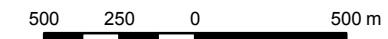




# MAPA 1 Miejscowe plany zagospodarowania przestrzennego obowiązujące na obszarze Gminy Miejskiej Koło (numery wg wykazu, stan na 30 czerwca 2015 r.)

Skala 1 : 25 000



-  Granice arkuszy geodezyjnych
-  Obowiązujące miejscowe plany zagospodarowania przestrzennego
- 5** Numer arkusza geodezyjnego
- 13** Numer planu miejscowego wg wykazu