

UCHWAŁA NR IV/11/2014
Rady Miejskiej w Kole
z dnia 22 grudnia 2014 r.

w sprawie wyrażenia zgody na użyczenie części nieruchomości (działka nr 39/1 ark. 39) na okres do 20 lat, stanowiącej pas drogi wewnętrznej

Na podstawie art. 18 ust. 2 pkt 9 lit. a) ustawy z dnia 8 marca 1990 r. o samorządzie gminnym (Dz. U. z 2013r., poz. 594 ze zmianami) oraz art. 13 ustawy z dnia 21 sierpnia 1997r. o gospodarce nieruchomościami (Dz. U. z 2014r., poz. 518 z późn. zmianami) w związku z art. 710 ustawy z dnia 23 kwietnia 1964r. Kodeksu Cywilnego (tekst jednolity Dz. U. z 2014r., poz. 121 ze zmianami) Rada Miejska uchwala, co następuje :

§ 1

Wyraża się zgodę na oddanie w użyczenie na okres 20 lat części nieruchomości (działki nr 39/1 ark. 39) o wym. 1,1 m x 1,1 m o pow. 1,21 m² .stanowiącej pas drogowy drogi wewnętrznej ulicy Wiśniowej w Kole


§ 2

Wykonanie uchwały powierza się Burmistrzowi Miasta Koła.

§ 3

Uchwała wchodzi w życie z dniem podjęcia.

Przewodniczący
Rady Miejskiej w Kole


Artur Szafranski

UZASADNIENIE


**do Uchwały nr IV/11/ 2014
Rady Miejskiej w Kole**

z dnia 22 grudnia 2014 r.

w sprawie wyrażenia zgody na użyczenie części nieruchomości (działka nr 39/1 ark. 39) na okres do 20 lat, stanowiącej pas drogi wewnętrznej

W imieniu mieszkańców ulic: Sienkiewicza, Wiśniowa, Morelowa i Czereśniowa w Kole Pan Paweł Janczak złożył wniosek – prośbę o użyczenie gruntu na 20 lat w celu budowy kapliczki w rejonie skrzyżowania ulic Sienkiewicza – Wiśniowa w Kole. W rejonie tego skrzyżowania na usychającym drzewie w pasie drogowym ul. Wiśniowej obecnie znajduje się stara drewniana kapliczka, którą w/w planują wymienić na murowaną wykonaną z cegły klinkierowej. Lokalizacja została wcześniej uzgodniona przez zainteresowanych z administratorem drogi. Aby uzyskać pozwolenie na jej budowę niezbędna jest zgoda – prawo do dysponowania gruntem np. w formie umowy użyczenia. Biorąc powyższe pod uwagę podjęcie niniejszej uchwały jest uzasadnione.

Burmistrz Miasta Koła



Stanisław Maciaszek

MAPA INWENTARYZACJI ZJAZDU

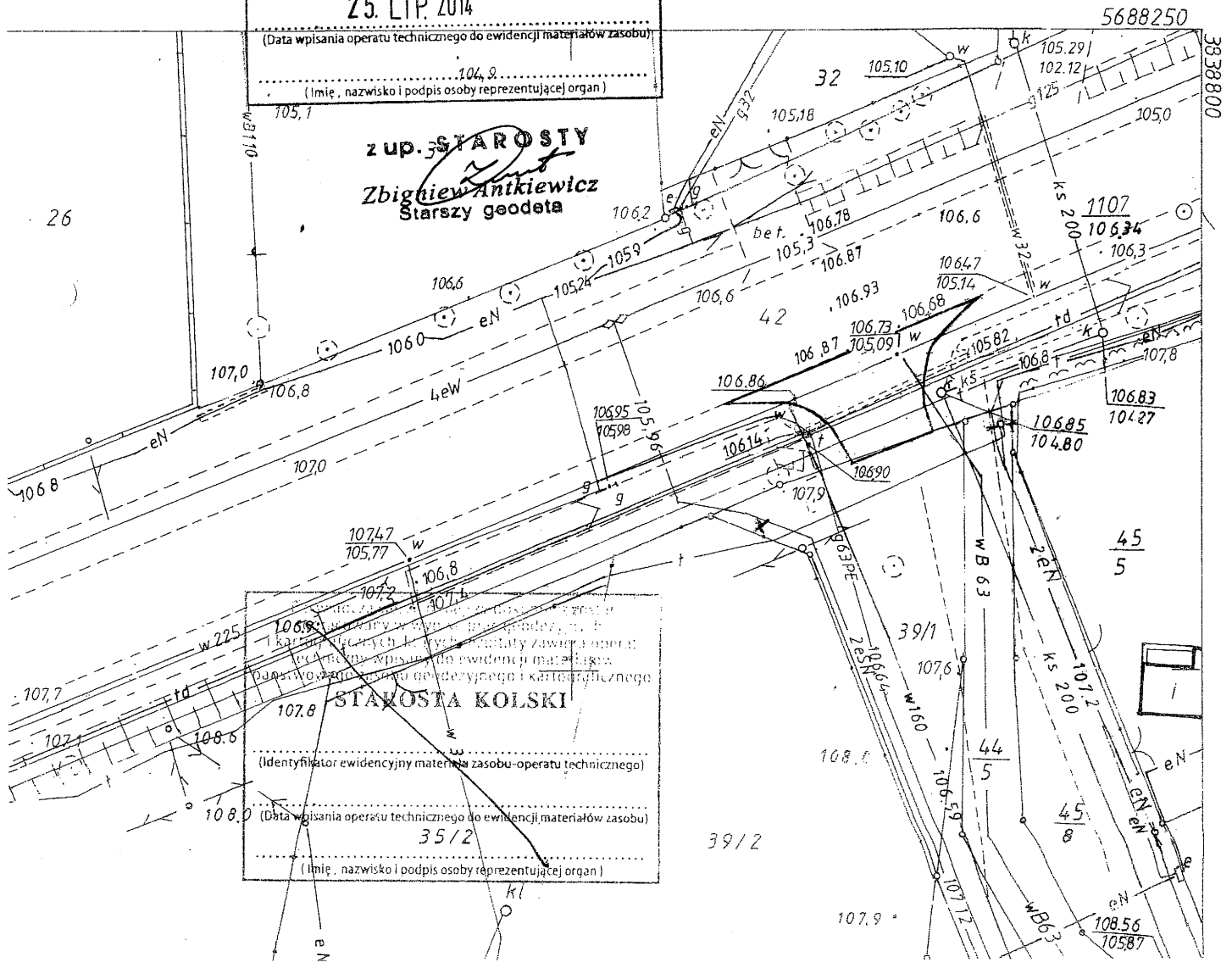
Oznaczenie kancelaryjne zgłoszenia pracy geodezyjnej		GK.6640.1097.2014
Jednostka ewidencyjna	identyfikator	300901_1
	nazwa	Koło Miasto
Obręb ewidencyjny	identyfikator	0001
	nazwa	Koło
Skala mapy		1:500
Nazwa układu współrzędnych	prostokątnych płaskich	1965 strefa 4
	układu wysokości	Kronsztadt 60
Arkusz mapy zasadniczej		424.442.103.3
Arkusz mapy ewidencyjnej		37, 38, 39
Data opracowania mapy		17.07.2014r

WYKONAWC.
GEO-SYSTEM
USŁUGI GEODEZYJNE
Łukasz Łuczak
 62-604 Kościelec, Straszków 138
 tel/fax /063/272-55-82, kom. 609 351 879
 NIP 888-27-97-446, REGON 301149189

mgr inż. Łukasz Łuczak
 GEODETA UPRAWNIONY
 nr upraw. zaw. 22129

Poświadczam, że niniejszy dokument został opracowany w wyniku prac geodezyjnych i kartograficznych, których rezultaty zawiera operat techniczny wpisany do ewidencji materiałów państwowego zasobu geodezyjnego i kartograficznego
STAROSTA KOLSKI
GK.6640.1097.2014
 (Identyfikator ewidencyjny materiału zasobu-operatu technicznego)
25. LIP. 2014
 (Data wpisania operatu technicznego do ewidencji materiałów zasobu)

 (Imię, nazwisko i podpis osoby reprezentującej organ)



Poświadczam, że niniejszy dokument został opracowany w wyniku prac geodezyjnych i kartograficznych, których rezultaty zawiera operat techniczny wpisany do ewidencji materiałów państwowego zasobu geodezyjnego i kartograficznego
STAROSTA KOLSKI
 (Identyfikator ewidencyjny materiału zasobu-operatu technicznego)

 (Data wpisania operatu technicznego do ewidencji materiałów zasobu)
35/2
 (Imię, nazwisko i podpis osoby reprezentującej organ)