

U C H W A Ł A Nr XXVI/224/2012

Rady Miejskiej w Kole
z dnia 30 października 2012 r.

w sprawie przystąpienia do sporządzenia miejscowego planu zagospodarowania przestrzennego miasta Koła w rejonie ulic : Rawity-Witanowskiego, Dąbskiej.

Na podstawie art. 18 ust. 2 pkt. 15 ustawy z dnia 8 marca 1990 r. o samorządzie gminnym (Dz. U. z 2001 r. Nr 142, poz.1591 z późn. zm.) i art. 14 ustawy z dnia 27 marca 2003 r. o planowaniu i zagospodarowaniu przestrzennym (tj. Dz. U. z 2012 roku, poz. 647) Rada Miejska w Kole uchwała, co następuje:

§ 1.

Przystępuje się do sporządzenia miejscowego planu zagospodarowania przestrzennego miasta Koła w rejonie ulic: Rawity-Witanowskiego, Dąbskiej.


Plan obejmować będzie obszar w granicach oznaczonych na mapie w skali 1: 10 000 kolorem czerwonym stanowiącym załącznik do niniejszej uchwały.

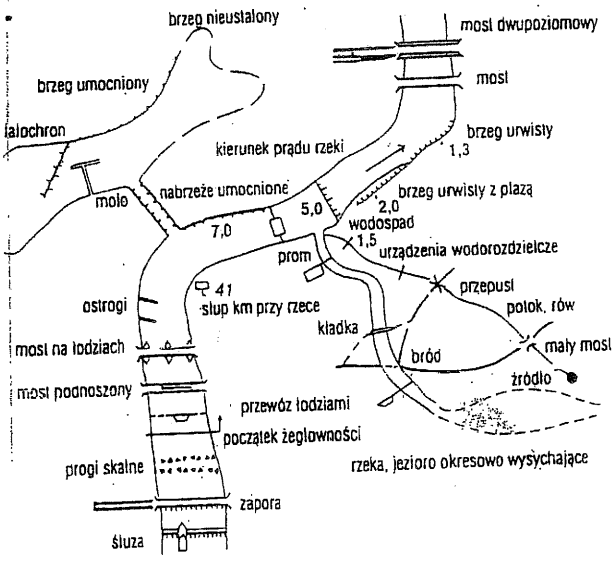
§ 2.

Wykonanie uchwały powierza się Burmistrzowi Miasta Koła.

§ 3.

Uchwała wchodzi w życie z dniem podjęcia.

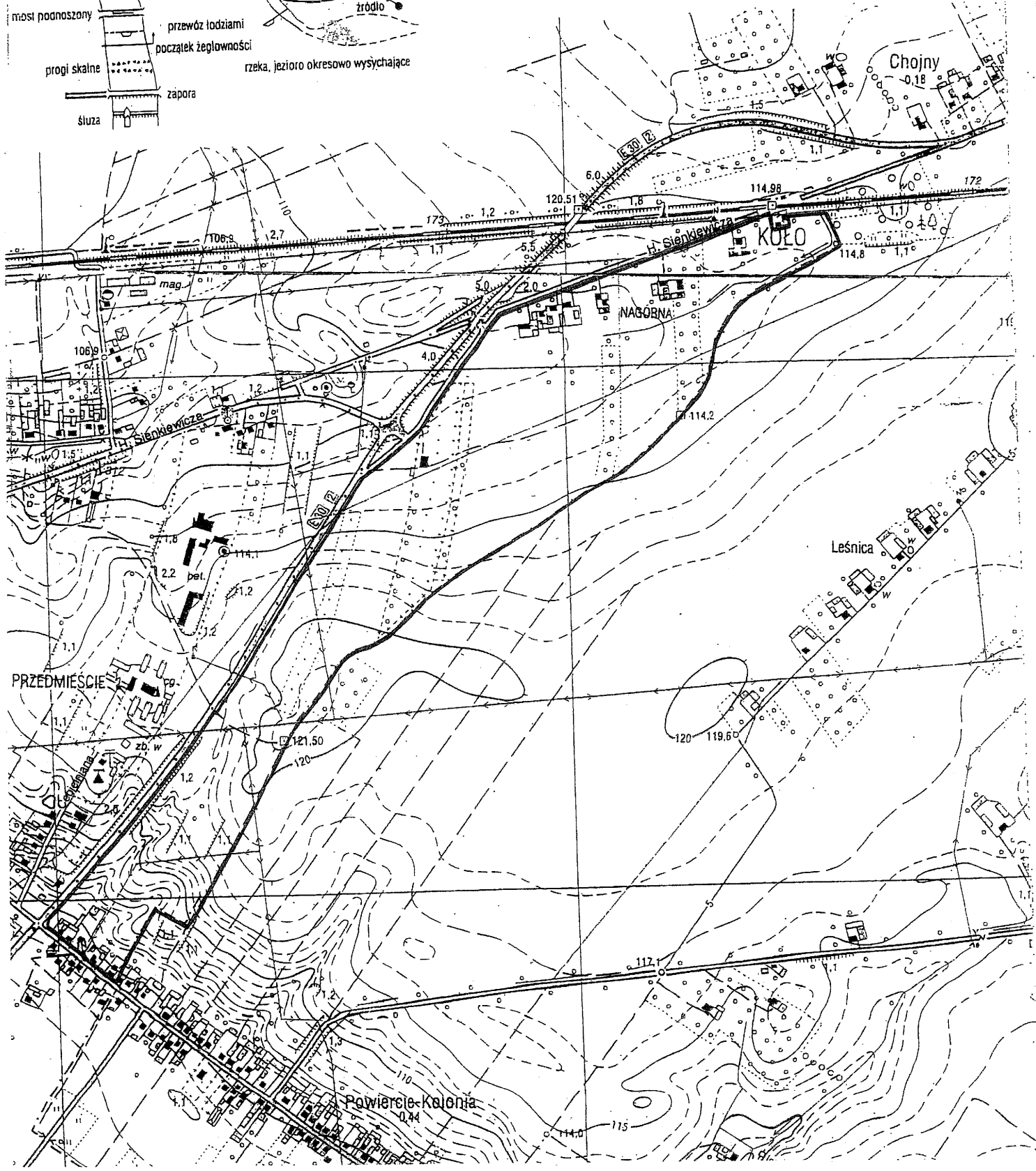
Przewodnicząca
Rady Miejskiej w Kole

Urszula Pękacz



Miasto Koło
Załącznik
Do uchwały Nr XXVI/224/2012 Rady Miejskiej w Kole
z dnia 30 października 2012 r.

SKALA 1:10000

Skala 1:10 000



UZASADNIENIE

do uchwały Nr XXVI/224/2012
Rady Miejskiej w Kole
z dnia 30 października 2012 roku.

w sprawie przystąpienia do sporządzenia miejscowego planu zagospodarowania przestrzennego miasta Koła w rejonie ulic: Rawity-Witanowskiego, Dąbskiej.

W celu określenia polityki przestrzennej, wymagań ładu przestrzennego, w tym urbanistyki i architektury dla terenów położonych w Kole w rejonie ulic: Rawity-Witanowskiego, Dąbskiej przystępuje się do sporządzenia miejscowego planu zagospodarowania przestrzennego.


Po dokonaniu stosownych analiz, o których mowa w art. 14 ust. 5 ustawy z dnia 27 marca 2003 r. o planowaniu i zagospodarowaniu przestrzennym (tj. Dz. U. z 2012 roku, poz. 647) stwierdzono, że uznaje się zasadność sporządzenia planu miejscowego.

Opracowanie to ma na celu ustalenie przeznaczenia terenów, określenie sposobów ich zagospodarowania i zabudowy, a także zasady obsługi w zakresie komunikacji i infrastruktury.

Przewidywane rozwiązania, które będą przedmiotem opracowywanego planu są zgodne z ustaleniami uchwały Nr VI/34/2011 Rady Miejskiej w Kole z dnia 23 lutego 2011 roku w sprawie zmiany Studium uwarunkowań i kierunków zagospodarowania przestrzennego miasta Koła uchwalonego uchwałą Nr XVI/100/99 Rady Miejskiej w Kole z dnia 22 grudnia 1999 roku.

Opracowanie planu wymagać będzie spełnienia wymogów ustawy o planowaniu i zagospodarowaniu przestrzennym.

Burmistrz Miasta Koła



Mieczysław Drożdżewski