
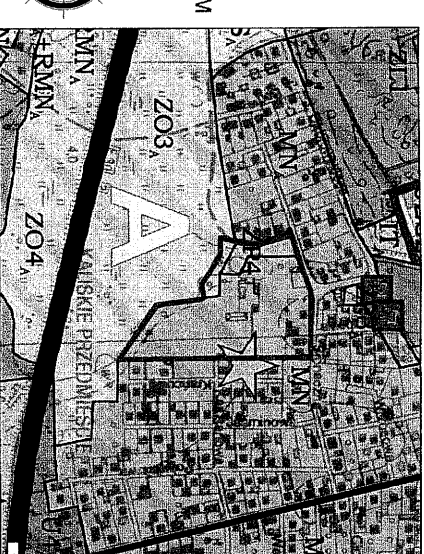


**MIJSCOWY PLAN ZAGOSPODAROWANIA
PRZESTRZENNEGO MIASTA KOŁA W REJONIE ULIC:
KRAŃCOWEJ, SŁONECZNEJ, OLISKIEWICZA
SKALA 1:1000**



WYRYS ZE STUDIUM UWARUNKOWAŃ I KIERUNKÓW ZAGOSPODAROWANIA
PRZESTRZENNEGO MIASTA KOŁA
SKALA 1 : 10 000

OZNACZENIE GRANIC OBSZARU
OBJĘTEGO MIJSCOWYM PLANEM
ZAGOSPODAROWANIA
PRZESTRZENNEGO



OZNACZENIA

- GRANICA OBSZARU OBJĘTEGO PLANEM
- LINIE ROZGRANICZAJĄCE TERENY O RÓŻNYM PRZEZNACZENIU I RÓŻNYCH ZASADACH ZAGOSPODAROWANIA
- ▽ NIEPRZEKRACZALNE LINIE ZBUDOWY

- MN** TERENY ZABUDOWY MIESZKANIOWEJ JEDNORODZINNEJ
- ZP** TERENY ZIELENI URZĄDZONEJ
- WS** TERENY WÓD POWIERZCHNIOWYCH
- KD-D** TERENY DRÓG PUBLICZNYCH KLASY DRÓGI DOJAZDOWEJ
- KD-W** TERENY DRÓG WEWNĘTRZNYCH

OZNACZENIA WSKAZUJĄCE STAN PRAWNY WYNIKAJĄCY Z INNYCH PRZEPISÓW PRAWA, ELEMENTY INFORMACYJNE:

- 0,4 kV PAS TECHNOLOGICZNY WZDŁUŻ LINII ELEKTROENERGETYCZNEJ NISKIEGO NAPIĘCIA
- PROPONOWANE LINIE PODZIAŁU NA DZIAŁKI

MIJSCOWY PLAN ZAGOSPODAROWANIA PRZESTRZENNEGO MIASTA KOŁA W REJONIE ULIC:

KRAŃCOWEJ, SŁONECZNEJ, OLISKIEWICZA

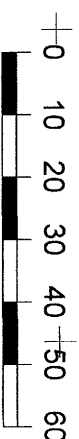
RYСУNEK MIJSCOWEGO PLANU ZAGOSPODAROWANIA PRZESTRZENNEGO

Opracował zespół projektowy:

Główny projektant: mgr inż. arch. Aleksandra Wojciechowska
Projektant: mgr inż. arch. Nikodem Wojciechowski

ZAKŁĄCZNIK NR 1 DO UCHWAŁY RADY MIJSKIEJ W KOŁE
NR XX/169/2012 Z DNIA 25 kwietnia 2012 r.

SKALA
1:1000



SKALA 1 : 1 000

2/2

