

UCHWAŁA NR VII/52/2011
Rady Miejskiej w Kole
z dnia 30 marca 2011 r.

w sprawie zaliczenia do kategorii dróg gminnych

Na podstawie art. 18 ust. 2 pkt 15 ustawy z dnia 8 marca 1990 r. o samorządzie gminnym (Dz. U. z 2001r. Nr 142, poz. 1591 z późn. zm.) oraz art. 7 ust. 1, 2 i 3 ustawy z dnia 21 marca 1985r. o drogach publicznych (Dz. U. z 2007r. Nr 19, poz. 115 z późn. zm.), po zasięgnięciu opinii Zarządu Powiatu Kolskiego, Rada Miejska uchwała, co następuje :

§ 1

Zalicza się do kategorii dróg gminnych ulice: Al. Jana Pawła II (położoną na działkach o nr ew. 1/14, 1/15, 3/2, 4/2, 5/2, 6/2, 34, 35/2, 36/2, 37/2, 38/2, 39/2, 40/2 ark. 34) i Boguszyniecką (położoną na działkach o nr ew. 2, 12 ark. 36) w Kole

§ 2

Przebieg ulic: Al. Jana Pawła II i Boguszynieckiej ustala się zgodnie z załączoną mapą.

§ 3

Zaliczenie dróg, o których mowa w § 1 do kategorii dróg gminnych następuje z mocą od 1 stycznia 2012 roku.

§ 4

Wykonanie uchwały powierza się Burmistrzowi Miasta Koła.

§ 5

Uchwała wchodzi w życie po upływie 14 dni od ogłoszenia w Dzienniku Urzędowym Województwa Wielkopolskiego.

Przewodnicząca
Rady Miejskiej w Kole


Urszula Pekacz

UZASADNIENIE


**do Uchwały Nr VII/52/2011 /2011
Rady Miejskiej w Kole**

z dnia 30 marca 2011 r.


Drogi określone w uchwale nie zostały zaliczone do żadnej kategorii. Charakter tych dróg, a w szczególności ich znaczenie lokalne oraz położenie i przebieg wskazują iż zgodnie z art. 7 ust. 1 ustawy z dnia 21 marca 1985r. o drogach publicznych (Dz. U. z 2007r. Nr 19, poz. 115 ze zm.). Po uzyskaniu pozytywnej opinii Zarządu Powiatu Kolskiego (Uchwała Nr 0025.12.11.2011 Zarządu Powiatu Kolskiego z dnia 16.02.2011r.), powinny być zaliczone do kategorii dróg gminnych.

W związku z prowadzoną ewidencją dróg na terenie miasta Koła podjęcie niniejszej uchwały jest zasadne.

Burmistrz Miasta Koła

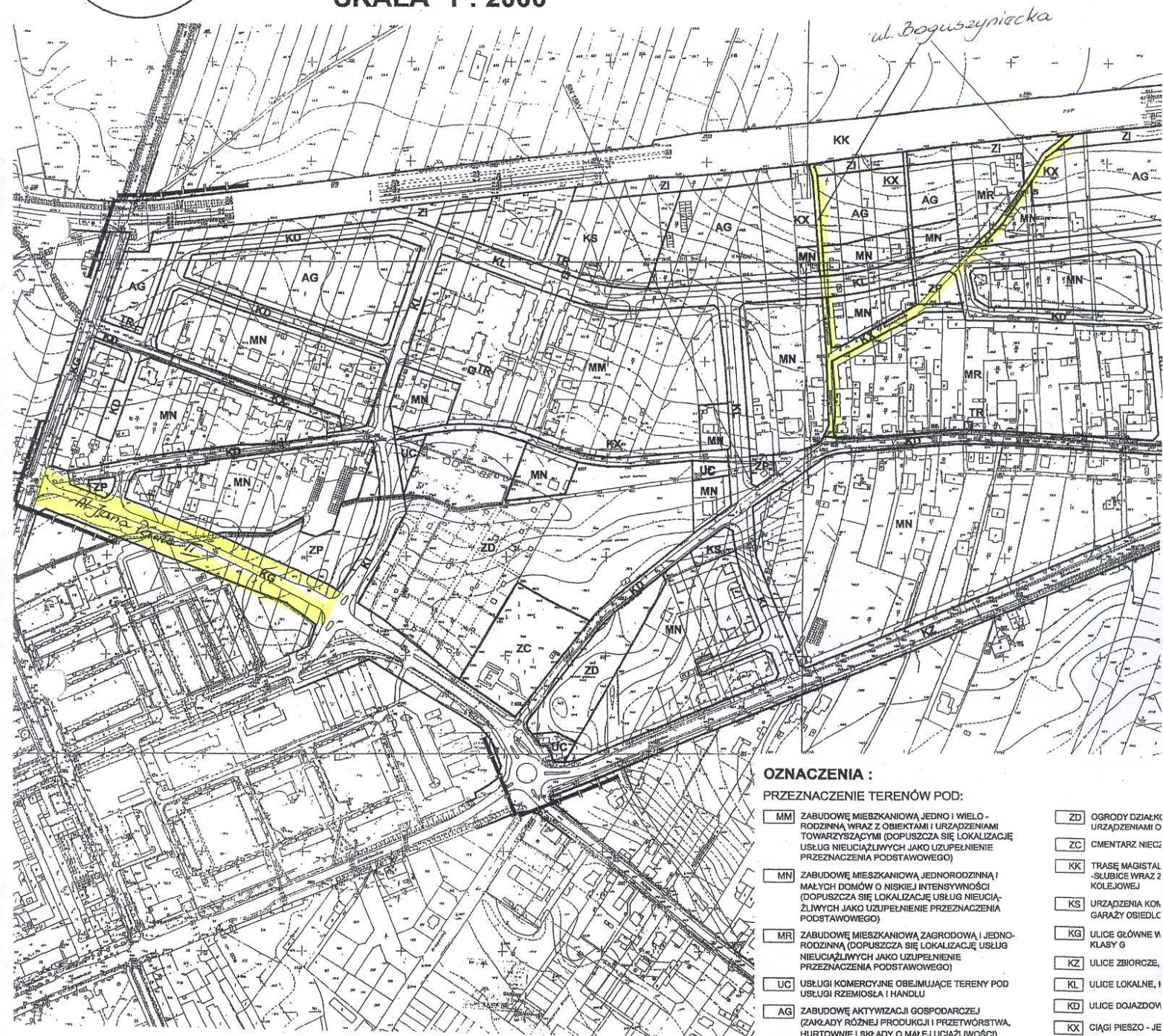


Mieczysław Drożdżewski



K O Ł O

MIEJSCOWY PLAN ZAGOSPODAROWANIA PRZESTRZENNEG TERENÓW POŁOŻONYCH W REJONIE ULIC : WŁOCŁAWSKIE, JANA PAWŁA II , SIENKIEWICZA , NAGÓRNEJ SKALA 1 : 2000



OZNACZENIA :

PRZEZNACZENIE TERENÓW POD:

MM	ZABUDOWĘ MIESZKANIOWĄ JEDNO I WIELO - RODZINNĄ WRAZ Z OBIEKTAMI I URZĄDZENIAMI TOWARZYSZĄCYMI (DOPUSZCZA SIĘ LOKALIZACJĘ USŁUG NIEUCIĄŻLIWYCH JAKO UZUPEŁNIENIE PRZEZNACZENIA PODSTAWOWEGO)	ZD	OGRODY DZIAŁEK URZĄDZENIAMI O
MN	ZABUDOWĘ MIESZKANIOWĄ JEDNORODZINNĄ I MAŁYCH DOMÓW O NISKIEJ INTENSYWNOSCI (DOPUSZCZA SIĘ LOKALIZACJĘ USŁUG NIEUCIĄŻLIWYCH JAKO UZUPEŁNIENIE PRZEZNACZENIA PODSTAWOWEGO)	ZC	CEMENTARZ NIECZ
MR	ZABUDOWĘ MIESZKANIOWĄ ZAGRODOWĄ I JEDNORODZINNĄ (DOPUSZCZA SIĘ LOKALIZACJĘ USŁUG NIEUCIĄŻLIWYCH JAKO UZUPEŁNIENIE PRZEZNACZENIA PODSTAWOWEGO)	KK	TRASE MAGISTAL - SŁUBICE WRAZ Z KOLEJOWEJ
UC	USŁUGI KOMERCYJNE OBEJMUJĄCE TERENY POD USŁUGI RZEMIOSŁA I HANDLU	KS	URZĄDZENIA KWA GARĄŻY OSIEDLC
AG	ZABUDOWĘ AKTYWIZACJI GOSPODARZEJ (ZAKŁADY RÓŻNEJ PRODUKCJI I PRZETWÓRSTWA, HURTOWNIE I SKŁADY O MAŁEJ UCIAŻLIWOŚCI)	KG	ULICE GŁÓWNE W KLASY G
ZP	ZIELEŃ PARKOWA I SKWERY	KZ	ULICE ZBIORCZE,
ZI	ZIELEŃ IZOLACYJNA (DOPUSZCZA SIĘ LOKALIZACJĘ EKRANÓW AKUSTYCZNYCH)	KL	ULICE LOKALNE, I
		KD	ULICE DOJAZDOW
		KX	CIĄGI PIESZO - JE
		EE	ROZDZIELNIE ELE
		TR	STACJE TRANSP