

UCHWAŁA Nr XIV/125/2011

Rady Miejskiej w Kole z dnia 30 listopada 2011 r.

zmieniająca uchwałę Nr XXXVII/299/2009 z dnia 3 marca 2009 r. w sprawie nadania nazwy ulicy na terenie miasta Koła.

Na podstawie art. 18 ust. 2 pkt 13 ustawy z dnia 8 marca 1990 r. o samorządzie gminnym (Dz. U. z 2001 r. Nr 142, poz. 159 ze zm.) Rada Miejska w Kole uchwała, co następuje:

§ 1

Załącznik do uchwały Nr XXXVII/299/2009 z dnia 3 marca 2009 r. w sprawie nadania nazwy ulicy na terenie miasta Koła otrzymuje brzmienie załącznika do niniejszej uchwały

§ 2

Wykonanie uchwały powierza się Burmistrzowi Miasta Koła.

§ 3

Uchwała wchodzi w życie po upływie 14 dni od dnia ogłoszenia w Dzienniku Urzędowym Województwa Wielkopolskiego.

Przewodnicząca

Rady Miejskiej w Kole



Urszula Pękacz

UZASADNIENIE

do uchwały Nr XIV/125/2011 Rady Miejskiej w Kole
z dnia 30 listopada 2011 r.

zmieniającą uchwałę Nr XXXVII/299/2009 z dnia 3 marca 2009 r. w sprawie nadania nazwy ulicy na terenie miasta Koła.

W dniu 3 marca 2009 r. Rada Miejska w Kole podjęła uchwałę Nr XXXVII/299/2009 w sprawie nadania nazwy ulicy na terenie miasta Koła – Władysława Klimaszewskiego. Uchwałą Nr XXXVIII/303/2009 z dnia 25 marca 2009 r. /opublikowaną w Dz. Urz. Woj. Wielkopolskiego Nr 104/09 z dnia 22.05.2009 r. poz. 1667/ Rada Miejska w Kole dokonała zmiany miejscowego planu zagospodarowania przestrzennego miasta Koła w rejonie ulic Sienkiewicza i Nagórnej.

W związku z powyższym zmienił się przebieg ulicy Władysława Klimaszewskiego. Podjęcie uchwały umożliwi prawidłowe nadanie numeracji porządkowej nowo wybudowanym budynkom w tym rejonie.

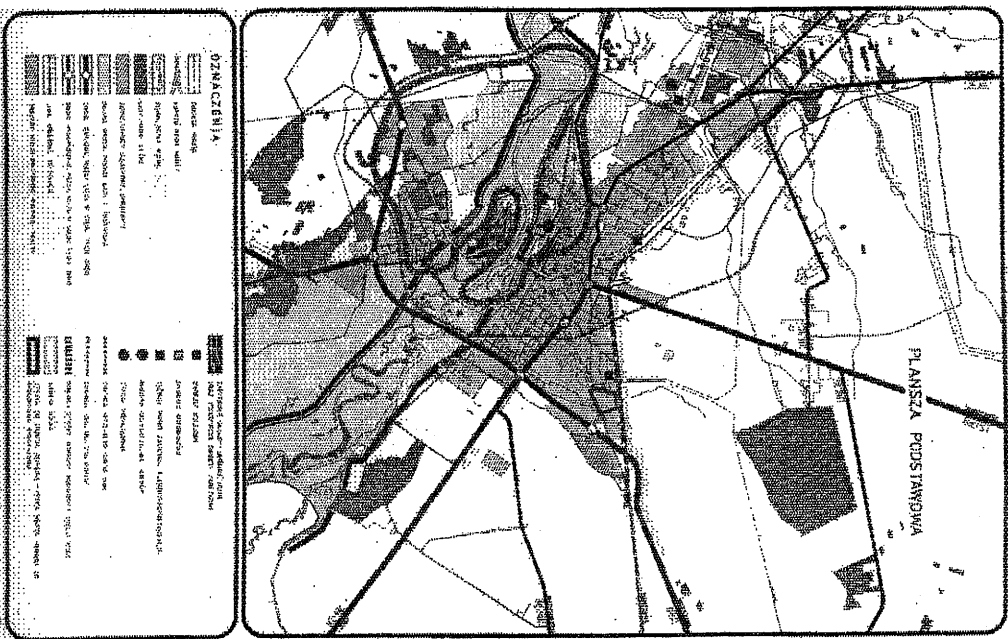
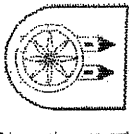
Burmistrz Miasta Koła



Mieczysław Drożdżewski

KOŁO

Stowarzyszenie Inżynierów i Techników
Architektów i Inżynierów Przemysłowych

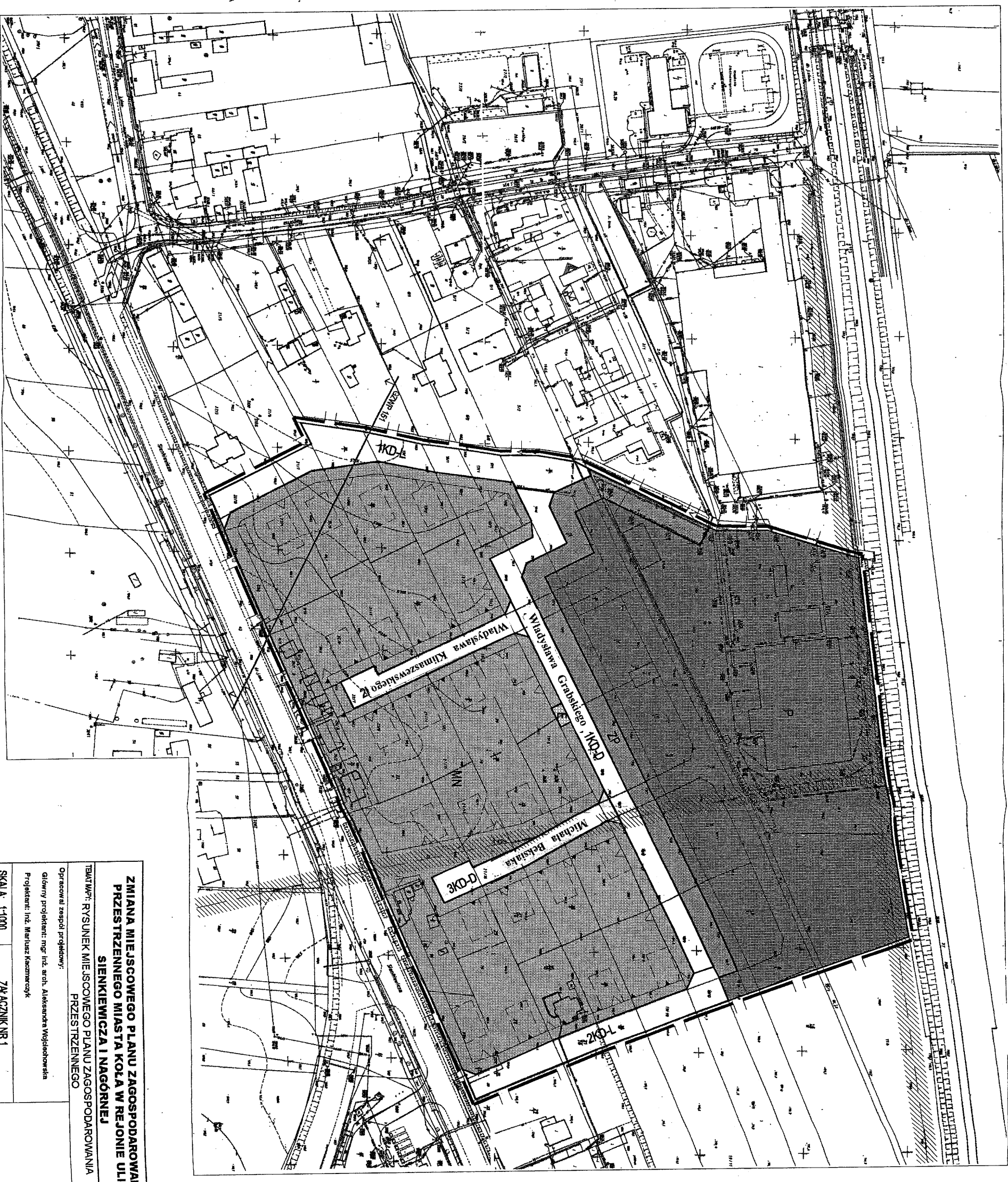


0 25m 50m 75m 100m

PRZEWODNICZĄCY
RADY MIEJSKIEJ
Robert Cesarz

LEGENDA:

- GRANICE OBSZARU OBJĘTEGO PLANEM
- LINE ROZGRANICZAJĄCE TERENY O RÓŻNYM PRZEZNACZENIU RÓŻNYCH ZASADACH ZAGOSPODAROWANIA
- NIERZĘKAWOŚCIOWE LINE ZABUDOWY
- OGÓLNOZAKŁADOWE LINE ZABUDOWY
- TERENY OBJEKTÓW PRODUKCYJNYCH, SKŁADOWYCH, MAGAZYNÓW
- TERENY ZABUDOWY MIESZKANIOWEJ JEDNORODZINNEJ
- TERENY ZIELENI URZĄDZONEJ
- TERENY DRÓGI PUBLICZNEJ - ULICY LOKALNEJ
- KD-D TERENY DRÓGI PUBLICZNEJ - ULICY DOJAZDOWEJ
- KD-L TERENY INFRASTRUKTURY TECHNICZNEJ - ELEKTROENERGETYKA
- WYNIKALĄCE Z INNYCH PRZEPISÓW PRAWA
- OZNACZENIA GRANICZE I WSKAZUJĄCE OGRANICZENIA
- PAS TECHNOLOGICZNY WZDŁUŻ LINII ELEKTROENERGETYCZNEJ ŚREDNIEGO NAPIĘCIA
- GZWP 151 GRANICA GŁÓWNEGO ZBIORNIKA WOD PODZIEMNYCH GZWP 151



**ZMIANA MIEJSCOWEGO PLANU ZAGOSPODAROWANIA PRZESTRZENNEGO
MIASTA KOŁA W REJONIE ULIC: SIENKIEWICZA I NAGÓRNEJ
SKALA 1:1000**

Załącznik do Uchwały Nr XIV/125/2011 z dnia 30 listopada 2011 r.

**ZMIANA MIEJSCOWEGO PLANU ZAGOSPODAROWANIA
PRZESTRZENNEGO MIASTA KOŁA W REJONIE ULIC:
SIENKIEWICZA I NAGÓRNEJ**

TEMAT MAPY: RYSUNEK MIEJSCOWEGO PLANU ZAGOSPODAROWANIA PRZESTRZENNEGO
Opracował zespół projektowy:
Główny projektant: mgr inż. arch. Aleksandra Wójcikowska
Projektant: inż. Marcin Kaczmarski
SKALA 1:1000 ZAŁĄCZNIK NR 1
ZAŁĄCZNIK NR 1 DO UCHWAŁY NR XXXIII/930/2009 RADY MIEJSKIEJ W KOŁE Z DNIA 26 MARCA 2009
OPUBLIKOWANY W DZIENNIKU URZĘDOWYM KOŁA WIELKOPOLSKIEGO 2 DNIA