

UCHWAŁA Nr VIII/58/2011

Rady Miejskiej w Kole
z dnia 27 kwietnia 2011 r.

w sprawie przystąpienia do sporządzenia miejscowych planów zagospodarowania przestrzennego miasta Koła.

Na podstawie art. 18 ust. 2 pkt. 15 ustawy z dnia 8 marca 1990 r. o samorządzie gminnym (Dz. U. z 2001 r. Nr 142, poz. 1591 z późn. zm.) i art. 14 ustawy z dnia 27 marca 2003 r. o planowaniu i zagospodarowaniu przestrzennym (Dz. U. Nr 80, poz. 717 z późn. zm.) Rada Miejska w Kole uchwala, co następuje:

§ 1.

Przystępuje się do sporządzenia miejscowego planu zagospodarowania przestrzennego miasta Koła w rejonie ulicy Żeromskiego i Łąkowej.

Plan obejmować będzie obszar w granicach oznaczonych na mapie w skali 1:5000 kolorem czerwonym stanowiącym załącznik Nr 1 do niniejszej uchwały.

§ 2.

Przystępuje się do sporządzenia miejscowego planu zagospodarowania przestrzennego miasta Koła w rejonie ulic: Kolejowej, Blizna, ks. S. Opałki.

Plan obejmować będzie obszar w granicach oznaczonych na mapie w skali 1:10000 kolorem czerwonym stanowiącym załącznik Nr 2 do niniejszej uchwały.

§ 3.

Przystępuje się do sporządzenia miejscowego planu zagospodarowania przestrzennego miasta Koła w rejonie ulic: Krańcowej, Słonecznej, Oliskiewicza.

Plan obejmować będzie obszar w granicach oznaczonych na mapie w skali 1:5000 kolorem czerwonym stanowiącym załącznik Nr 3 do niniejszej uchwały.

§ 4.

Przystępuje się do sporządzenia miejscowego planu zagospodarowania przestrzennego miasta Koła w rejonie ulicy Toruńskiej i Klonowej.

Plan obejmować będzie obszar w granicach oznaczonych na mapie w skali 1:5000 kolorem czerwonym stanowiącym załącznik Nr 4 do niniejszej uchwały.

§ 5.

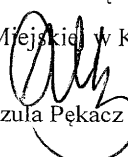
Dopuszcza się uchwalanie miejscowego planu zagospodarowania przestrzennego dla każdego rejonu miasta Koła wymienionego w § 1, § 2, § 3 i § 4 oddzielnie.

§ 6.

Wykonanie uchwały powierza się Burmistrzowi Miasta Koła.

§ 7.

Uchwała wchodzi w życie z dniem podjęcia.

Przewodnicząca
Rady Miejskiej w Kole

Urszula Pękacz

UZASADNIENIE

do uchwały Nr VIII/58/2011
Rady Miejskiej w Kole
z dnia 27 kwietnia 2011 roku.

w sprawie przystąpienia do sporządzenia miejscowych planów zagospodarowania przestrzennego miasta Koła.

W celu określenia polityki przestrzennej, wymagań ładu przestrzennego, w tym urbanistyki i architektury dla terenów położonych w Kole w rejonie ulic Żeromskiego, Łąkowej, Kolejowej, Blizna, ks. S. Opałki, Krańcowej, Słonecznej, Oliskiewicza, Toruńskiej i Klonowej przystępuje się do sporządzenia miejscowych planów zagospodarowania przestrzennego.

Opracowania te spowodują możliwości inwestowania na tych terenach oraz mają na celu ustalenie przeznaczenia terenów, określenie sposobów ich zagospodarowania i zabudowy, a także zasady obsługi w zakresie komunikacji i infrastruktury. Plany również określą tereny dla realizacji inwestycji celu publicznego.

Przewidywane rozwiązania, które będą przedmiotem opracowywanych planów są zgodne z ustaleniami uchwały Nr VI/34/2011 Rady Miejskiej w Kole z dnia 23 lutego 2011 roku w sprawie zmiany Studium uwarunkowań i kierunków zagospodarowania przestrzennego miasta Koła uchwalonego uchwałą Nr XVI/100/99 Rady Miejskiej w Kole z dnia 22 grudnia 1999 roku.

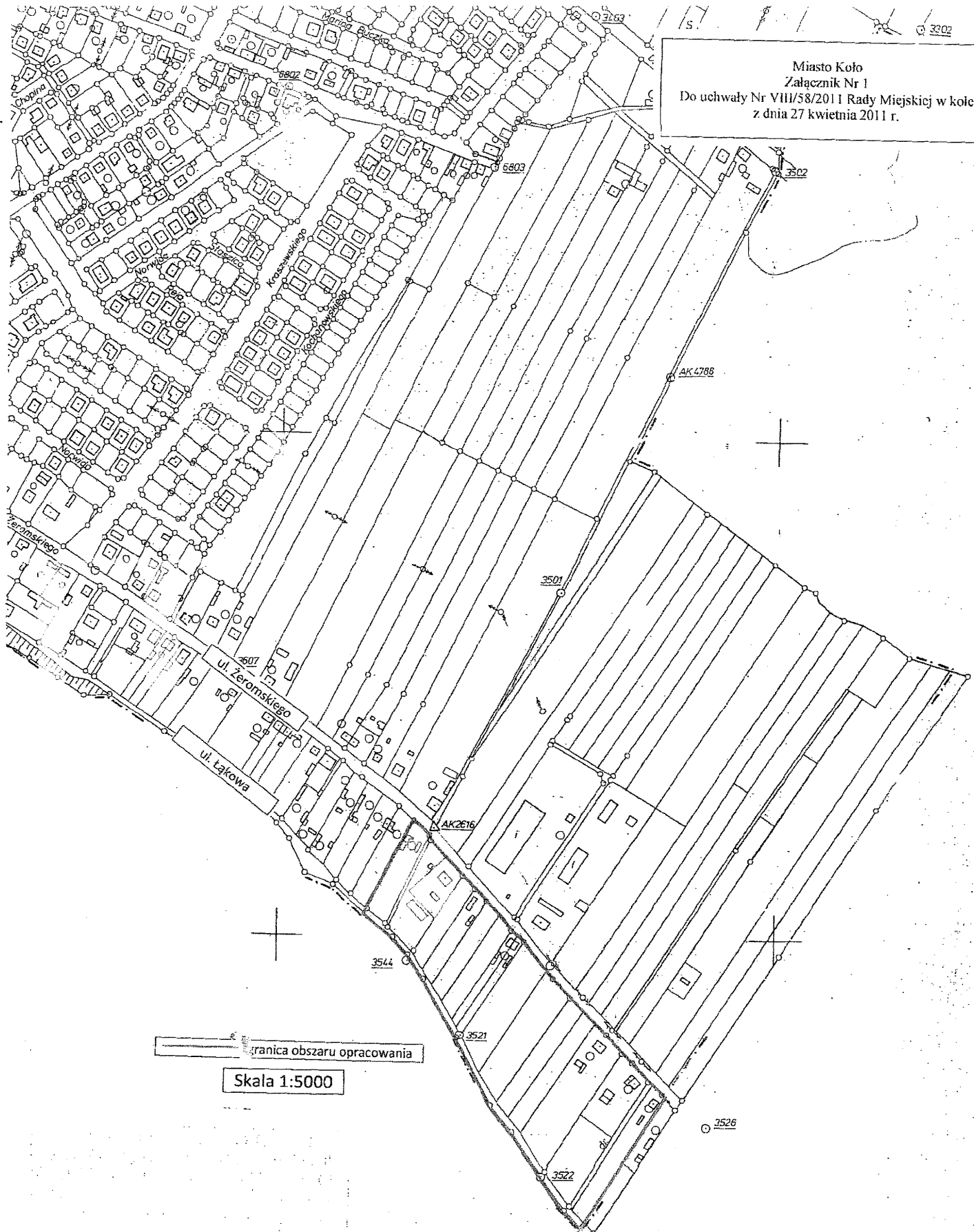
Opracowanie planów wymagać będzie spełnienia wymogów ustawy o planowaniu i zagospodarowaniu przestrzennym.

Burmistrz Miasta Koła



Mieczysław Drożdżewski

Miasto Koło
Załącznik Nr 1
Do uchwały Nr VIII/58/2011 Rady Miejskiej w Koło
z dnia 27 kwietnia 2011 r.



granica obszaru opracowania

Skala 1:5000

GK 6621-III-869/20M

Handwritten signature

Miasto Koło
Załącznik Nr 2
Do uchwały Nr VIII/58/2011 Rady Miejskiej w Kołach
z dnia 27 kwietnia 2011 r.



Miasto Koło
Załącznik Nr 3
Do uchwały Nr VIII/58/2011 Rady Miejskiej w koło
z dnia 27 kwietnia 2011 r.

KOŁO
m. Koło



granica obszaru opracowania

Skala 1:5000

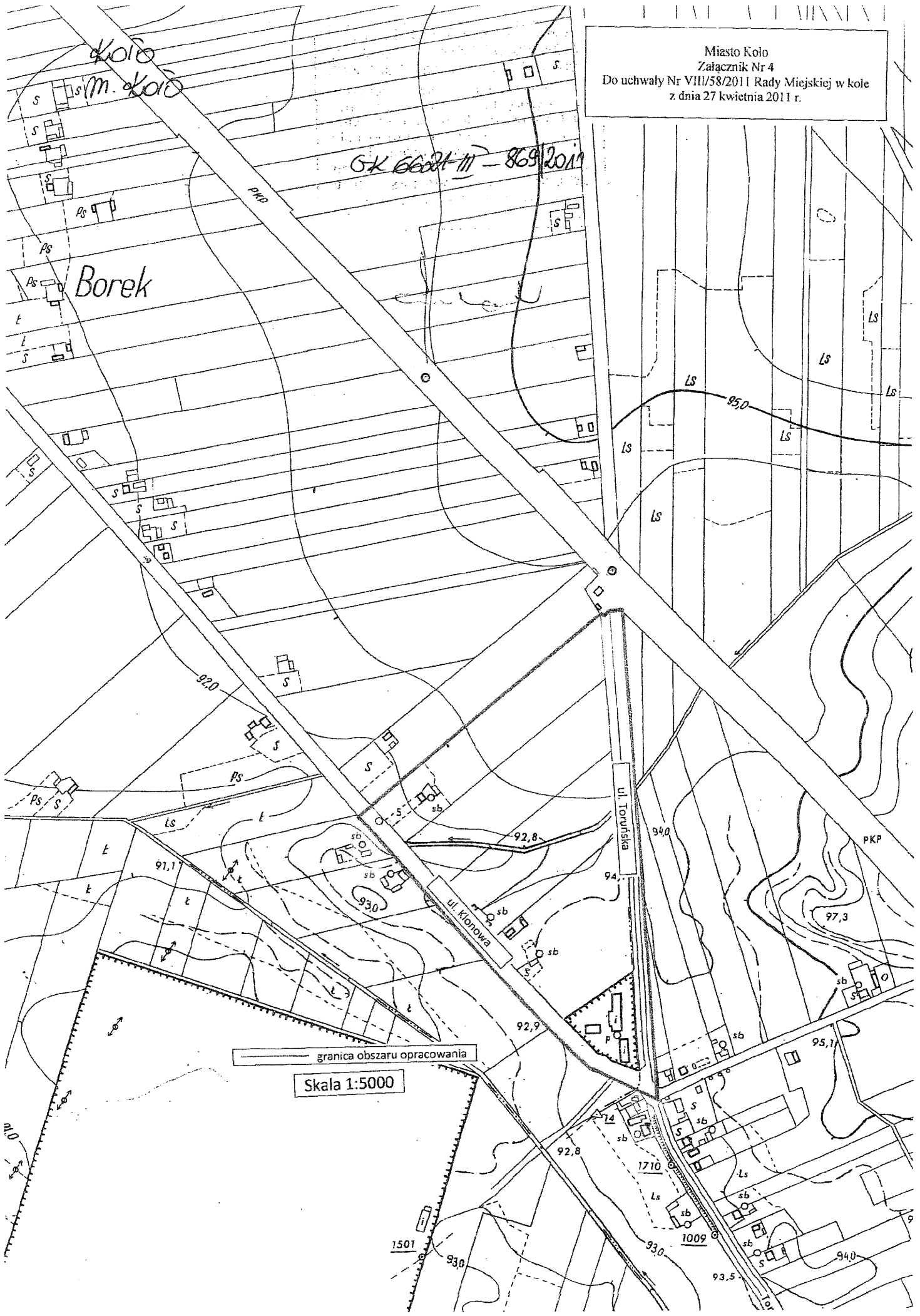
34 0691 III - 869/2011

Miasto Koło
Załącznik Nr 4
Do uchwały Nr VIII/58/2011 Rady Miejskiej w Koło
z dnia 27 kwietnia 2011 r.

GK 6621/11 - 869/2011

Koło
m. Koło

Borek



Skala 1:5000

granica obszaru opracowania