

UCHWAŁA Nr IX/68/2011

Rady Miejskiej w Kole z dnia 25 maja 2011 r.

**w sprawie wyrażenia zgody na zbycie nieruchomości gruntowej
położonej w Kole przy ul. Mikołajczyka**

Na podstawie art. 18 ust. 2 pkt 9 lit. a ustawy z dnia 8 marca 1990 r. o samorządzie gminnym (Dz. U. z 2001 r. Nr 142 poz. 1591 z późn. zm.) oraz art. 13 ust. 1 i art. 37 ust. 1 ustawy z dnia 21 sierpnia 1997 r. o gospodarce nieruchomościami (Dz. U. z 2010 r. Nr 102, poz. 651 z późn. zm.) Rada Miejska w Kole uchwała co następuje:

§ 1

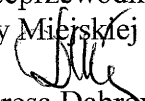
Wyraża się zgodę na zbycie nieruchomości stanowiącej działkę gruntu, oznaczoną nr geodezyjnym 8/5 (ark. mapy 25) o powierzchni 0,3656 ha.

§ 2

Wykonanie uchwały powierza się Burmistrzowi Miasta Koła.

§ 3

Uchwała wchodzi w życie z dniem podjęcia.

Wiceprzewodnicząca
Rady Miejskiej w Kole

Teresa Dąbrowska

Uzasadnienie

do Uchwały nr IX/68/2011 Rady Miejskiej w Kole z dnia 25 maja 2011 r.

w sprawie wyrażenia zgody na zbycie nieruchomości gruntowej położonej w Kole przy ul. Mikołajczyka

Działka nr 8/5 (ark. mapy 25) o powierzchni 0,3656 ha, położona w Kole przy ul. Mikołajczyka zgodnie z miejscowym planem zagospodarowania przestrzennego miasta Koła w rejonie ulic: Włocławska, Jana Pawła II, Sienkiewicza i Nagórnej zatwierdzonym uchwałą Nr XXX/203/2004 Rady Miejskiej w Kole z dnia 30 listopada 2004 r., opublikowaną w Dzienniku Województwa Wielkopolskiego Nr 2/05 z dnia 14 stycznia 2005 r. poz. 37 znajduje się na terenie przeznaczonym pod zabudowę aktywizacji gospodarczej (zakłady różnej produkcji i przetwórstwa, hurtownie i składy o małej uciążliwości).


Działka nr 8/5 usytuowana jest na obrzeżu miasta, przy drodze o nawierzchni gruntowej, w pobliżu drogi asfaltowej.

Wartość w/w nieruchomości została wyceniona przez rzeczoznawcę majątkowego Pana Marka Szczesiaka na kwotę 360 000,00 zł (słownie: trzysta sześćdziesiąt tysięcy złotych 00/100).

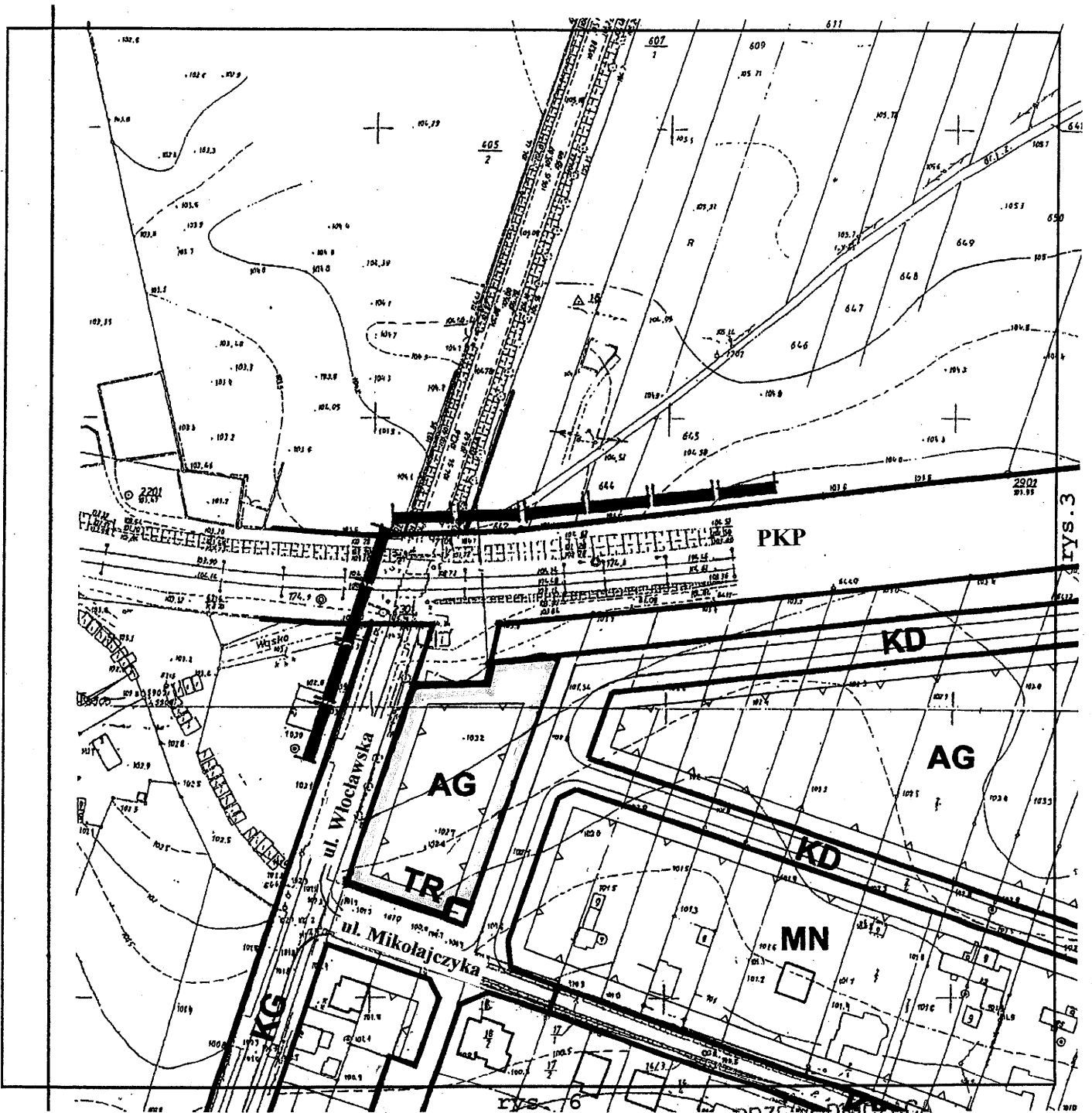
Przewidywane postępowanie zbycia działki nastąpi w trybie przetargu.

Biorąc powyższe pod uwagę podjęcie niniejszej uchwały jest uzasadnione.

Burmistrz Miasta Koła


Mieczysław Drożdżewski

MIASTO KOŁO
MIEJSCOWY PLAN ZAGOSPODAROWANIA PRZESTRZENNEGO
TERENÓW POŁOŻONYCH W REJONIE ULIC :
WŁOCŁAWSKIEJ, JANA PAWŁA II, SIENKIEWICZA, NAGÓRNEJ



PRZEWODNICZĄCA
RADY MIEJSKIEJ
Urszula Rejzack

PKP

1/1

