

U C H W A Ł A Nr XVIII/122/2007

Rady Miejskiej w Kole z dnia 19 grudnia 2007 r.

**w sprawie przeniesienia udziału w nieruchomości zabudowanej na rzecz  
Kolskiego Towarzystwa Budownictwa Społecznego Spółka z o. o .**

Na podstawie art. 18 ust. 2 pkt 9 ustawy z dnia 8 marca 1990 roku o samorządzie gminnym /Dz. U z 2001 roku Nr 142, poz.1591 z późn. zm/ oraz art. 13 ust.1 ustawy z dnia 21 sierpnia 1997 roku o gospodarce nieruchomościami (Dz. U. z 2004 roku Nr 262, poz. 2603 z późn.zm) Rada Miejska w Kole u c h w a ł a , co następuje:

**§ 1**

Wyraża się zgodę na przeniesienie na rzecz Kolskiego Towarzystwa Budownictwa Społecznego Spółka z o.o udziału 663/976 części w nieruchomości zabudowanej położonej w Kole przy ul. Kuśnierskiej 4 o pow. 0,0435 ha oznaczonej numerem geodezyjnym 124 (ark. mapy 30) , w celu podwyższenia jej kapitału zakładowego.

**§ 2**

Wykonanie uchwały powierza się Burmistrzowi Miasta Koła.

**§ 3**

Uchwała wchodzi w życie z dniem podjęcia .

Przewodniczący  
Rady Miejskiej w Kole

  
Robert Cesarz

## UZASADNIENIE

do uchwały Nr XVIII/122/2007 Rady Miejskiej w Kole  
z dnia 19 grudnia 2007 r.

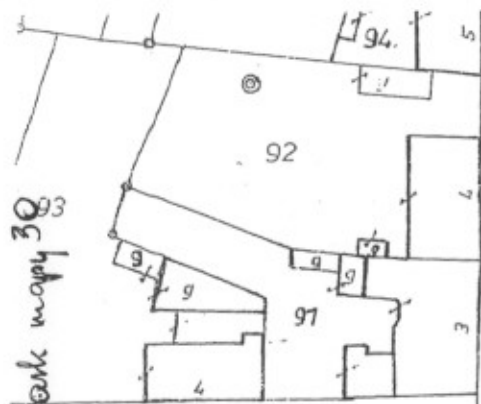
### **w sprawie przeniesienia udziału w nieruchomości zabudowanej na rzecz Kolskiego Towarzystwa Budownictwa Społecznego Spółka z o. o .**

W dniu 14 maja 2007 roku Kolskie Towarzystwo Budownictwa Społecznego Sp. z o.o w Kole zwróciło się do Gminy Miejskiej Koło z wnioskiem w sprawie podwyższenia kapitału zakładowego Spółki o udział 663/976 części w nieruchomości zabudowanej, oznaczonej nr geodezyjnym 124 /ark. mapy 30/ o pow. 0,0435 ha, położonej w Kole przy ul. Kuśnierskiej 4.  
Pozostały udział w tej nieruchomości wynoszący 313/976 części Spółka nabyła aktem notarialnym Rep. A. Nr 1132/2007.  
Wartość udziału w nieruchomości została ustalona w operacie szacunkowym wykonanym przez rzeczoznawcę majątkowego Janusza Janiaka na kwotę 22.900 zł.  
Nieruchomość ta będzie wykorzystana przez KTBS Sp. z o.o pod budowę budynków mieszkalnych wielorodzinnych w formule TBS- u.

Burmistrz Miasta Koła



Mieczysław Drożdżewski



ark mapy 303

$\frac{90}{1}$   
RV



Josef

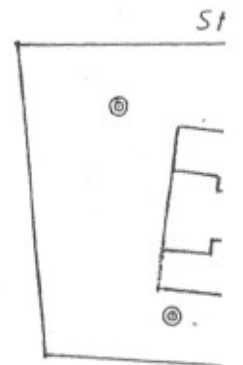
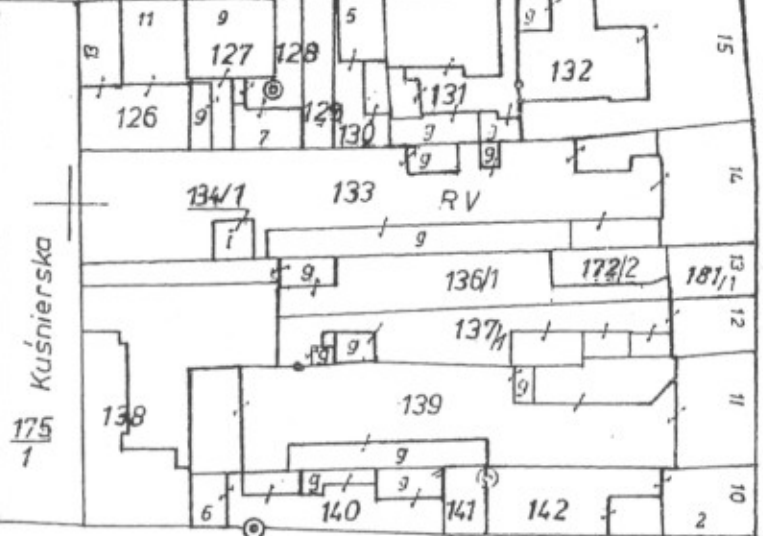
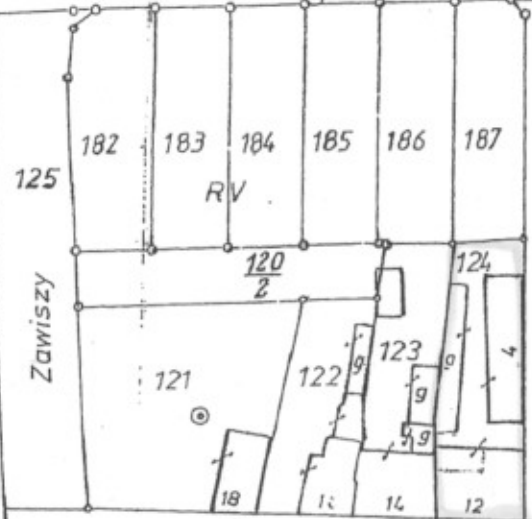
Wodna 118

4802

Wschodnia 89

4801

$\frac{176}{2}$



174 Grodzka



4705

173 Kilińskiego