

## **UCHWAŁA Nr XXXI/249/2008**

### **Rady Miejskiej w Kole**

**z dnia 22 października 2008r.**

#### **w sprawie określenia wzorów formularzy informacji i deklaracji podatkowych**

Na podstawie art. 18 ust. 2 pkt 8 ustawy z dnia 8 marca 1990r. o samorządzie gminnym /Dz.U. z 2001r., Nr 142, poz. 1591, z 2002r. Nr 23, poz. 220, Nr 62, poz. 558, Nr 113, poz. 984, Nr 153, poz. 1271, Nr 214, poz. 1806, z 2003r. Nr 80, poz. 717, Nr 162, poz. 1568, z 2004r. Nr 102, poz. 1055, Nr 116, poz. 1203, z 2005r. Nr 172, poz. 1441, Nr 175, poz. 1457, z 2006r. Nr 17, poz. 128, Nr 181, poz. 1337, z 2007r. Nr 48, poz. 327, Nr 138, poz. 974, Nr 173, poz. 1218/ w związku z art. 6a ust. 11 ustawy z dnia 15 listopada 1984r. o podatku rolnym /Dz.U. z 2006r., Nr 136, poz. 969, Nr 191, poz. 1412, Nr 245, poz. 1775, Nr 249, poz. 1825, z 2007r. Nr 109, poz. 747 z 2008r. Nr 116, poz. 730/, art. 6 ust. 13 ustawy z dnia 12 stycznia o podatkach i opłatach lokalnych<sup>1</sup> /Dz.U. z 2006r. Nr 121, poz. 844, Nr 220, poz. 1601, Nr 225, poz. 1635, Nr 245, poz. 1775, Nr 249, poz. 1828, Nr 251, poz. 1847, z 2008r. Nr 93, poz. 585, Nr 116, poz. 730/ oraz art. 6 ust. 9 ustawy z dnia 30 października 2002r. o podatku leśnym /Dz.U. Nr 200, poz. 1682, Nr 216, poz. 1826, z 2005r. Nr 143, poz. 1199, Nr 164, poz. 1365, Nr 179, poz. 1484, z 2006r. Nr 245, poz. 1775, Nr 249, poz. 1825, z 2008r. Nr 116, poz. 730/ uchwala się, co następuje:

#### § 1.

W zakresie wzorów informacji i deklaracji na podatek od nieruchomości:

- 1/ określa się wzór informacji w sprawie podatku od nieruchomości (IN – 1), stanowiący załącznik Nr 1 do niniejszej uchwały;
- 2/ określa się wzór deklaracji na podatek od nieruchomości (DN – 1), stanowiący załącznik Nr 2 do niniejszej uchwały;
- 3/ określa się wzór załącznika do informacji lub deklaracji na podatek od nieruchomości – „Dane o nieruchomościach” (ZN – 1/A), stanowiący załącznik Nr 3 do niniejszej uchwały;
- 4/ określa się wzór załącznika do informacji lub deklaracji na podatek od nieruchomości – „Dane o zwolnieniach podatkowych w podatku od nieruchomości” (ZN – 1/B), stanowiący załącznik Nr 4 do niniejszej uchwały.

<sup>1</sup> Niniejsza ustawa dokonuje w zakresie swojej regulacji wdrożenia następujących dyrektyw Wspólnot Europejskich:

1/ dyrektywy 92/106/EWG z dnia 7 grudnia 1992r. w sprawie ustanowienia wspólnych zasad dla niektórych typów transportu kombinowanego towarów między państwami członkowskimi /Dz.Urz. WE L 368 z 17.12.1992r./;

2/ dyrektywy 1999/62/WE z dnia 17 czerwca 1999r. w sprawie pobierania opłat za użytkownika niektórych typów infrastruktury przez pojazdy ciężarowe /Dz.Urz. WE L 187 z 20.07.1999r./

Dane dotyczące ogłoszenia aktów prawa Unii Europejskiej, zamieszczone w niniejszej ustawie – z dniem uzyskania przez Rzeczpospolitą Polską członkostwa w Unii Europejskiej – dotyczą ogłoszenia tych aktów w Dzienniku Urzędowym Unii Europejskiej – wydanie specjalne.

§ 2.

W zakresie wzorów informacji i deklaracji na podatek rolny:

- 1/ określa się wzór informacji w sprawie podatku rolnego (IR – 1), stanowiący załącznik Nr 5 do niniejszej uchwały;
- 2/ określa się wzór deklaracji na podatek rolny (DR – 1), stanowiący załącznik Nr 6 do niniejszej uchwały;
- 3/ określa się wzór załącznika do informacji lub deklaracji na podatek rolny – „Dane o nieruchomościach rolnych” (ZR – 1/A), stanowiący załącznik Nr 7 do niniejszej uchwały;
- 4/ określa się wzór załącznika do informacji lub deklaracji na podatek rolny – „Dane o zwolnieniach i ulgach podatkowych w podatku rolnym” (ZR – 1/B), stanowiący załącznik Nr 8 do niniejszej uchwały.

§ 3.

W zakresie wzorów informacji i deklaracji na podatek leśny:

- 1/ określa się wzór informacji w sprawie podatku leśnego (IL – 1), stanowiący załącznik Nr 9 do niniejszej uchwały;
- 2/ określa się wzór deklaracji na podatek leśny (DL – 1), stanowiący załącznik Nr 10 do niniejszej uchwały;
- 3/ określa się wzór załącznika do informacji lub deklaracji na podatek leśny – „Dane o nieruchomościach leśnych” (ZL – 1/A), stanowiący załącznik Nr 11 do niniejszej uchwały;
- 4/ określa się wzór załącznika do informacji lub deklaracji na podatek leśny – „Dane o zwolnieniach podatkowych w podatku leśnym” (ZL – 1/B), stanowiący załącznik Nr 12 do niniejszej uchwały.

§ 4.

Wykonanie uchwały powierza się Burmistrzowi Miasta Koła.


§ 5.

Traci moc uchwała Nr XVII/116/2007 Rady Miejskiej w Kole z dnia 28 listopada 2007 r., w sprawie określenia wzorów formularzy informacji i deklaracji podatkowych.

§ 6.

Uchwała wchodzi w życie po upływie 14 dni od dnia ogłoszenia w Dzienniku Urzędowym Województwa Wielkopolskiego.

Przewodniczący Rady Miejskiej w Kole



/Robert Cesarz/

**UZASADNIENIE**  
**do UCHWAŁY Nr XXXI/249/2008**

**Rady Miejskiej w Kole**  
**z dnia 22 października 2008r.**

**w sprawie określenia wzorów formularzy informacji i deklaracji podatkowych**

Poszczególne ustawy w sprawie podatków lokalnych: ustawa o podatkach i opłatach lokalnych /art. 6 ust. 13/, ustawa o podatku rolnym /art. 6a ust. 11/ oraz ustawa o podatku leśnym /art. 6 ust. 9/ nakładają na Rady Gmin obowiązek określenia w drodze uchwał wzorów formularzy – deklaracji na podatek oraz informacji podatkowych – w których będą zawarte dane dotyczące podmiotu i przedmiotu opodatkowania niezbędne do wymiaru i poboru poszczególnych podatków: od nieruchomości, rolnego i leśnego. W związku z powyższym podjęcie uchwały w sprawie określenia wzorów formularzy informacji i deklaracji podatkowych jest uzasadnione.

Burmistrz Miasta Koła



Mieczysław Drożdżewski

|   |                 |
|---|-----------------|
| 1. Numer Identyfikacji Podatkowej podatnika | 2. Nr dokumentu |
|---|-----------------|

IN-1

## INFORMACJA W SPRAWIE PODATKU OD NIERUCHOMOŚCI

|        |
|--------|
| 3. Rok |
|--------|

|                   |  |
|-------------------|--|
| Podstawa prawna:  | Ustawa z dnia 12 stycznia 1991 r. o podatkach i opłatach lokalnych (Dz. U. z 2006 r. Nr 121, poz. 844).  |
| Składający:       | Formularz przeznaczony dla osób fizycznych będących właścicielami nieruchomości lub obiektów budowlanych, posiadaczami nieruchomości lub obiektów budowlanych, użytkownikami wieczystymi gruntów, posiadaczami nieruchomości lub ich części albo obiektów budowlanych lub ich części, stanowiących własność Skarbu Państwa lub jednostki samorządu terytorialnego. |
| Termin składania: | W terminie 14 dni od zaistnienia okoliczności mających wpływ na powstanie (wygaśnięcie) obowiązku podatkowego, lub wysokość opodatkowania.   |
| Miejsce:          | Burmistrz Miasta Koła  |

### A. MIEJSCE SKŁADANIA INFORMACJI

4. Nazwa i adres siedziby organu podatkowego

Burmistrz Miasta Koła  
Ul. Mickiewicza 12  
62 – 600 Koło

### B. OBOWIĄZEK ZŁOŻENIA INFORMACJI

Podatnik ma obowiązek złożenia wraz z korektą informacji pisemnego uzasadnienia przyczyny korekty – art. 81 ustawy

5. Okoliczności powodujące obowiązek złożenia informacji (zaznaczyć właściwy kwadrat):

1. informacja składana po raz pierwszy       2. korekta uprzednio złożonej informacji (miesiąc – rok) u

### C. PODMIOT ZOBOWIĄZANY DO ZŁOŻENIA INFORMACJI

6. Rodzaj podmiotu (zaznaczyć właściwy kwadrat):

1. właściciel, użytkownik lub posiadacz       2. współwłaściciel, współużytkownik lub współposiadacz

### D. DANE PODATNIKA

#### D.1. DANE IDENTYFIKACYJNE

7. Nazwisko

8. Pierwsze imię, drugie imię

9. Identyfikator REGON

10. Numer PESEL

Pola 11, 12, 13 należy wypełnić w przypadku, gdy numer PESEL nie został nadany.

11. Data urodzenia

12. Imię ojca

13. Imię matki

#### D.2. ADRES ZAMIESZKANIA

14. Kraj

15. Województwo

16. Powiat

17. Gmina

18. Ulica

19. Nr domu

20. Nr lokalu

21. Miejscowość

22. Kod pocztowy

23. Poczta



## E. DANE DOTYCZĄCE PRZEDMIOTÓW OPODATKOWANIA NIEPODLEGAJĄCYCH ZWOLNIENIU

| E.1. POWIERZCHNIA GRUNTÓW  |     | Podstawa opodatkowania w m <sup>2</sup> (ha) |
|--|-----|--|
| 1. Związane z prowadzeniem działalności gospodarczej, bez względu na sposób zakwalifikowania w ewidencji gruntów i budynków                  | 24. | m <sup>2</sup>                               |
| 2. Pod jeziorami, zajęte na zbiorniki wodne retencyjne lub elektrowni wodnych 1)   | 25. | ha   |
| 3. Pozostałe grunty, w tym zajęte na prowadzenie odpłatnej statutowej działalności pożytku publicznego przez organizacje pożytku publicznego | 26. | m <sup>2</sup>                               |

## E.2. POWIERZCHNIA BUDYNKÓW LUB ICH CZĘŚCI

|  |  | Podstawa opodatkowania w m <sup>2</sup> |
|--|--|---|
| 1. Mieszkalne - ogółem   |  | 27. m <sup>2</sup>                      |
| w tym kondygnacji o wysokości:   | - od 1,40 do 2,20 m (zaliczyć 50% powierzchni) | 28. m <sup>2</sup>                      |
|  | - powyżej 2,20 m                               | 29. m <sup>2</sup>                      |
| 2. Związane z prowadzeniem działalności gospodarczej oraz części budynków mieszkalnych zajęte na prowadzenie działalności gospodarczej - ogółem  |  | 30. m <sup>2</sup>                      |
| w tym kondygnacji o wysokości:   | - od 1,40 do 2,20 m (zaliczyć 50% powierzchni) | 31. m <sup>2</sup>                      |
|  | - powyżej 2,20 m                               | 32. m <sup>2</sup>                      |
| 3. Zajęte na prowadzenie działalności gospodarczej w zakresie obrotu kwalifikowanym materiałem siewnym - ogółem                                  |  | 33. m <sup>2</sup>                      |
| w tym kondygnacji o wysokości:   | - od 1,40 do 2,20 m (zaliczyć 50% powierzchni) | 34. m <sup>2</sup>                      |
|  | - powyżej 2,20 m                               | 35. m <sup>2</sup>                      |
| 4. Zajęte na prowadzenie działalności gospodarczej w zakresie udzielania świadczeń zdrowotnych - ogółem  |  | 36. m <sup>2</sup>                      |
| w tym kondygnacji o wysokości:   | - od 1,40 do 2,20 m (zaliczyć 50% powierzchni) | 37. m <sup>2</sup>                      |
|  | - powyżej 2,20 m                               | 38. m <sup>2</sup>                      |
| 5. Pozostałe, w tym zajętych na prowadzenie odpłatnej statutowej działalności pożytku publicznego przez organizacje pożytku publicznego - ogółem |  | 39. m <sup>2</sup>                      |
| w tym kondygnacji o wysokości:   | - od 1,40 do 2,20 m (zaliczyć 50% powierzchni) | 40. m <sup>2</sup>                      |
|  | - powyżej 2,20 m                               | 41. m <sup>2</sup>                      |

## E.3. WARTOŚĆ BUDOWLI LUB ICH CZĘŚCI ZWIĄZANYCH Z PROWADZENIEM DZIAŁALNOŚCI GOSPODARCZEJ

|         |     | Podstawa opodatkowania w zł* |
|---------|-----|------------------------------|
| Budowle | 42. | zł                           |

## F. INFORMACJA O ZAŁĄCZNIKACH (do niniejszej informacji dołączono)

|                               |  |
|-------------------------------|--|
| 43. Liczba załączników ZN-1/A | 44. Załącznik ZN-1/B składany (zaznaczyć właściwy kwadrat):<br><input type="checkbox"/> tak <input type="checkbox"/> nie |
|-------------------------------|--|

**G. OŚWIADCZENIE I PODPIS PODATNIKA / OSOBY REPREZENTUJĄCEJ  
PODATNIKA**

|   |  |
|---|--|
| 45. Imię  | 46. Nazwisko   |
| 47. Data wypełnienia informacji (dzień - miesiąc - rok) | 48. Podpis (pieczęć) podatnika / osoby reprezentującej podatnika<br>2) |

**H. ADNOTACJE ORGANU PODATKOWEGO**

|                                  |                                    |
|----------------------------------|------------------------------------|
| 49. Uwagi organu podatkowego     |                                    |
| 50. Data (dzień - miesiąc - rok) | 51. Podpis przyjmującego formularz |

\*Zgodnie z art. 63 § 1 ustawy z dnia 29 sierpnia 1997 r. – Ordynacja podatkowa (tekst jednolity: Dz.U. z 2005 r. Nr 8, poz. 60 ze zm.), podstawy opodatkowania, kwoty podatków, odsetki za zwłokę, opłaty prolongacyjne, oprocentowanie nadpłat oraz wynagrodzenia przysługujące płatnikom zaokrągla się do pełnych złotych, w ten sposób, że końcówki kwot wynoszące mniej niż 50 groszy pomija się, a końcówki kwot wynoszące 50 i więcej groszy podwyższa się do pełnych złotych.

1) Należy podać z dokładnością do czterech miejsc po przecinku.

2) Niepotrzebne skreślić.

Przewodniczący Rady Miejskiej w Kole



/Robert Cesarz/

1. Numer Identyfikacji Podatkowej podatnika

2. Nr dokumentu

DN-1

## DEKLARACJA NA PODATEK OD NIERUCHOMOŚCI

3. Rok

Podstawa prawna: Ustawa z dnia 12 stycznia 1991 r. o podatkach i opłatach lokalnych (Dz.U. z 2006 r. Nr 121, poz.844 z późn. zm.).

Składający: Formularz przeznaczony dla osób prawnych, jednostek organizacyjnych oraz spółek niemających osobowości prawnej będących właścicielami nieruchomości lub obiektów budowlanych, posiadaczami samoistnymi nieruchomości lub obiektów budowlanych, użytkownikami wieczystymi gruntów, posiadaczami nieruchomości lub ich części albo obiektów budowlanych lub ich części, stanowiących własność Skarbu Państwa lub jednostki samorządu terytorialnego oraz dla osób fizycznych będących współwłaścicielami lub współposiadaczami z osobami prawnymi, bądź z innymi jednostkami organizacyjnymi nieposiadającymi osobowości prawnej lub ze spółkami nieposiadającymi osobowości prawnej, z wyjątkiem osób fizycznych tworzących wspólnotę mieszkaniową.

Termin składania: Do dnia 15 stycznia każdego roku podatkowego lub w terminie 14 dni od zaistnienia okoliczności mających wpływ na powstanie (wygaśnięcie) obowiązku podatkowego, lub wysokość opodatkowania.

Miejsce składania: Burmistrz Miasta Koła.

### A. MIEJSCE SKŁADANIA DEKLARACJI

4. Nazwa i adres siedziby organu podatkowego

Burmistrz Miasta Koła  
Ul. Mickiewicza 12  
62 – 600 Koło

### B. OBOWIĄZEK ZŁOŻENIA DEKLARACJI

52. Okoliczność powodująca obowiązek złożenia deklaracji (zaznaczyć właściwy kwadrat):

1. deklaracja roczna

2. korekta deklaracji rocznej (miesiąc - rok)

### C. PODMIOT ZOBOWIĄZANY DO ZŁOŻENIA DEKLARACJI

6. Rodzaj podmiotu (zaznaczyć właściwy kwadrat):

1. właściciel, użytkownik lub posiadacz

2. współwłaściciel, współużytkownik lub współposiadacz

### D. DANE PODATNIKA

\* - dotyczy podatnika niebędącego osobą fizyczną

\*\* - dotyczy podatnika będącego osobą fizyczną

#### D.1. DANE IDENTYFIKACYJNE

7. Rodzaj podatnika (zaznaczyć właściwy kwadrat):

1. osoba fizyczna

2. osoba prawna

3. jednostka organizacyjna, w tym spółka, nieposiadająca osobowości prawnej

8. Nazwa pełna \* / Nazwisko \*\*

9. Nazwa skrócona \* / Pierwsze imię, drugie imię \*\*

10. Identyfikator REGON

11. Numer PESEL \*\*

Pola 12, 13, 14 wypełnia osoba fizyczna w przypadku, gdy numer PESEL nie został nadany.

12. Data urodzenia (dzień - miesiąc - rok)

13. Imię ojca

14. Imię matki

#### D.2. ADRES SIEDZIBY \* / ADRES ZAMIESZKANIA \*\*

15. Kraj

16. Województwo

17. Powiat

18. Gmina

19. Ulica

20. Nr domu

21. Nr lokalu

22. Miejscowość

23. Kod pocztowy

24. Poczta



## E. DANE DOTYCZĄCE PRZEDMIOTÓW OPODATKOWANIA NIEPODLEGAJĄCYCH

### E.1. POWIERZCHNIA GRUNTÓW

|  | Podstawa opodatkowania w m <sup>2</sup> (ha) | Stawka podatku |    | Kwota podatku |    |
|--|--|----------------|----|---------------|----|
|  |  | zł             | gr | zł            | gr |
| 1. Związane z prowadzeniem działalności gospodarczej, bez względu na sposób zakwalifikowania w ewidencji gruntów i budynków                  | 25.  | 26.            |    | 27.           |    |
| 2. Pod jeziorami, zajęte na zbiorniki wodne retencyjne lub elektrowni wodnych <sup>1)</sup>  | 28.  | 29.            |    | 30.           |    |
| 3. Pozostałe grunty, w tym zajęte na prowadzenie odpłatnej statutowej działalności pożytku publicznego przez organizacje pożytku publicznego | 31.  | 32.            |    | 33.           |    |

### E.2. POWIERZCHNIA BUDYNKÓW LUB ICH CZĘŚCI

|  | Podstawa opodatkowania w m <sup>2</sup> | Stawka podatku |    | Kwota podatku |    |
|--|---|----------------|----|---------------|----|
|  |   | zł             | gr | zł            | gr |
| 1. Budynki mieszkalne - ogółem   | 34.                                     | 35.            |    | 36.           |    |
| w tym kondygnacji o wysokości:   |   |                |    |               |    |
| - od 1,40 do 2,20 m (zaliczyć 50% powierzchni)   | 37.                                     |                |    |               |    |
| - powyżej 2,20 m   | 38.                                     |                |    |               |    |
| 2. Związane z prowadzeniem działalności gospodarczej oraz części budynków mieszkalnych zajęte na prowadzenie działalności gospodarczej - ogółem: | 39.                                     | 40.            |    | 41.           |    |
| w tym kondygnacji o wysokości:   |   |                |    |               |    |
| - od 1,40 do 2,20 m (zaliczyć 50% powierzchni)   | 42.                                     |                |    |               |    |
| - powyżej 2,20 m   | 43.                                     |                |    |               |    |
| 3. Zajęte na prowadzenie działalności gospodarczej w zakresie obrotu kwalifikowanym materiałem siewnym -   | 44.                                     | 45.            |    | 46.           |    |
| w tym kondygnacji o wysokości:   |   |                |    |               |    |
| - od 1,40 do 2,20 m (zaliczyć 50% powierzchni)   | 47.                                     |                |    |               |    |
| - powyżej 2,20 m   | 48.                                     |                |    |               |    |
| 4. Zajęte na prowadzenie działalności gospodarczej w zakresie udzielania świadczeń zdrowotnych - ogółem  | 49.                                     | 50.            |    | 51.           |    |
| w tym kondygnacji o wysokości:   |   |                |    |               |    |
| - od 1,40 do 2,20 m (zaliczyć 50% powierzchni)   | 52.                                     |                |    |               |    |
| - powyżej 2,20 m   | 53.                                     |                |    |               |    |
| 5. Pozostałe, w tym zajęte na prowadzenie odpłatnej statutowej działalności pożytku publicznego przez organizacje pożytku publicznego - ogółem   | 54.                                     | 55.            |    | 56.           |    |
| w tym kondygnacji o wysokości:   |   |                |    |               |    |
| - od 1,40 do 2,20 m (zaliczyć 50% powierzchni)   | 57.                                     |                |    |               |    |
| - powyżej 2,20 m   | 58.                                     |                |    |               |    |

<sup>1)</sup> Należy podać z dokładnością do czterech miejsc po przecinku.

**E.3. WARTOŚĆ BUDOWLI LUB ICH CZĘŚCI ZWIĄZANYCH Z PROWADZENIEM DZIAŁALNOŚCI GOSPODARCZEJ**

|            | Podstawa opodatkowania w zł* | Stawka podatku | Kwota podatku |
|------------|------------------------------|----------------|---------------|
| 1. Budowle | 59. zł                       | 60. %          | 61. zł        |

**F. ŁĄCZNA KWOTA PODATKU**

|   |        |
|---|--------|
| Kwota podatku (w pełnych złotych*) ***) | 62. zł |
|---|--------|

**G. INFORMACJA O ZAŁĄCZNIKACH** (do niniejszej deklaracji dołączono)

|                               |  |
|-------------------------------|--|
| 63. Liczba załączników ZN-1/A | 64. Załącznik ZN-1/B składany (zaznaczyć właściwy kwadrat):<br><input type="checkbox"/> tak <input type="checkbox"/> nie |
|-------------------------------|--|

**H. OŚWIADCZENIE I PODPIS PODATNIKA / OSOBY REPREZENTUJĄCEJ PODATNIKA**

|   |   |
|---|---|
| 65. Imię  | 66. Nazwisko  |
| 67. Data wypełnienia deklaracji (dzień - miesiąc - rok) | 68. Podpis (pieczęć) podatnika / osoby reprezentującej podatnika 2) |

**I. ADNOTACJE ORGANU PODATKOWEGO**

|                                  |                                    |
|----------------------------------|------------------------------------|
| 69. Uwagi organu podatkowego     |                                    |
| 70. Data (dzień - miesiąc - rok) | 71. Podpis przyjmującego formularz |

**\*\*\*) Pouczenie**

Niniejsza deklaracja stanowi podstawę do wystawienia tytułu wykonawczego, zgodnie z przepisami ustawy z dnia 17 czerwca 1966 r. o postępowaniu egzekucyjnym w administracji (Dz.U. z 2002 r. Nr 110, poz.968 z późn. zm.).

\*Zgodnie z art. 63 § 1 ustawy z dnia 29 sierpnia 1997 r. – Ordynacja podatkowa (tekst jednolity: Dz.U. z 2005 r. Nr 8, poz. 60 ze zm.), podstawy opodatkowania, kwoty podatków, odsetki za zwłokę, opłaty prolongacyjne, oprocentowanie nadpłat oraz wynagrodzenia przysługujące płatnikom zaokrągla się do pełnych złotych, w ten sposób, że końcówki kwot wynoszące mniej niż 50 groszy pomija się, a końcówki kwot wynoszące 50 i więcej groszy podwyższa się do pełnych złotych.

2) Niepotrzebne skreślić.

Przewodniczący Rady Miejskiej w Kole

  
/Robert Cesarz/

|   |                 |
|---|-----------------|
| 1. Numer Identyfikacji Podatkowej podatnika | 2. Nr dokumentu |
|---|-----------------|

**ZN-1/A**

## DANE O NIERUCHOMOŚCIACH

Załącznik ZN-1/A przeznaczony jest dla jednej nieruchomości. W przypadku, gdy podatnik posiada na terenie gminy więcej niż jedną nieruchomość należy wypełnić odrębne załączniki.

|                  |
|------------------|
| 3. Nr załącznika |
|------------------|

### A. PRZEZNACZENIE FORMULARZA

4. Niniejszy formularz stanowi załącznik do (zaznaczyć właściwy kwadrat):

1. deklaracji DN-1

2. informacji IN- 1

### B. DANE PODATNIKA

\* - dotyczy podatnika niebędącego osobą fizyczną

\*\* - dotyczy podatnika będącego osobą fizyczną

#### B.1. DANE IDENTYFIKACYJNE

5. Rodzaj podatnika (zaznaczyć właściwy kwadrat):

1. osoba fizyczna

2. osoba prawna

3. jednostka organizacyjna, w tym spółka, nieposiadająca osobowości prawnej

6. Nazwa pełna \* / Nazwisko \*\*

7. Nazwa skrócona \* / Pierwsze imię, drugie imię \*\*

8. Identyfikator REGON

9. Numer PESEL \*\*

### C. DANE O NIERUCHOMOŚCIACH I OBIEKTACH BUDOWLANÝCH PODLEGAJĄCYCH OPODATKOWANIU LUB ZWOLNIENIU

#### C.1. POŁOŻENIE NIERUCHOMOŚCI

10. Położenie nieruchomości (adres)

#### C.2. TYTUŁ PRAWNY (zaznaczyć właściwy kwadrat):

11. Rodzaj własności

1. własność

2.

12. Rodzaj posiadania samoistnego

1. posiadanie

2. współposiadanie

13. Rodzaj użytkowania

1. użytkowanie wieczyste

2.

14. Rodzaj posiadania zależnego

1. posiadanie

2. współposiadanie



C.3. IDENTYFIKATORY GEODEZYJNE DZIAŁEK, BUDYNKÓW, LOKALI <sup>1)</sup>

15. Działki

16. Budynki

17. Lokale

C.4. KSIĘGA WIECZYSTA

18. Numer księgi wieczystej (zbioru dokumentów)

19. Nazwa sądu

<sup>1)</sup> Identyfikatory wykazuje się, jeżeli zostały nadane.

Przewodniczący Rady Miejskiej w Kole



/Robert Cesarz/

1. Numer Identyfikacji Podatkowej podatnika

2. Nr dokumentu

**ZN-1/B**

**DANE O ZWOLNIENIACH PODATKOWYCH  
W PODATKU OD NIERUCHOMOŚCI**

**A. PRZEZNACZENIE FORMULARZA**

3. Niniejszy formularz stanowi załącznik do (zaznaczyć właściwy kwadrat):

1. deklaracji DN-1

2. informacji IN-1

**B. DANE PODATNIKA**

\* - dotyczy podatnika niebędącego osobą fizyczną

\*\* - dotyczy podatnika będącego osobą fizyczną

**B.1. DANE IDENTYFIKACYJNE**

4. Rodzaj podatnika (zaznaczyć właściwy kwadrat):

1. osoba fizyczna

2. osoba prawna

3. jednostka organizacyjna, w tym spółka, nieposiadająca osobowości prawnej

5. Nazwa pełna \* / Nazwisko \*\*

6. Nazwa skrócona \* / Pierwsze imię, drugie imię \*\*

7. Identyfikator REGON

8. Numer PESEL \*\*

**C. DANE DOTYCZĄCE ZWOLNIEŃ PODATKOWYCH WYNIKAJĄCYCH Z USTAWY  
LUB UCHWAŁY RADY GMINY**

| Tytuł prawny zwolnienia   | Grunty<br>powierzchnia w<br>m <sup>2</sup> | Budynki lub ich<br>części<br>powierzchnia<br>użytkowa w m <sup>2</sup> | Budowle<br>wartość w zł |
|---|--|--|-------------------------|
| Art. 7 ust.1 pkt 1 - budowle wchodzące w skład infrastruktury kolejowej w rozumieniu przepisów o transporcie kolejowym oraz zajęte pod nie grunty, jeżeli:<br>a) zarządca infrastruktury jest obowiązany do jej udostępniania licencjonowanym przewoźnikom kolejowym lub<br>b) są przeznaczone wyłącznie do przewozu osób, wykonywanego przez przewoźnika kolejowego, który równocześnie zarządza tą infrastrukturą bez udostępniania jej innym przewoźnikom, lub<br>c) tworzą linie kolejowe o szerokości torów większej niż 1 435 mm.   | 9.   |  | 10.                     |
| Art.7 ust.1 pkt 1a - grunty, budynki i budowle pozostałe po likwidacji linii kolejowych lub ich odcinków - do czasu przeniesienia ich własności lub prawa użytkowania wieczystego - nie dłużej jednak niż przez 3 lata od pierwszego dnia miesiąca następującego po miesiącu, w którym stała się ostateczna decyzja lub weszło w życie rozporządzenie, wyrażające zgodę na likwidację linii lub ich odcinków, wydane w trybie przewidzianym w przepisach o transporcie kolejowym - z wyjątkiem zajętych na działalność inną niż działalności, o której mowa w przepisach o transporcie kolejowym. | 11.  |  | 12.                     |
| Art.7 ust.1 pkt 2 - budowle infrastruktury portowej, budowle infrastruktury zapewniającej dostęp do portów i przystani morskich oraz zajęte pod nie grunty.   | 5313.                                      |  |                         |
| Art.7 ust.1 pkt 3 - budynki, budowle i zajęte pod nie grunty na obszarze części lotniczych lotnisk użytku publicznego   | 14.  | 15.  | 16.                     |
| Art.7 ust.1 pkt 4 - budynki gospodarcze lub ich części:<br>a) służące działalności leśnej lub rybackiej,<br>b) położone na gruntach gospodarstw rolnych, służące wyłącznie działalności rolniczej,<br>c) zajęte na prowadzenie działów specjalnych produkcji rolnej   |  | 17.  |                         |
| Art.7 ust.1 pkt 5 - nieruchomości lub ich części zajęte na potrzeby prowadzenia przez stowarzyszenia statutowej działalności wśród dzieci i młodzieży w zakresie oświaty, wychowania, nauki i techniki, kultury fizycznej i sportu, z wyjątkiem wykorzystywanych do prowadzenia działalności gospodarczej, oraz grunty zajęte trwale na obozowiska i bazy wypoczynkowe dzieci i młodzieży   | 18.  | 19.  |                         |

|   |     |     |     |
|---|-----|-----|-----|
| Art.7 ust.1 pkt 6 - grunty i budynki wpisane indywidualnie do rejestru zabytków, pod warunkiem ich utrzymania i konserwacji, zgodnie z przepisami o ochronie zabytków, z wyjątkiem części zajętych na prowadzenie działalności gospodarczej   | 20. | 21  |     |
| Art.7 ust.1 pkt 7 - grunty i budynki we władaniu muzeów rejestrowanych  | 22. | 23. |     |
| Art.7 ust.1 pkt 8 - grunty położone na obszarach objętych ochroną ścisłą, czynną lub krajobrazową, a także budynki i budowle trwale związane z gruntem, służące bezpośrednio osiąganiu celów z zakresu ochrony przyrody - w parkach narodowych oraz w rezerwatach przyrody  | 24. | 25. | 26. |
| Art.7 ust.1 pkt 8a - będące własnością Skarbu Państwa: grunty pokryte wodami jezior o ciągłym dopływie lub odpływie wód powierzchniowych oraz grunty zajęte pod sztuczne zbiorniki wodne  | 27. |     |     |
| Art.7 ust.1 pkt 9 - budowle wałów ochronnych, grunty pod wałami ochronnymi i położone w międzywałach, z wyjątkiem zajętych na prowadzenie działalności gospodarczej przez inne podmioty niż spółki wodne, ich związki oraz związki wałowe   | 28. |     | 29. |
| Art.7 ust.1 pkt 10 - grunty stanowiące nieużytki, użytki ekologiczne, grunty zadrzewione i zakrzewione, z wyjątkiem zajętych na prowadzenie działalności gospodarczej   | 30. |     |     |
| Art.7 ust.1 pkt 11 - grunty stanowiące działki przyzagrodowe członków rolniczych spółdzielni produkcyjnych, którzy spełniają jeden z warunków:<br>a) osiągnęli wiek emerytalny,<br>b) są inwalidami zaliczonymi do I albo II grupy,<br>c) są niepełnosprawnymi o znacznym lub umiarkowanym stopniu niepełnosprawności,<br>d) są osobami całkowicie niezdolnymi do pracy w gospodarstwie rolnym albo niezdolnymi do samodzielnej egzystencji   | 31. |     |     |
| Art.7 ust.1 pkt 12 - budynki położone na terenie rodzinnych ogrodów działkowych, nieprzekraczające norm powierzchni ustalonych w przepisach Prawa budowlanego dla altan i obiektów gospodarczych, z wyjątkiem zajętych na działalność gospodarczą   |     | 32. |     |
| Art.7 ust.1 pkt 13 - budynki i budowle nowo wybudowane bądź zmodernizowane, oddane do użytkowania, wykorzystywane przez grupę producentów rolnych na działalność statutową, po uzyskaniu wpisu do rejestru grup - w okresie 5 lat od dnia uzyskania wpisu grupy do rejestru   |     | 33. | 34. |
| Art.7 ust.1 pkt 14 - nieruchomości lub ich części zajęte na prowadzenie nieodpłatnej statutowej działalności pożytku publicznego przez organizacje pożytku publicznego  | 35. | 36. | 37. |
| Art.7 ust.2 pkt 1 - uczelnie, zwolnienie nie dotyczy przedmiotów opodatkowania zajętych na działalność gospodarczą  | 38. | 39. |     |
| Art.7 ust.2 pkt 2 - szkoły, placówki, zakłady kształcenia i placówki doskonalenia nauczycieli - publiczne i niepubliczne, oraz organy prowadzące te szkoły, placówki i zakłady, z tytułu zarządu, użytkowania lub użytkowania wieczystego nieruchomości szkolnych; zwolnienie nie dotyczy przedmiotów opodatkowania zajętych na działalność gospodarczą inną niż działalność oświatowa  | 40. | 41. |     |
| Art.7 ust.2 pkt 3 - placówki naukowe PAN; zwolnienie nie dotyczy przedmiotów opodatkowania zajętych na działalność gospodarczą  | 42. | 43. |     |
| Art.7 ust.2 pkt 4 - prowadzący zakłady pracy chronionej lub zakłady aktywności zawodowej - w zakresie przedmiotów opodatkowania zgłoszonych wojewodzie, jeżeli zgłoszenie zostało potwierdzone decyzją w sprawie przyznania statusu zakładu pracy chronionej lub zakładu aktywności zawodowej albo zaświadczeniem - zajętych na prowadzenie tego zakładu, z wyjątkiem przedmiotów opodatkowania znajdujących się w posiadaniu zależnym podmiotów niebędących prowadzącymi zakłady pracy chronionej lub zakłady aktywności zawodowej | 44. | 45. | 46. |
| Art.7 ust.2 pkt 5 - jednostki badawczo-rozwojowe, z wyjątkiem przedmiotów opodatkowania zajętych na działalność gospodarczą   | 47. | 48. |     |
| Art.7 ust.2 pkt 5a - przedsiębiorcy o statusie centrum badawczo-rozwojowego uzyskanym na zasadach określonych w ustawie z dnia 29 lipca 2005 r. o niektórych formach wspierania działalności innowacyjnej (Dz.U. Nr 179, poz.1484) w odniesieniu do przedmiotów opodatkowania zajętych na cele prowadzonych badań i prac rozwojowych  | 49. | 50. | 51. |
| Art.7 ust.2 pkt 6 - Polski Związek Działkowców, z wyjątkiem przedmiotów opodatkowania zajętych na działalność gospodarczą   | 52. | 53. |     |
| Inne  | 54. | 55. |     |

Przewodniczący Rady Miejskiej w Kole

  
/Robert Cesarz/



|  |                 |
|--|-----------------|
| 54. Numer Identyfikacji Podatkowej podatnika | 2. Nr dokumentu |
|--|-----------------|

IR-1

## INFORMACJA W SPRAWIE PODATKU ROLNEGO

3. Rok

|                    |   |
|--------------------|---|
| Podstawa prawna:   | Ustawa z dnia 15 listopada 1984r. o podatku rolnym (Dz. U. z 1993 r. Nr 94, poz. 431, z późn. zm.).   |
| Składający:        | Formularz przeznaczony dla osób fizycznych będących właścicielami gruntów, posiadaczami samoistnymi gruntów, użytkownikami wieczystymi gruntów, posiadaczami gruntów stanowiących własność Skarbu Państwa lub jednostki samorządu terytorialnego. |
| Termin składania:  | W terminie 14 dni od zaistnienia okoliczności mających wpływ na powstanie (wygaśnięcie) obowiązku podatkowego, lub wysokość opodatkowania.  |
| Miejsce składania: | Burmistrz Miasta Koła.  |

### A. MIEJSCE SKŁADANIA INFORMACJI

4. Nazwa i adres siedziby organu podatkowego

Burmistrz Miasta Koła  
Ul. Mickiewicza 12  
62 – 600 Koło

### B. OBOWIĄZEK ZŁOŻENIA INFORMACJI

Podatnik ma obowiązek złożenia wraz z korektą informacji pisemnego uzasadnienie przyczyny korekty - art. 81 ustawy Ordynacja podatkowa.

5. Okoliczności powodujące obowiązek złożenia informacji (zaznaczyć właściwy kwadrat):

1. informacja składana po raz pierwszy na dany rok     2. korekta uprzednio złożonej informacji (miesiąc – rok)

### C. PODMIOT ZOBOWIĄZANY DO ZŁOŻENIA INFORMACJI

6. Rodzaj podmiotu (zaznaczyć właściwy kwadrat):

1. właściciel, użytkownik lub posiadacz nieruchomości     2. współwłaściciel, współużytkownik lub współposiadacz nieruchomości

### DI. DANE PODATNIKA

#### D.1. DANE IDENTYFIKACYJNE

7. Nazwisko

8. Pierwsze imię, drugie imię

9. Identyfikator REGON

10. Numer PESEL

Pola 11, 12, 13 należy wypełnić w przypadku, gdy numer PESEL nie został nadany.

11. Data urodzenia

12. Imię ojca

13. Imię matki

#### D.2. ADRES ZAMIESZKANIA

14. Kraj

15. Województwo

16. Powiat

17. Gmina

18. Ulica

19. Nr domu

20. Nr lokalu

21. Miejscowość

22. Kod pocztowy

23. Poczta

### E. DANE DOTYCZĄCE UŻYTKÓW ROLNYCH STANOWIĄCYCH GOSPODARSTWO ROLNE – NIEPODLEGAJĄCYCH ZWOLNIENIU <sup>1)</sup>

#### E.1. GRUNTY ORNE

| Klasa użytków rolnych | I     | II    | IIIa  | IIIb  | IVa   | IVb   |
|-----------------------|-------|-------|-------|-------|-------|-------|
| Powierzchnia w ha     | 24. , | 25. , | 26. , | 27. , | 28. , | 29. , |

| E.2. ŁĄKI I PASTWISKA   |       |       |            |       |          |       |
|---|-------|-------|------------|-------|----------|-------|
| Klasa użytków rolnych   | I     | II    | III        | IV    |          |       |
| Powierzchnia w ha   | 30. , | 31. , | 32. ,      | 33. , |          |       |
| E.3. SADY   |       |       |            |       |          |       |
| Klasa użytków rolnych   | I     | II    | III, IIIa, | IIIb  | IV, IVa, | IVb   |
| Powierzchnia w ha   | 34. , | 35. , | 36. ,      | 37. , | 38. ,    | 39. , |
| E.4. GRUNTY POD STAWAMI NIEZARYBIONYMI – grunty orne  |       |       |            |       |          |       |
| Klasa użytków rolnych   | I     | II    | IIIa       | IIIb  | IVa      | IVb   |
| Powierzchnia w ha   | 40. , | 41. , | 42. ,      | 43. , | 44. ,    | 45. , |
| E.5. GRUNTY POD STAWAMI NIEZARYBIONYMI – łąki i pastwiska                                       |       |       |            |       |          |       |
| Klasa użytków rolnych   | I     | II    | III        | IV    |          |       |
| Powierzchnia w ha   | 46. , | 47. , | 48. ,      | 49. , |          |       |
| E.6. GRUNTY ROLNE ZABUDOWANE - grunty orne  |       |       |            |       |          |       |
| Klasa użytków rolnych   | I     | II    | IIIa       | IIIb  | IVa      | IVb   |
| Powierzchnia w ha   | 50. , | 51. , | 52. ,      | 53. , | 54. ,    | 55. , |
| E.7. GRUNTY ROLNE ZABUDOWANE – łąki i pastwiska   |       |       |            |       |          |       |
| Klasa użytków rolnych   | I     | II    | III        | IV    |          |       |
| Powierzchnia w ha   | 56. , | 57. , | 58. ,      | 59. , |          |       |
| E.8. ROWY - grunty orne   |       |       |            |       |          |       |
| Klasa użytków rolnych   | I     | II    | IIIa       | IIIb  | IVa      | IVb   |
| Powierzchnia w ha   | 60. , | 61. , | 62. ,      | 63. , | 64. ,    | 65. , |
| E.9. ROWY - łąki i pastwiska  |       |       |            |       |          |       |
| Klasa użytków rolnych   | I     | II    | III        | IV    |          |       |
| Powierzchnia w ha   | 66. , | 67. , | 68. ,      | 69. , |          |       |
| E.10. UŻYTKI ROLNE (ROWY, GRUNTY POD STAWAMI NIEZARYBIONYMI) BEZ OZNACZENIA KLASY GLEBOZNAWCZEJ |       |       |            |       |          |       |
| 70. Powierzchnia w ha   |       |       |            |       |          |       |
| ,   |       |       |            |       |          |       |
| E.11. GRUNTY POD STAWAMI ZARYBIONYMI - łososiem, trocią, głowacą, palią i pstrągiem             |       |       |            |       |          |       |
| Powierzchnia w ha   |       |       |            | 71.   |          |       |
| ,   |       |       |            |       |          |       |
| E.12. GRUNTY POD STAWAMI ZARYBIONYMI - inne gatunki ryb   |       |       |            |       |          |       |
| Powierzchnia w ha   |       |       |            | 72.   |          |       |
| ,   |       |       |            |       |          |       |

**F. DANE DOTYCZĄCE UŻYTKÓW ROLNYCH NIESTANOWIĄCYCH GOSPODARSTWA ROLNEGO – NIEPODLEGAJĄCYCH ZWOLNIENIU <sup>1)</sup>**

Powierzchnia w ha

73.

**G. INFORMACJA O ZAŁĄCZNIKACH** (do niniejszej informacji dołączono)

74. Liczba załączników ZR-1/A

75. Załącznik ZR-1/B składany (zaznaczyć właściwy kwadrat):

tak

nie

**H. OŚWIADCZENIE I PODPIS PODATNIKA / OSOBY REPREZENTUJĄCEJ PODATNIKA**

76. Imię

77. Nazwisko

78. Data wypełnienia informacji (dzień - miesiąc - rok)

79. Podpis (pieczęć) podatnika / osoby reprezentującej podatnika <sup>2)</sup>

**I. ADNOTACJE ORGANU PODATKOWEGO**

80. Uwagi organu podatkowego

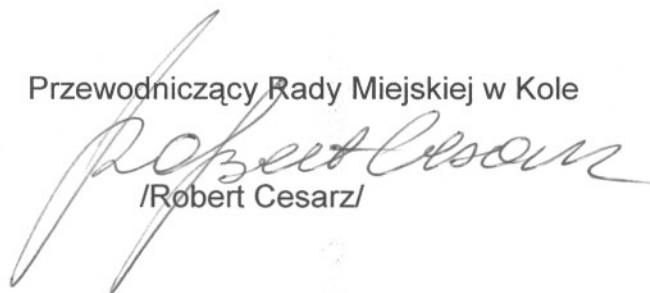
81. Data (dzień - miesiąc - rok)

82. Podpis przyjmującego formularz

1) Należy podać z dokładnością do czterech miejsc po przecinku.

2) Niepotrzebne skreślić.

Przewodniczący Rady Miejskiej w Kole



/Robert Cesarz/



|   |                 |
|---|-----------------|
| 1. Numer Identyfikacji Podatkowej podatnika | 2. Nr dokumentu |
|---|-----------------|

**DR-1**

**DEKLARACJA NA PODATEK ROLNY**

3. Rok

|                      |  |
|----------------------|--|
| Podstawa składająca: | Ustawa z dnia 15 listopada 1984r. o podatku rolnym (Dz.U. z 1993 r. Nr 94, poz.431, z późn. zm.).<br>Formularz przeznaczony dla osób prawnych, jednostek organizacyjnych oraz spółek nieposiadających osobowości prawnej będących właścicielami gruntów, posiadaczami samoistnymi gruntów, użytkownikami wieczystymi gruntów, posiadaczami gruntów stanowiących własność Skarbu Państwa lub jednostki samorządu terytorialnego oraz dla osób fizycznych będących współwłaścicielami lub współposiadaczami z osobami prawnymi lub z jednostkami organizacyjnymi, w tym spółkami, nieposiadającymi osobowości prawnej. |
| Termin składania:    | Do dnia 15 stycznia każdego roku podatkowego lub w terminie 14 dni od zaistnienia okoliczności mających wpływ na powstanie (wygaśnięcie) obowiązku podatkowego, lub wysokość opodatkowania.  |
| Miejsce składania:   | Burmistrz Miasta Koła.   |

**A. MIEJSCE SKŁADANIA DEKLARACJI**

4. Nazwa i adres siedziby organu podatkowego  
Burmistrz Miasta Koła  
Ul. Mickiewicza 12  
62 - 600 Koło

**BJ. OBOWIĄZEK ZŁOŻENIA DEKLARACJI**

Podatnik ma obowiązek złożenia wraz z korektą deklaracji pisemnego uzasadnienia przyczyny korekty - art.81 ustawy Ordynacja podatkowa.

5. Okoliczności powodujące obowiązek złożenia deklaracji (zaznaczyć właściwy kwadrat):  
 1. deklaracja roczna                       2. korekta deklaracji rocznej (miesiąc - rok)

**CK. PODMIOT ZOBOWIĄZANY DO ZŁOŻENIA DEKLARACJI**

6. Rodzaj podmiotu (zaznaczyć właściwy kwadrat):  
 1. właściciel, użytkownik lub posiadacz                       2. współwłaściciel, współużytkownik lub współposiadacz

**D. DANE PODATNIKA**

\* - dotyczy podatnika niebędącego osobą fizyczną

\*\* - dotyczy podatnika będącego osobą

**D.1. DANE IDENTYFIKACYJNE**

7. Rodzaj podatnika (zaznaczyć właściwy kwadrat):  
 1. osoba fizyczna                       2. osoba prawna                       3. jednostka organizacyjna, w tym spółka, nieposiadająca

8. Nazwa pełna \* / Nazwisko \*\*

9. Nazwa skrócona \* / Pierwsze imię, drugie imię \*\*

10. Identyfikator REGON

11. Numer PESEL \*\*

Pola 12, 13, 14 wypełnia osoba fizyczna w przypadku, gdy numer PESEL nie został nadany.

12. Data urodzenia (dzień - miesiąc - rok)

13. Imię ojca

14. Imię matki

**D.2. ADRES SIEDZIBY \* / ADRES ZAMIESZKANIA \*\***

|                 |                 |                  |               |
|-----------------|-----------------|------------------|---------------|
| 15. Kraj        | 16. Województwo | 17. Powiat       |               |
| 18. Gmina       | 19. Ulica       | 20. Nr domu      | 21. Nr lokalu |
| 22. Miejscowość |                 | 23. Kod pocztowy | 24. Poczta    |

**EL. DANE DOTYCZĄCE UZYTKOW ROLNYCH STANOWIĄCYCH  
GOSPODARSTWO ROLNE – NIEPODLEGAJĄCYCH ZWOLNIENIU**

**E.1. GRUNTY ORNE**

| Klasa | Powierzchnia w ha | Przelicznik | Powierzchnia w ha przeliczeniowych <sup>1)</sup> |
|-------|-------------------|-------------|--|
|       | a                 |             | c  |
| I     | 25. ,             |             | 26. ,  |
| II    | 27. ,             |             | 28. ,  |
| IIIa  | 29. ,             |             | 30. ,  |
| IIIb  | 31. ,             |             | 32. ,  |
| IVa   | 33. ,             |             | 34. ,  |
| IVb   | 35. ,             |             | 36. ,  |

**E.2. ŁĄKI I PASTWISKA**

|     |       |  |       |
|-----|-------|--|-------|
| I   | 37. , |  | 38. , |
| II  | 39. , |  | 40. , |
| III | 41. , |  | 42. , |
| IV  | 43. , |  | 44. , |

**E.3. SADY**

|      |       |  |       |
|------|-------|--|-------|
| I    | 45. , |  | 46. , |
| II   | 47. , |  | 48. , |
| III  | 49. , |  | 50. , |
| IIIa | 51. , |  | 52. , |
| IIIb | 51. , |  | 52. , |
| IV   | 53. , |  | 54. , |
| IVa  | 53. , |  | 54. , |
| IVb  | 55. , |  | 56. , |

**E.4. GRUNTY POD STAWAMI NIEZARYBIONYMI - grunty orne**

|      |       |  |       |
|------|-------|--|-------|
| I    | 57. , |  | 58. , |
| II   | 59. , |  | 60. , |
| IIIa | 61. , |  | 62. , |
| IIIb | 63. , |  | 64. , |
| IVa  | 65. , |  | 66. , |
| IVb  | 67. , |  | 68. , |

## E.5. GRUNTY POD STAWAMI NIEZARYBIONYMI - łąki i pastwiska

| Klasa | Powierzchnia w ha <sup>1)</sup> | Przelicznik | Powierzchnia w ha przeliczeniowych <sup>1)</sup> |
|-------|---------------------------------|-------------|--|
| I     | 69.                             |             | 70.  |
| II    | 71.                             |             | 72.  |
| III   | 73.                             |             | 74.  |
| IV    | 75.                             |             | 76.  |

## E.6. GRUNTY ROLNE ZABUDOWANE - grunty orne

|      |     |  |     |
|------|-----|--|-----|
| I    | 77. |  | 78. |
| II   | 79. |  | 80. |
| IIIa | 81. |  | 82. |
| IIIb | 83. |  | 84. |
| IVa  | 85. |  | 86. |
| IVb  | 87. |  | 88. |

## E.7. GRUNTY ROLNE ZABUDOWANE - łąki i pastwiska

|     |     |  |     |
|-----|-----|--|-----|
| I   | 89. |  | 90. |
| II  | 91. |  | 92. |
| III | 93. |  | 94. |
| IV  | 95. |  | 96. |

## E.8. ROWY - grunty orne

|      |      |  |      |
|------|------|--|------|
| I    | 97.  |  | 98.  |
| II   | 99.  |  | 100. |
| IIIa | 101. |  | 102. |
| IIIb | 103. |  | 104. |
| IVa  | 105. |  | 106. |
| IVb  | 107. |  | 108. |

## E.9. ROWY - łąki i pastwiska

|     |       |  |      |
|-----|-------|--|------|
| I   | 109.  |  | 110. |
| II  | 111.  |  | 112. |
| III | 5513. |  | 114. |
| IV  | 115.  |  | 116. |

## E.10. UŻYTKI ROLNE (ROWY, GRUNTY POD STAWAMI NIEZARYBIONYMI) BEZ OZNACZENIA KLASY GLEBOZNAWCZEJ

117. Powierzchnia w ha



|  |   |  |
|--|---|--|
| E.11. GRUNTY POD STAWAMI ZARYBIONYMI - łososiem, trocią, głowacią, palią i ostragiem                     |   |  |
| Powierzchnia w ha <sup>1)</sup>  | Przelicznik   | Powierzchnia w ha przeliczeniowych <sup>1)</sup> |
|  | 1,0   | 118.   |
| E12. GRUNTY POD STAWAMI ZARYBIONYMI - inne gatunki ryb   |   |  |
| 119.   | 0,20  | 120.   |
| E13. ŁĄCZNA POWIERZCHNIA UŻYTKÓW ROLNYCH STANOWIĄCYCH GOSPODARSTWO ROLNE                                 |   |  |
| 121. Powierzchnia w ha (suma z części od E.1 do E.12 kol.a)  | 122. Powierzchnia w ha przeliczeniowych (suma z części od E.1 do E.12 kol.c)    |  |
|  |   |  |
| <b>F. ŁĄCZNA KWOTA PODATKU OD GOSPODARSTW ROLNYCH</b>  |   |  |
| Łącznie powierzchnia w ha przeliczeniowych   | 123.  |  |
| Należy wpisać powierzchnię z poz.122.  |   |  |
| Stawka podatku   | 124.  |  |
|  | zł, gr  |  |
| Kwota podatku (w pełnych złotych) ***)   | 125.  |  |
|  | zł  |  |
| <b>G. DANE DOTYCZĄCE UŻYTKÓW ROLNYCH NIESTANOWIĄCYCH GOSPODARSTW ROLNYCH NIEPODLEGAJĄCYCH ZWOLNIENIU</b> |   |  |
| 126. Powierzchnia w ha   | 127. Stawka podatku   | 128. Kwota podatku (w pełnych złotych) ***)      |
|  | zł, gr  | zł   |
| <b>H. INFORMACJA O ZAŁĄCZNIKACH</b> (do niniejszej deklaracji dołączono)                                 |   |  |
| 129. Liczba załączników ZR-1/A   | 130. Załącznik ZR-1/B składany (zaznaczyć właściwy kwadrat):                    |  |
|  | <input type="checkbox"/> tak <input type="checkbox"/> nie                       |  |
| <b>I. OŚWIADCZENIE I PODPIS PODATNIKA / OSOBY REPREZENTUJĄCEJ PODATNIKA</b>                              |   |  |
| 131. Imię  | 132. Nazwisko   |  |
| 133. Data wypełnienia deklaracji (dzień - miesiąc - rok)   | 134. Podpis (pieczęć) podatnika / osoby reprezentującej podatnika <sup>2)</sup> |  |
| <b>J. ADNOTACJE ORGANU PODATKOWEGO</b>   |   |  |
| 135. Uwagi organu podatkowego  |   |  |
|  |   |  |
| 136. Data (dzień - miesiąc - rok)  | 137. Podpis przyjmującego formularz   |  |
|  |   |  |

**\*\*\*) Pouczenie**

Niniejsza deklaracja stanowi podstawę do wystawienia tytułu wykonawczego, zgodnie z przepisami ustawy z dnia 17 czerwca 1966 r. o postępowaniu egzekucyjnym w administracji (Dz.U. z 2002 r. Nr 110, poz.968 z późn. zm.).

\*Zgodnie z art. 63 § 1 ustawy z dnia 29 sierpnia 1997 r. – Ordynacja podatkowa (tekst jednolity: Dz.U. z 2005 r. Nr 8, poz. 60 ze zm.), podstawy opodatkowania, kwoty podatków, odsetki za zwłokę, opłaty prolongacyjne, oprocentowanie nadpłat oraz wynagrodzenia przysługujące płatnikom zaokrągla się do pełnych złotych, w ten sposób, że końcówki kwot wynoszące mniej niż 50 groszy pomija się, a końcówki kwot wynoszące 50 i więcej groszy podwyższa się do pełnych złotych.

1) Należy podać z dokładnością do czterech miejsc po przecinku.

2) Niepotrzebne skreślić.

Przewodniczący Rady Miejskiej w Kole

  
/Robert Cesarz/

|   |                 |
|---|-----------------|
| 1. Numer identyfikacji podatkowej podatnika | 2. Nr dokumentu |
|---|-----------------|

ZR-1/A

### DANE O NIERUCHOMOŚCIACH ROLNYCH

Załącznik ZR-1/A przeznaczony jest dla jednej nieruchomości. W przypadku, gdy podatnik posiada na terenie gminy więcej niż jedną nieruchomość należy wypełnić odrębne załączniki.

|                  |
|------------------|
| 3. Nr załącznika |
|------------------|

|  |  |
|--|--|
| <b>A. PRZEZNACZENIE FORMULARZA</b>   |  |
| 4. Niniejszy formularz stanowi załącznik do (zaznaczyć właściwy kwadrat):                            |  |
| <input type="checkbox"/> 1. deklaracji DR-1  | <input type="checkbox"/> 2. informacji IR- 1                                       |
| <b>B. DANE PODATNIKA</b>   |  |
| * - dotyczy podatnika niebędącego osobą fizyczną      ** - dotyczy podatnika będącego osobą          |  |
| 5. Rodzaj podatnika (zaznaczyć właściwy kwadrat):  |  |
| <input type="checkbox"/> 1. osoba fizyczna   | <input type="checkbox"/> 2. osoba prawna   |
| <input type="checkbox"/> 3. jednostka organizacyjna, w tym spółka, nieposiadająca osobowości prawnej |  |
| 6. Nazwa pełna * / Nazwisko **   |  |
| 7. Nazwa skrócona * / Pierwsze imię, drugie imię **  |  |
| 8. Identyfikator REGON   | 9. Numer PESEL **  |
| <b>C. DANE O NIERUCHOMOŚCIACH ROLNYCH PODLEGAJĄCYCH OPODATKOWANIU LUB ZWOLNIENIU</b>                 |  |
| <b>C.1. POŁOŻENIE NIERUCHOMOŚCI</b>  |  |
| 10. Położenie nieruchomości (adres)  |  |
| <b>C.2. TYTUŁ PRAWNY (zaznaczyć właściwy kwadrat):</b>   |  |
| 11. Rodzaj własności   | 12. Rodzaj posiadania samoistnego  |
| <input type="checkbox"/> 1. własność <input type="checkbox"/> 2. współwłasność                       | <input type="checkbox"/> 1. posiadanie <input type="checkbox"/> 2. współposiadanie |
| 13. Rodzaj użytkowania   | 14. Rodzaj posiadania zależnego  |
| <input type="checkbox"/> 1. użytkowanie wieczyste <input type="checkbox"/> 2. współużytkowanie       | <input type="checkbox"/> 1. posiadanie <input type="checkbox"/> 2. współposiadanie |
| <b>C.3. IDENTYFIKATORY GEODEZYJNE DZIAŁEK</b>  |  |
| 15. Działki  |  |
| <b>C.4. KSIĘGA WIECZYSTA</b>   |  |
| 16. Numer księgi wieczystej (zbioru dokumentów)  | 17. Nazwa sądu   |

Przewodniczący Rady Miejskiej w Kole

  
/Robert Cesarz/

|   |                 |
|---|-----------------|
| 1. Numer Identyfikacji Podatkowej podatnika | 2. Nr dokumentu |
|---|-----------------|

ZR-1/B

**DANE O ZWOLNIENIACH I ULGACH PODATKOWYCH  
W PODATKU ROLNYM**

**A. PRZEZNACZENIE FORMULARZA**

3. Niniejszy formularz stanowi załącznik do (zaznaczyć właściwy kwadrat):

1. deklaracji DR-1  2. informacji IR-1

**B. DANE PODATNIKA**  
\* - dotyczy podatnika niebędącego osobą fizyczną      \*\* - dotyczy podatnika będącego osobą fizyczną

**B.1. DANE IDENTYFIKACYJNE**

4. Rodzaj podatnika (zaznaczyć właściwy kwadrat):  
 1. osoba fizyczna       2. osoba prawna       3. jednostka organizacyjna, w tym spółka, nieposiadająca osobowości prawnej

5. Nazwa pełna \* / Nazwisko \*\*

6. Nazwa skrócona \* / Pierwsze imię, drugie imię \*\*

7. Identyfikator REGON      8. Numer PESEL \*\*

**C. DANE DOTYCZĄCE ZWOLNIEŃ I ULG PODATKOWYCH WYNIKAJĄCYCH Z  
USTAWY LUB UCHWAŁY RADY GMINY**

| Tytuł prawny zwolnienia  | Powierzchnia w ha fizycznych <sup>1)</sup>  |   |  |
|--|---|---|--|
| Art.12 ust.1 pkt 1 - użytki rolne klasy V, VI i VIz  | 9.  |   |  |
| Art.12 ust.1 pkt 1 - grunty zadrzewione i zakrzewione ustanowione na użytkach rolnych  | 10.   |   |  |
| Art.12 ust.1 pkt 2 - grunty położone w pasie drogi granicznej  | 11.   |   |  |
| Art.12 ust.1 pkt 3 - grunty orne, łąki i pastwiska objęte melioracją - w roku, w którym uprawy zostały zniszczone wskutek robót drenarskich  | 12.   |   |  |
| Art.12 ust.1 pkt 4 - grunty przeznaczone na utworzenie nowego gospodarstwa rolnego lub powiększenie już istniejącego do powierzchni nieprzekraczającej 100 ha  | 13.   |   |  |
| <table border="1"> <tr> <td>W przypadku korzystania z ulgi, po upływie okresu zwolnienia (zaznaczyć właściwy kwadrat)</td> <td>14. Ulga<br/><input type="checkbox"/> 75%    <input type="checkbox"/></td> </tr> </table> | W przypadku korzystania z ulgi, po upływie okresu zwolnienia (zaznaczyć właściwy kwadrat) | 14. Ulga<br><input type="checkbox"/> 75% <input type="checkbox"/> |  |
| W przypadku korzystania z ulgi, po upływie okresu zwolnienia (zaznaczyć właściwy kwadrat)  | 14. Ulga<br><input type="checkbox"/> 75% <input type="checkbox"/>                         |   |  |
| Art.12 ust.1 pkt 5 - grunty gospodarstw rolnych powstałe z zagospodarowania nieużytków   | 15.   |   |  |
| <table border="1"> <tr> <td>W przypadku korzystania z ulgi, po upływie okresu zwolnienia (zaznaczyć właściwy kwadrat)</td> <td>16. Ulga<br/><input type="checkbox"/> 75%    <input type="checkbox"/></td> </tr> </table> | W przypadku korzystania z ulgi, po upływie okresu zwolnienia (zaznaczyć właściwy kwadrat) | 16. Ulga<br><input type="checkbox"/> 75% <input type="checkbox"/> |  |
| W przypadku korzystania z ulgi, po upływie okresu zwolnienia (zaznaczyć właściwy kwadrat)  | 16. Ulga<br><input type="checkbox"/> 75% <input type="checkbox"/>                         |   |  |
| Art.12 ust.1 pkt 6 - grunty gospodarstw rolnych otrzymane w drodze wymiany lub scalenia  | 17.   |   |  |
| <table border="1"> <tr> <td>W przypadku korzystania z ulgi, po upływie okresu zwolnienia (zaznaczyć właściwy kwadrat)</td> <td>18. Ulga<br/><input type="checkbox"/> 75%    <input type="checkbox"/></td> </tr> </table> | W przypadku korzystania z ulgi, po upływie okresu zwolnienia (zaznaczyć właściwy kwadrat) | 18. Ulga<br><input type="checkbox"/> 75% <input type="checkbox"/> |  |
| W przypadku korzystania z ulgi, po upływie okresu zwolnienia (zaznaczyć właściwy kwadrat)  | 18. Ulga<br><input type="checkbox"/> 75% <input type="checkbox"/>                         |   |  |
| Art.12 ust.1 pkt 7 - grunty gospodarstw rolnych, na których zaprzestano produkcji rolnej   | 19.   |   |  |
| Art.12 ust.1 pkt 8 - użytki ekologiczne  | 20.   |   |  |
| Art.12 ust.1 pkt 9 - grunty zajęte przez zbiorniki wody służące do zaopatrzenia ludności w wodę  | 21.   |   |  |
| Art.12 ust.1 pkt 10 - grunty pod wałami przeciwpowodziowymi i grunty położone w międzywałach   | 562.  |   |  |



|  |       |   |
|--|-------|---|
| Art.12 ust.1 pkt 11 - grunty wpisane do rejestru zabytków  | 23.   | , |
| Art.12 ust.1 pkt 12 - grunty stanowiące działki przyzagrodowe członków rolniczych spółdzielni produkcyjnych  | 24.   | , |
| Art.12 ust.2 pkt 1 - uczelnie  | 25.   | , |
| Art.12 ust.2 pkt 2 - szkoły, placówki, zakłady kształcenia i placówki doskonalenia nauczycieli - publiczne i niepubliczne oraz organy prowadzące te szkoły, placówki i zakłady z tytułu zarządu, użytkowania lub użytkowania wieczystego gruntów   | 2576. | , |
| Art.12 ust.2 pkt 3 - placówki naukowe Polskiej Akademii Nauk   | 27.   | , |
| Art.12 ust.2 pkt 4 - prowadzący zakłady pracy chronionej lub zakłady aktywności zawodowej w zakresie gruntów zgłoszonych wojewodzie, jeżeli zgłoszenie zostało potwierdzone decyzją w sprawie przyznania statusu zakładu pracy chronionej lub zakładu aktywności zawodowej albo zaświadczeniem - zajętych na prowadzenie tego zakładu, z wyjątkiem gruntów znajdujących się w posiadaniu zależnym podmiotów niebędących prowadzącymi zakłady pracy chronionej lub zakłady aktywności zawodowej | 28.   | , |
| Art.12 ust.2 pkt 5 - jednostki badawczo-rozwojowe  | 29.   | , |
| Art.12 ust.2 pkt 5a - przedsiębiorcy o statusie centrum badawczo-rozwojowego uzyskany na zasadach określonych w ustawie z dnia 29 lipca 2005 r. o niektórych formach wspierania działalności innowacyjnej (Dz.U. Nr 179, poz.1484), w zakresie przedmiotów opodatkowania zajętych na cele  | 30.   | , |
| Art.12 ust.2 pkt 6 - Polski Związek Działkowców z tytułu użytkowania i użytkowania wieczystego gruntu rodzinnych ogrodów działkowych   | 31.   | , |
| Inne   | 32.   |   |

#### D. DANE DOTYCZĄCE ULG PODATKOWYCH WYNIKAJĄCYCH Z USTAWY LUB UCHWAŁY RADY GMINY

| Tytuł prawny ulgi  |   |
|--|---|
| Art.13 ust.1 - ulga inwestycyjna   | 3358.<br><input type="checkbox"/> tak <input type="checkbox"/> nie    |
| Art.13a ust.1 i 2 - ulga dla żołnierzy odbywających zasadniczą służbę wojskową lub długotrwałe przeszkolenie wojskowe, osób spełniających zastępczo obowiązek służby wojskowej w formie skoszarowanej i prowadzących te gospodarstwa bezpośrednio przed powołaniem do służby oraz członków rodzin tych osób (zaznaczyć właściwy kwadrat) | 34. Ulga<br><input type="checkbox"/> 60% <input type="checkbox"/> 40% |
| Art.13b ust.1 - ulga dla gruntów położonych na terenach podgórskich i górskich (zaznaczyć właściwy kwadrat)  | 35. Ulga<br><input type="checkbox"/> 60% <input type="checkbox"/> 30% |
| Art.13b ust.1 - ulga z tytułu wystąpienia klęski żywiołowej  | 36.<br><input type="checkbox"/> tak <input type="checkbox"/> nie      |
| Inne   | 37.   |

1) Należy podać z dokładnością do czterech miejsc po przecinku.

Przewodniczący Rady Miejskiej w Kole

  
/Robert Cesarz/

|   |                 |
|---|-----------------|
| 1. Numer Identyfikacji Podatkowej podatnika | 2. Nr dokumentu |
|---|-----------------|

IL-1

## INFORMACJA W SPRAWIE PODATKU LEŚNEGO

3. Rok

|                      |  |
|----------------------|--|
| Podstawa Składający: | Ustawa z dnia 30 października 2002 r. o podatku leśnym (Dz. U. Nr 200, poz. 1682, z późn. zm.).<br>Formularz przeznaczony dla osób fizycznych będących właścicielami lasów, posiadaczami samoistnymi lasów, użytkownikami wieczystymi lasów, posiadaczami lasów stanowiących własność Skarbu Państwa lub jednostki samorządu terytorialnego. |
| Termin składania:    | W terminie 14 dni od zaistnienia okoliczności mających wpływ na powstanie (wygaśnięcie) obowiązku podatkowego lub wysokość opodatkowania.  |
| Miejsce              | Burmistrz Miasta Koła  |

### A. MIEJSCE SKŁADANIA INFORMACJI

4. Nazwa i adres siedziby organu podatkowego  
Burmistrz Miasta Koła  
62 – 600 Koło, ul. Mickiewicza 12

### B. OBOWIĄZEK ZŁOŻENIA INFORMACJI

Podatnik ma obowiązek złożenia wraz z korektą informacji pisemnego uzasadnienie przyczyny korekty - art. 81 ustawy

5. Okoliczności powodujące obowiązek złożenia informacji (zaznaczyć właściwy kwadrat):

1. informacja składana po raz pierwszy       2. korekta uprzednio złożonej informacji (miesiąc – rok)

### C. PODMIOT ZOBOWIĄZANY DO ZŁOŻENIA INFORMACJI

6. Rodzaj podmiotu (zaznaczyć właściwy kwadrat):

1. właściciel, użytkownik lub posiadacz       2. współwłaściciel, współużytkownik lub współposiadacz

### D. DANE PODATNIKA

#### D.1. DANE IDENTYFIKACYJNE

7. Nazwisko

8. Pierwsze imię, drugie imię

9. Identyfikator REGON

10. Numer PESEL

Pola 11, 12, 13 należy wypełnić w przypadku, gdy numer PESEL nie został nadany.

11. Data urodzenia

12. Imię ojca

13. Imię matki

#### D.2. ADRES ZAMIESZKANIA

14. Kraj

15. Województwo

16. Powiat

597. Gmina

18. Ulica

19. Nr domu

20. Nr lokalu

21. Miejscowość

22. Kod pocztowy

23. Poczta

### E. DANE DOTYCZĄCE LASÓW NIEPODLEGAJĄCYCH ZWOLNIENIU

| Rodzaj lasu                                   | Powierzchnia w ha <sup>1)</sup> |
|---|---------------------------------|
| 1. Lasy                                       | 24.                             |
| 2. Lasy ochronne                              | 25.                             |
| 3. Lasy wchodzące w skład rezerwatów przyrody | 26.                             |
| 4. Lasy wchodzące w skład parków narodowych   | 27.                             |

**F. INFORMACJA O ZAŁĄCZNIKACH** (do niniejszej informacji dołączono)

28. Liczba załączników ZL-1/A

29. Załącznik ZL-1/B składany (zaznaczyć właściwy kwadrat):

 tak nie**G. OŚWIADCZENIE I PODPIS PODATNIKA / OSOBY REPREZENTUJĄCEJ  
PODATNIKA**

30. Imię

31. Nazwisko

32. Data wypełnienia informacji (dzień - miesiąc - rok)

33. Podpis (pieczęć) podatnika / osoby reprezentującej podatnika  
2)**H. ADNOTACJE ORGANU PODATKOWEGO**

34. Uwagi organu podatkowego

35. Data (dzień - miesiąc - rok)

606. Podpis przyjmującego formularz

1) Należy podać z dokładnością do czterech miejsc po przecinku.

2) Niepotrzebne skreślić.

Przewodniczący Rady Miejskiej w Kole

  
/Robert Cesarz/



|  |                 |
|--|-----------------|
| 61. Numer Identyfikacji Podatkowej podatnika | 2. Nr dokumentu |
|--|-----------------|

**DL-1**

## DEKLARACJA NA PODATEK LEŚNY

|          |
|----------|
| 362. Rok |
|----------|

|                    |   |
|--------------------|---|
| Podstawa           | Ustawa z dnia 30 października 2002 r. o podatku leśnym (Dz.U. Nr 200, poz. 1682, z późn. zm.)   |
| Składający:        | Formularz przeznaczony dla osób prawnych, jednostek organizacyjnych oraz spółek nieposiadających osobowości prawnej będących właścicielami lasów, posiadaczami samoistnymi lasów, użytkownikami wieczystymi lasów, posiadaczami lasów stanowiących własność Skarbu Państwa lub jednostki samorządu terytorialnego oraz dla osób fizycznych będących współwłaścicielami lub współposiadaczami z osobami prawnymi lub z jednostkami organizacyjnymi, w tym spółkami, nieposiadającymi osobowości prawnej. |
| Termin składania:  | Do dnia 15 stycznia każdego roku podatkowego lub w terminie 14 dni od zaistnienia okoliczności mających wpływ na powstanie (wygaśnięcie) obowiązku podatkowego lub wysokość opodatkowania.  |
| Miejsce składania: | Burmistrz Miasta Koła.  |

### A. MIEJSCE SKŁADANIA DEKLARACJI

4. Nazwa i adres siedziby organu podatkowego  
Burmistrz Miasta Koła  
Ul. Mickiewicza 12  
62 - 600 Koło

### B. OBOWIĄZEK ZŁOŻENIA DEKLARACJI

Podatnik ma obowiązek złożenia wraz z korektą deklaracji pisemnego uzasadnienia przyczyny korekty - art.81 ustawy

563. Okoliczności powodujące obowiązek złożenia deklaracji (zaznaczyć właściwy kwadrat):

1. deklaracja roczna  2. korekta deklaracji rocznej (miesiąc - rok)

### C. PODMIOT ZOBOWIĄZANY DO ZŁOŻENIA DEKLARACJI

6. Rodzaj podmiotu (zaznaczyć właściwy kwadrat):

1. właściciel, użytkownik lub posiadacz  2. współwłaściciel, współużytkownik lub współposiadacz

### D. DANE PODATNIKA

\* - dotyczy podatnika niebędącego osobą fizyczną

\*\* - dotyczy podatnika będącego osobą fizyczną

#### DL.1. DANE IDENTYFIKACYJNE

7. Rodzaj podatnika (zaznaczyć właściwy kwadrat):

1. osoba fizyczna  2. osoba prawna  3. jednostka organizacyjna, w tym spółka, nieposiadająca

8. Nazwa pełna \* / Nazwisko \*\*

9 Nazwa skrócona \* / Pierwsze imię, drugie imię \*\*

640. Identyfikator REGON

651. Numer PESEL \*\*

Pola 12, 13, 14 wypełnia osoba fizyczna w przypadku, gdy numer PESEL nie został nadany.

662. Data urodzenia (dzień - miesiąc - rok)

67. Imię ojca

684. Imię matki

#### D.2. ADRES SIEDZIBY \* / ADRES ZAMIESZKANIA \*\*

695. Kraj

706. Województwo

17. Powiat

718. Gmina

729. Ulica

2073. Nr domu

21. Nr lokalu

22. Miejscowość

23. Kod pocztowy

2474. Poczta

**E. DANE DOTYCZĄCE LASÓW NIEPODLEGAJĄCYCH ZWOLNIENIU**

| Rodzaj gruntów leśnych                        | Powierzchnia w ha <sup>1)</sup> | Stawka podatku | Kwota podatku |
|---|---------------------------------|----------------|---------------|
| 1. Lasy                                       | 25.                             | 26.            | 27.           |
| 2. Lasy ochronne                              | 2875.                           | 29.            | 760.          |
| 3. Lasy wchodzące w skład rezerwatów przyrody | 31.                             | 32.            | 33.           |
| 4. Lasy wchodzące w skład parków narodowych   | 34.                             | 35.            | 36.           |

**F. ŁĄCZNA KWOTA PODATKU**

Kwota podatku (w pełnych złotych) \*\*\*)

37.

zł

**G. INFORMACJA O ZAŁĄCZNIKACH** (do niniejszej deklaracji dołączono)

38. Liczba załączników ZL-1/A

39. Załącznik ZL-1/B składany (zaznaczyć właściwy kwadrat):

 tak nie**H. OŚWIADCZENIE I PODPIS PODATNIKA / OSOBY REPREZENTUJĄCEJ PODATNIKA**

4077. Imię

781. Nazwisko

42. Data wypełnienia deklaracji (dzień - miesiąc - rok)

43. Podpis (pieczęć) podatnika / osoby reprezentującej podatnika <sup>2)</sup>**I. ADNOTACJE ORGANU PODATKOWEGO**

44. Uwagi organu podatkowego

4579. Data (dzień - miesiąc - rok)

80. Podpis przyjmującego formularz

**\*\*\*) Pouczenie**

Niniejsza deklaracja stanowi podstawę do wystawienia tytułu wykonawczego, zgodnie z przepisami ustawy z dnia 17 czerwca 1966 r. o postępowaniu egzekucyjnym w administracji (Dz.U. z 2002 r. Nr 110, poz.968 z późn. zm.).

\* Zgodnie z art. 63 § 1 ustawy z dnia 29 sierpnia 1997 r. – Ordynacja podatkowa (tekst jednolity: Dz.U. z 2005 r. Nr 8, poz. 60 ze zm.), podstawy opodatkowania, kwoty podatków, odsetki za zwłokę, opłaty prolongacyjne, oprocentowanie nadpłat oraz wynagrodzenia przysługujące płatnikom zaokrągla się do pełnych złotych, w ten sposób, że końcówki kwot wynoszące mniej niż 50 groszy pomija się, a końcówki kwot wynoszące 50 i więcej groszy podwyższa się do pełnych złotych.

1) Należy podać z dokładnością do czterech miejsc po przecinku.

2) Niepotrzebne skreślić.

Przewodniczący Rady Miejskiej w Kole

/Robert Cesarz/

|   |                 |
|---|-----------------|
| 1. Numer Identyfikacji Podatkowej podatnika | 2. Nr dokumentu |
|---|-----------------|

**ZL-1/A**

### DANE O NIERUCHOMOŚCIACH LEŚNYCH

Załącznik ZL-1/A przeznaczony jest dla jednej nieruchomości. W przypadku, gdy podatnik posiada na terenie gminy więcej niż jedną nieruchomość należy wypełnić odrębne załączniki.

|                  |
|------------------|
| 3. Nr załącznika |
|------------------|

#### A. PRZEZNACZENIE FORMULARZA

|   |
|---|
| 4. Niniejszy formularz stanowi załącznik do (zaznaczyć właściwy kwadrat):<br><input type="checkbox"/> 1. deklaracji DL-1 <input type="checkbox"/> 2. informacji IL- 1 |
|---|

#### B. DANE PODATNIKA

\* - dotyczy podatnika niebędącego osobą fizyczną                      \*\* - dotyczy podatnika będącego osobą

##### B.1. DANE IDENTYFIKACYJNE

|   |                   |
|---|-------------------|
| 5. Rodzaj podatnika (zaznaczyć właściwy kwadrat):<br><input type="checkbox"/> 1. osoba fizyczna <input type="checkbox"/> 2. osoba prawna <input type="checkbox"/> 3. jednostka organizacyjna, w tym spółka, nieposiadająca osobowości prawnej |                   |
| 6. Nazwa pełna * / Nazwisko **  |                   |
| 7. Nazwa skrócona * / Pierwsze imię, drugie imię **   |                   |
| 8. Identyfikator REGON  | 9. Numer PESEL ** |

#### C. DANE O NIERUCHOMOŚCIACH LEŚNYCH PODLEGAJĄCYCH OPODATKOWANIU LUB ZWOLNIENIU

##### C.1. POŁOŻENIE NIERUCHOMOŚCI

|                                     |
|-------------------------------------|
| 10. Położenie nieruchomości (adres) |
|-------------------------------------|

##### C.2. TYTUŁ PRAWNY (zaznaczyć właściwy kwadrat):

|   |   |
|---|---|
| 11. Rodzaj własności<br><input type="checkbox"/> 1. własność <input type="checkbox"/> 2.                | 12. Rodzaj posiadania samoistnego<br><input type="checkbox"/> 1. posiadanie <input type="checkbox"/> 2. współposiadanie |
| 13. Rodzaj użytkowania<br><input type="checkbox"/> 1. użytkowanie wieczyste <input type="checkbox"/> 2. | 14. Rodzaj posiadania zależnego<br><input type="checkbox"/> 1. posiadanie <input type="checkbox"/> 2. współposiadanie   |


##### C.3. IDENTYFIKATORY GEODEZYJNE DZIAŁEK

|             |
|-------------|
| 15. Działki |
|-------------|

##### C.4. KSIĘGA WIECZYSTA

|   |                |
|---|----------------|
| 16. Numer księgi wieczystej (zbioru dokumentów) | 17. Nazwa sądu |
|---|----------------|

Przewodniczący Rady Miejskiej w Kole

  
/Robert Cesarz/



|   |                 |
|---|-----------------|
| 181. Numer Identyfikacji Podatkowej podatnika | 2. Nr dokumentu |
|---|-----------------|

ZL-1/B

## DANE O ZWOLNIENIACH PODATKOWYCH W PODATKU LEŚNYM

### A. PRZEZNACZENIE FORMULARZA

3. Niniejszy formularz stanowi załącznik do (zaznaczyć właściwy kwadrat):

1. deklaracji DL-1
  2. informacji IL-1

### B. DANE PODATNIKA

\* - dotyczy podatnika niebędącego osobą fizyczną      \*\* - dotyczy podatnika będącego osobą

#### B.1. DANE IDENTYFIKACYJNE

4. Rodzaj podatnika (zaznaczyć właściwy kwadrat):

1. osoba fizyczna     
  2. osoba prawna     
  3. jednostka organizacyjna, w tym spółka, nieposiadająca osobowości prawnej

5. Nazwa pełna \* / Nazwisko \*\*

6. Nazwa skrócona \* / Pierwsze imię, drugie imię \*\*

7. Identyfikator REGON      8. Numer PESEL \*\*

### C. DANE DOTYCZĄCE ZWOLNIEŃ PODATKOWYCH WYNIKAJĄCYCH Z USTAWY LUB UCHWAŁY RADY GMINY

| Tytuł prawny zwolnienia   | Powierzchnia<br>w ha <sup>1)</sup> |
|---|------------------------------------|
| Art.7 ust.1 pkt 1 - lasy z drzewostanem w wieku do 40 lat   | 9.                                 |
| Art.7 ust.1 pkt 2 - lasy wpisane indywidualnie do rejestru zabytków   | 10.                                |
| Art.7 ust.1 pkt 3 - użytki ekologiczne  | 11.                                |
| Art.7 ust.2 pkt 1 - uczelnie  | 12.                                |
| Art.7 ust.2 pkt 2 - szkoły, placówki, zakłady kształcenia i placówki doskonalenia nauczycieli - publiczne i niepubliczne, oraz organy prowadzące te szkoły, placówki i zakłady odpowiednio z tytułu zarządu, użytkowania lub użytkowania wieczystego nieruchomości szkolnych  | 13.                                |
| Art.7 ust.2 pkt 3 - placówki naukowe Polskiej Akademii Nauk   | 14.                                |
| Art.7 ust.2 pkt 4 - prowadzący zakłady pracy chronionej lub zakłady aktywności zawodowej w zakresie lasów wymienionych w decyzji w sprawie przyznania statusu zakładu pracy chronionej lub zakładu aktywności zawodowej lub zgłoszonych wojewodzie - zajętych na prowadzenie tego zakładu, z wyłączeniem lasów, które znajdują się w posiadaniu zależnym podmiotów niebędących prowadzącymi zakład pracy chronionej lub zakład aktywności zawodowej | 15.                                |
| Art.7 ust.2 pkt 5 - jednostki badawczo-rozwojowe  | 16.                                |
| Art.7. ust.2 pkt 6 - przedsiębiorcy o statusie centrum badawczo-rozwojowego uzyskanym na zasadach określonych w ustawie z dnia 29 lipca 2005 r. o niektórych formach wspierania działalności innowacyjnej (Dz.U. Nr 179, poz.1484) w zakresie przedmiotów opodatkowania zajętych na prowadzenie przez nich badań i prac rozwojowych.  | 17.                                |
| Inne  | 18.                                |

1) Należy podać z dokładnością do czterech miejsc po przecinku.

Przewodniczący Rady Miejskiej w Kole

  
 (Robert Cesarz)